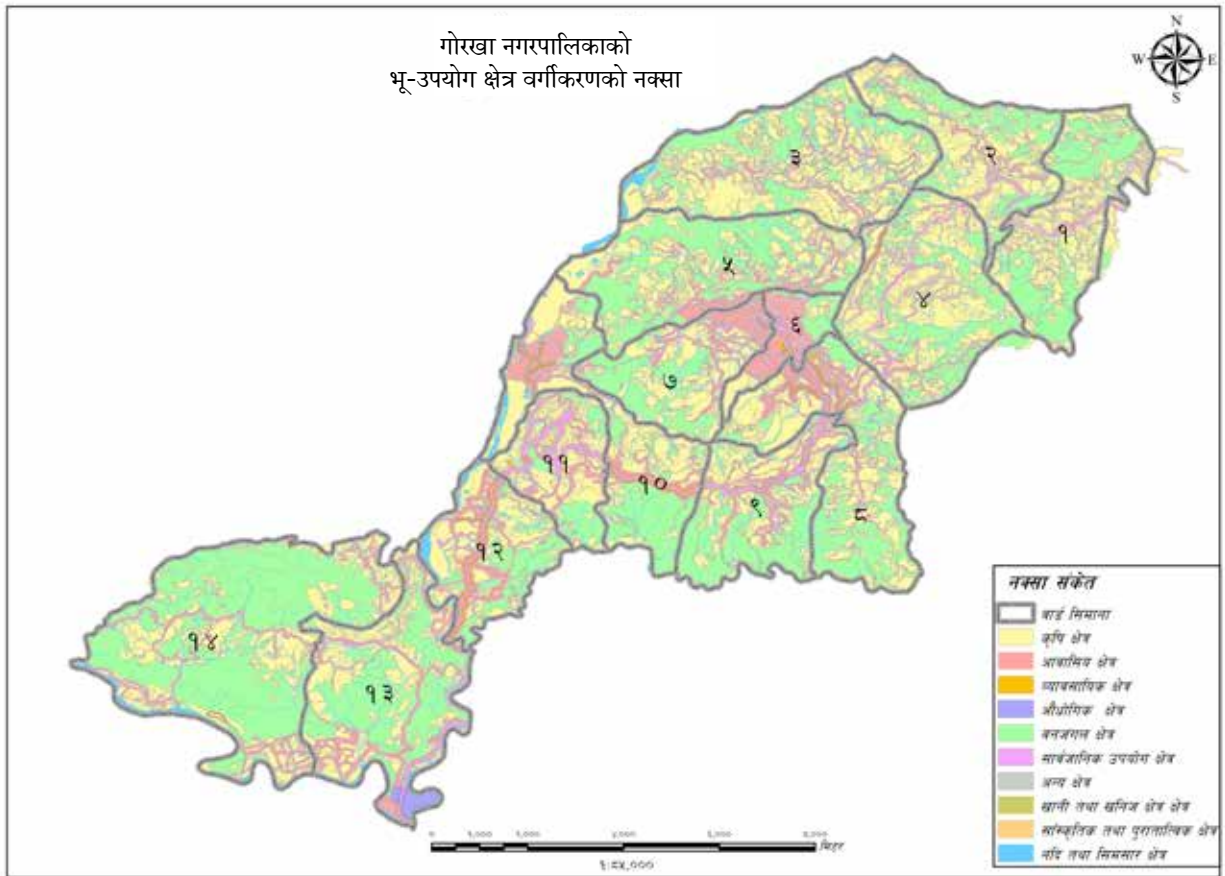




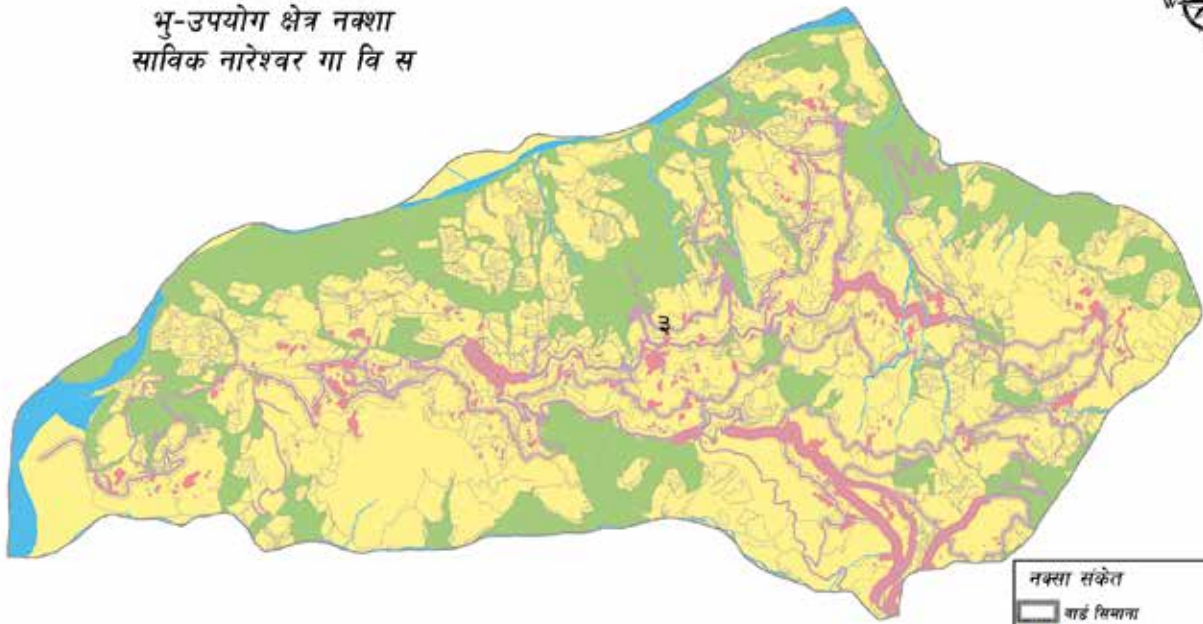
गोरखा नगरपालिका  
नगर कार्यपालिकाको कार्यालय  
डुम्रीडाँडा, गोरखा  
गण्डकी प्रदेश, नेपाल



गोरखा नगरपालिकाको भू-उपयोग क्षेत्र वर्गीकरण सम्बन्धी मापदण्ड तथा विवरणहरू- २०८२

स्वीकृत मिति :- २०८२। ११।२८

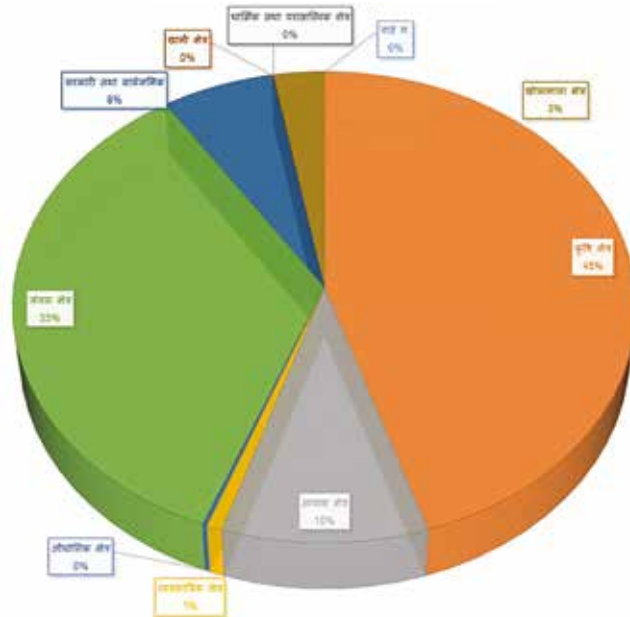
गोरखा नगरपालिका  
भू-उपयोग क्षेत्र नक्शा  
साविक नारेश्वर गा वि स



**नक्सा संकेत**

White box	वाडो विभागा
Yellow box	कृषि क्षेत्र
Red box	वाणिज्य क्षेत्र
Orange box	व्यावसायिक क्षेत्र
Purple box	भौतिक क्षेत्र
Green box	वनजंगल क्षेत्र
Grey box	सार्वजनिक उपयोग क्षेत्र
Light green box	अन्य क्षेत्र
Light blue box	खानी तथा खनिज क्षेत्र
Light yellow box	सांस्कृतिक तथा पुरातात्विक क्षेत्र
Blue box	नदि तथा तिमसार क्षेत्र

गोरखा नगरपालिकाको भू-उपयोग क्षेत्र वर्गीकरणको नक्सा





गोरखा नगरपालिका  
नगर कार्यपालिकाको कार्यालय  
डुम्रीडाँडा, गोरखा  
गण्डकी प्रदेश, नेपाल  
नगरसभा सदस्यहरुको विवरण



क्र स	सभा सदस्यको नाम थर	पद	ठेगाना	सम्पर्क नं.
१	श्री कृष्ण बहादुर राना मगर	नगर प्रमुख	गोरखा नगरपालिका	९८५६०४०११२
२	श्री मसली माया थोकर	नगर उपप्रमुख	गोरखा नगरपालिका	९८५६०७०३६३
३	श्री हिकमत बहादुर कुँवर	वडा अध्यक्ष	गोरखा नपा १	९८४६७८३१०८
४	श्री रहम तुल्ला मिया	वडा अध्यक्ष	गोरखा नपा २	९८५६०४०३३३
५	श्री चुल बहादुर कुँवर	वडा अध्यक्ष	गोरखा नपा ३	९८४६०७५४९९
६	श्री लाल प्रसाद भट्टराई	वडा अध्यक्ष	गोरखा नपा ४	९८४६१२७१४६
७	श्री बिष्णु राना	वडा अध्यक्ष	गोरखा नपा ५	९८५६०२४६२९
८	श्री राजेन्द्र कुमार जोशी	वडा अध्यक्ष	गोरखा नपा ६	९८४६०५६०८२
९	श्री विष्णु प्रसाद श्रेष्ठ	वडा अध्यक्ष	गोरखा नपा ७	९८५६०४०१२९
१०	श्री ऋषिराम खत्री	वडा अध्यक्ष	गोरखा नपा ८	९८५६०४२७३७
११	श्री कुल बहादुर कुँवर	वडा अध्यक्ष	गोरखा नपा ९	९८५६०४०७१७
१२	श्री प्रदिप कुँवर	वडा अध्यक्ष	गोरखा नपा १०	९८५६०४०७४७
१३	श्री राम बहादुर खड्का	वडा अध्यक्ष	गोरखा नपा ११	९८४६०९८३३०
१४	श्री डिल बहादुर थापा	वडा अध्यक्ष	गोरखा नपा १२	९८५६०४००३३
१५	श्री मित्र कुमारी परियार	वडा अध्यक्ष	गोरखा नपा १३	९८५६०४१५९९
१६	श्री गोपाल बहादुर थापा	वडा अध्यक्ष	गोरखा नपा १४	९८२९११०५१२
१७	श्री रन्जिता श्रेष्ठ	कार्यपालिका सदस्य	गोरखा नपा ६	९८५६०७७७९७
१८	श्री सावित्रा थापा पुलामी	कार्यपालिका सदस्य	गोरखा नपा १०	९८५६०६५६००
१९	श्री कमला भट्ट	कार्यपालिका सदस्य	गोरखा नपा १	९८४५४८६०००
२०	श्री अप्सरा नेपाली रेग्मी	कार्यपालिका सदस्य	गोरखा नपा ११	९८१६६८८१०९
२१	श्री पम्फा गान्धारी	कार्यपालिका सदस्य	गोरखा नपा ७	९८४६५७०३८४
२२	श्री सीता मग्राती अछामी	कार्यपालिका सदस्य	गोरखा नपा ५	९८०६७८८०५३
२३	श्री पवित्रा वि. क.	कार्यपालिका सदस्य	गोरखा नपा १४	९८४६९७५९९५
२४	श्री राम बहादुर रमतेल	कार्यपालिका सदस्य	गोरखा नपा ७	९८४६०५६३७९
२५	श्री टोप बहादुर भट्ट क्षेत्री	नगर सभा सदस्य	गोरखा नपा १	९८६२१४९३३७
२६	श्री ठाकुर प्रसाद भट्ट	नगर सभा सदस्य	गोरखा नपा १	९८१६१२१३०३
२७	श्री सिर्जना नेपाली	नगर सभा सदस्य	गोरखा नपा १	९८०६७३६२४९
२८	श्री रञ्जिता थापा मगर	नगर सभा सदस्य	गोरखा नपा २	९८४६१८८९४४
२९	श्री तारा देवी वि. क.	नगर सभा सदस्य	गोरखा नपा २	९८४६५४३०८८
३०	श्री कृष्ण कुमार श्रेष्ठ	नगर सभा सदस्य	गोरखा नपा २	९८४६३७७३५७
३१	श्री तिलक बहादुर बानियाँ	नगर सभा सदस्य	गोरखा नपा २	९८४६२५१७९६
३२	श्री शोभा रोका उपरकोटी	नगर सभा सदस्य	गोरखा नपा ३	९८२९१५८८२८
३३	श्री बबुल राना मगर	नगर सभा सदस्य	गोरखा नपा ३	९८४६९४४१३७
३४	श्री ईच्छा थापा	नगर सभा सदस्य	गोरखा नपा ३	९८४३१०३६१५
३५	श्री अञ्जना देवकोटा खनाल	नगर सभा सदस्य	गोरखा नपा ३	९८४६८६६९८२



कृष्ण बहादुर राना मगर  
नगर प्रमुख

गोरखा नगरपालिकाको भू-उपयोग क्षेत्र वर्गीकरण सम्बन्धी मापदण्ड तथा विवरणहरू- २०८२

३६	श्री मोहम्मद जमिल मियाँ	नगर सभा सदस्य	गोरखा नपा ४	९८५६०७५२१२
३७	श्री निशा रोका	नगर सभा सदस्य	गोरखा नपा ४	९८११०५१५४
३८	श्री सीता बानियाँ	नगर सभा सदस्य	गोरखा नपा ४	९८४६३७९२९६
३९	श्री अलि अस्पर मियाँ	नगर सभा सदस्य	गोरखा नपा ४	९८६७९१३४८६
४०	श्री लोक बहादुर थापा मगर	नगर सभा सदस्य	गोरखा नपा ५	९८४५३८६६३९
४१	श्री हरिराम पोखरेल	नगर सभा सदस्य	गोरखा नपा ५	९८४६५७००८६
४२	श्री सावित्रा शर्मा भट्टराई	नगर सभा सदस्य	गोरखा नपा ५	९८४६८१९८३५
४३	श्री शितल काजी मास्के	नगर सभा सदस्य	गोरखा नपा ६	९८५६०२३५८०
४४	श्री मिलन राना मगर	नगर सभा सदस्य	गोरखा नपा ६	९८०१०७९१४०
४५	श्री मनिषा परियार	नगर सभा सदस्य	गोरखा नपा ६	९८४६६९७२०३
४६	श्री खड्ग प्रसाद श्रेष्ठ	नगर सभा सदस्य	गोरखा नपा ७	९८२११९८९०७
४७	श्री सरस्वती गुरुङ्ग	नगर सभा सदस्य	गोरखा नपा ७	९८४६२५२७९४
४८	श्री केदार बहादुर थापा	नगर सभा सदस्य	गोरखा नपा ७	९८४६१२५६६७
४९	श्री विवा अछामी रोका	नगर सभा सदस्य	गोरखा नपा ७	९८४६०७५०९८
५०	श्री सानु माया उपरकोटी	नगर सभा सदस्य	गोरखा नपा ८	९८१३४४२५७२
५१	श्री अनिल राना मगर	नगर सभा सदस्य	गोरखा नपा ८	९८४६३७८७५५
५२	श्री पम्फा बस्नेत	नगर सभा सदस्य	गोरखा नपा ८	९८४६९८९८०४
५३	श्री ज्ञान बहादुर कुँवर	नगर सभा सदस्य	गोरखा नपा ८	९८४६१२५१५३
५४	श्री पदम कुमारी श्रेष्ठ	नगर सभा सदस्य	गोरखा नपा ९	९८४६४५४७०८
५५	श्री बेली माया सिर्मल	नगर सभा सदस्य	गोरखा नपा ९	९८१५१११११०
५६	श्री देवेन्द्र बस्नेत	नगर सभा सदस्य	गोरखा नपा ९	९८४६४५९३९६
५७	श्री ज्ञानु राना	नगर सभा सदस्य	गोरखा नपा १०	९८४६२९०८९०
५८	श्री गोकर्ण बहादुर थापा	नगर सभा सदस्य	गोरखा नपा १०	९८५६०४०९७३
५९	श्री लक्ष्मी कोइराला	नगर सभा सदस्य	गोरखा नपा १०	९८२४१६६८४३
६०	श्री विमला थापा मगर	नगर सभा सदस्य	गोरखा नपा ११	९८१११७५१२९
६१	श्री रेन कुमार थापा मगर	नगर सभा सदस्य	गोरखा नपा ११	९८२७१००६२३
६२	श्री जिर सिं तामाङ	नगर सभा सदस्य	गोरखा नपा ११	९८५६०४०५७५
६३	श्री चोवनाथ संग्रौला	नगर सभा सदस्य	गोरखा नपा १२	९८४६२९६०१७
६४	श्री ईश्वर बहादुर कुमाल	नगर सभा सदस्य	गोरखा नपा १२	९८४६७६८८८२
६५	श्री देवी कुमाल	नगर सभा सदस्य	गोरखा नपा १२	९८२७१०४८२९
६६	श्री भगवती परियार	नगर सभा सदस्य	गोरखा नपा १२	९८१३४१९९७३
६७	श्री शिव बहादुर मगर	नगर सभा सदस्य	गोरखा नपा १३	९८४६०९७७११
६८	श्री गिता कार्की	नगर सभा सदस्य	गोरखा नपा १३	९८४६२९६०१२
६९	श्री कृष्ण प्रसाद कारखेती	नगर सभा सदस्य	गोरखा नपा १३	९८४६४३०३९५
७०	श्री काली माया वि. क.	नगर सभा सदस्य	गोरखा नपा १३	९८०६६०४६९८
७१	श्री हिरा पन्थ	नगर सभा सदस्य	गोरखा नपा १४	९८४६००९७२३
७२	श्री एच बहादुर थापा	नगर सभा सदस्य	गोरखा नपा १४	९८१४१४९८३६
७३	श्री प्रमोद थापा मगर	नगर सभा सदस्य	गोरखा नपा १४	९८१५१४१५९७
७४	श्री निर्मला सुनार	नगर सभा सदस्य	गोरखा नपा १४	९८४५४३५९४१



कृष्ण बहादुर राना मगर  
नगर प्रमुख



गोरखा नगरपालिका  
नगर कार्यपालिकाको कार्यालय  
डुम्रीडाँडा, गोरखा  
गण्डकी प्रदेश, नेपाल



भूउपयोग क्षेत्र वर्गीकरण सम्बन्धी मापदण्ड तथा आधार – २०८०

स्वीकृत मिति: २०८०।१०।२८

भूउपयोग ऐन, २०७६ तथा भूउपयोग नियमावली, २०७९ बमोजिमको मापदण्ड तथा आधारहरूका अतिरिक्त र उपयुक्त देहाय अनुसार गोरखा नगरपालिका क्षेत्र भित्रका जग्गाको भूउपयोग वर्गीकरण गर्ने :-

क) कृषि क्षेत्र

१. अन्नवाली, दलहन, तेलहन, नगदेवाली लगायतको खेतीपातीमा उपयोग भैरहेको जग्गा,
२. फलफूल बगैँचा वा नर्सरी, तरकारी, सागपात, व्यवसायिक फूलको खेती सो को नर्सरी लगायतको जग्गा
३. पशुपंक्षी पालन तथा सोको आहारको लागि प्रयोग हुने दाना, घाँस, वा बनस्पती उत्पादन लगायतको लागि उपयोग भएको जग्गा ।
४. सरकारी वा सार्वजनिक वन क्षेत्र बाहेकको आवादी क्षेत्रभित्र भएका खरबारी, घाँसे मैदान, चरन क्षेत्र तथा रुख भाडी भएको जग्गा
५. निजी जग्गामा बन पैदावर वा जडिबुटी उत्पादन गर्ने उद्देश्यले हुर्काईएका बनस्पती वा जडिबुटी भएको जग्गा
६. निजी वा सरकारी सार्वजनिक जग्गामा कृत्रिम पोखरी बनाई माछापालन गरिएको जग्गा ।
७. कृषि उत्पादनको रेखदेख गर्न, भण्डार गर्न, सुकाउन तथा प्रशोधन गर्न वा पशुपालनको लागि प्रयोग भएको कुनै पनि भौतिक संरचना, घर, टहरा, आदि भएको जग्गा ।
८. खनजोत गरी खेती गाउन तयार गरिएको जग्गा वा खेती लगाउन उपयुक्त हुनसक्ने आवाद लायक पर्ती वा बाँझो जग्गा
९. बसोबास, व्यावसायिक क्षेत्र वा अन्य उपयोग भएको क्षेत्रसँग जोडिएको भएता पनि कित्ताको क्षेत्रफल ५००० बर्ग मिटर भन्दा बढी भई खेती गरिएको वा खनजोत गरिएको पर्ती बाँझो जग्गा ।
१०. एकै स्थानमा विभिन्न कित्ताहरू जोडिएर एक हेक्टर वा सो भन्दा बढी क्षेत्रफलमा खेती गरिएका वा खनजोत गरिएका पर्ती बाँझो खेतीयोग्य जग्गा ।

ख) आवासीय क्षेत्र-

- कृषि उपजको रेखदेख, भण्डारण तथा प्रशोधन, पशुपालन, वा उद्योग कलकारखाना संचालनको प्रयोजन बाहेक नागरिक आवासको रूपमा प्रयोग भएको भवन, घर, टहरा वा सो भएको जग्गा ।
- व्यक्तिगत घर र सोसँग जोडिएका बगैँचा, ग्यारेज, आँगन र सो प्रयोजनको लागि प्रयोग हुने व्यक्तिगत बाटो आदि रहेको जग्गा ।
- एक भन्दा धेरै परिवारहरू बस्ने विकसित अपार्टमेन्ट, बहुतले भवन वा आवासीय फ्ल्याट रहेको जग्गा र सो प्रयोजनको लागि छुट्टयाईएको बाटो, सामूहिक ग्यारेज, पार्किङ स्थल, बगैँचा, चौर, मनोरञ्जनस्थल लगायत रहेको जग्गा
- ग्रामीण क्षेत्रमा बनेको घर, आँगन, चोक, घरसंगै रहेको गोठ, चर्पी, करेसाबारी, धन्सार, बगैँचा आदिले चर्चेको जग्गा,
- बसोबासको लागि आवश्यक आधारभूत भौतिक पूर्वाधार, सडक, विद्युत, खानेपानी, वा ढल निकास लगायतको व्यवस्था भएको क्षेत्रमा रहेको १०० बर्ग मिटर भन्दा साना कित्ताका जग्गा ।

ग) व्यवसायिक क्षेत्र-

- सामूहिक रूपमा बस्तु वा सेवाको खरिद विक्रि हुने स्थल रहेको घरजग्गा तथा सो प्रयोजनको लागि छुट्टयाईएको जग्गा,
- विभिन्न किसिमका व्यापारिक, व्यावसायिक र मनोरञ्जनस्थल रहेको क्षेत्र तथा सो प्रयोजनको लागि उपयोग भएको घर रहेको जग्गा वा सो प्रयोजनको लागि छुट्टयाईएको जग्गा, निजी क्षेत्रबाट सञ्चालन गरिएको शिक्षा, स्वास्थ्य, संचार, लगायत सेवा उपलब्ध गराउने स्थल सो को लागि प्रयोग भएको घर र घरले चर्चेको जग्गा
- कुनै बस्तु, यन्त्र उपकरण मर्मत संभार वा सफा गरिने स्थल वा भण्डारण गरिएको स्थल वा सो प्रयोजनका लागि प्रयोग भएको घर र घरले चर्चेको जग्गा ।
- कुनै व्यवसायिक क्रियाकलाप संचालन नभएको भए तापनि सो को पूर्वाधार समेत उपलब्ध भएको र घर वा जग्गा रहेको स्थानबाट १०० मिटर अर्धव्यासमा करिब पचास व्यवसायिक रहेको स्थल, सोको लागि प्रयोग भएको घर र तिनले चर्चेको जग्गा
- सरकारी, सार्वजनिक वा निजी क्षेत्र समेतले सेवा प्रदान गर्न स्थापना गरेको कार्यालय, तथा तिनले चर्चेको जग्गा (जस्तै: हाल चलन चलतीमा उपयोग भईरहेका पसल, बैंक बित्तिय संस्था, होटेल, रेष्टुरेन्ट, हाटबजार लाग्ने स्थल, चमेना गृह, खाजा घर, व्यावसायिक प्रयोजनका लागि उपयोग गर्ने स्टोरेज क्षेत्र, सेवा प्रदान गर्ने सरकारी तथा निजी जग्गा, सरकारी र निजी क्षेत्रबाट सञ्चालित अस्पताल, बिद्यालय, क्याम्पस, नर्सिङ होम, पोलिक्लिनिक, पोलिटेक्निकल, रेडियो तथा टेलिभिजन ब्रोडकास्टिङ संस्था, ईन्टरनेट सेवा प्रदायक संस्था वा भविष्यमा निर्माणको लागि छुट्टयाईएको जग्गा, पर्यटकीय गतिविधिमा उपयोग भईरहेको क्षेत्रले चर्चेको जग्गा ।



कृष्ण बहादुर राना मगर  
नगर प्रमुख

**घ) औद्योगिक क्षेत्र-**

- कुनै बस्तु वा कच्चा पदार्थ उत्पादन गर्ने स्थल, उद्योगबाट उत्पादित फोहोरजन्य पदार्थको बिसर्जन गर्ने जग्गा,
- खाद्य प्रशोधन, पेय पदार्थ उत्पादन गर्ने जग्गा, निर्माण सामग्री, काठजन्य उद्योग सञ्चालन गर्ने जग्गा,
- मेसिनरी औजार, यन्त्र उपकरण, सवारी साधन निर्माण स्थल तथा सो प्रयोजनको लागि छुट्टयाईएको जग्गा,
- कपडा, पोशाक, उत्पादन स्थल, वा सो प्रयोजनको जग्गा, कुनै उद्योग संचालन तथा रेखदेख गर्न आवश्यक घर, टहरा, वर्कसपले चर्चेको जग्गा तथा कच्चा पदार्थ भण्डारण स्थल, उद्योगबाट उत्पादित फोहोर जन्य पदार्थको बिसर्जन गर्ने प्रयोजनका लागि प्रयोग भएको जग्गा,
- नेपाल सरकारले घोषणा गरेका औद्योगिक क्षेत्र, विशेष आर्थिक क्षेत्र लगायत सो क्षेत्रले चर्चेको जग्गालाई **औद्योगिक क्षेत्रमा वर्गीकरण गर्ने** ।

**ङ) खानी तथा खनिज क्षेत्र-**

- खानी तथा खनिज जन्य पदार्थ स्थानिय तहबाट स्वीकृती प्राप्त गरी जमिनको सहतमा ढुंगा, गिट्टी, बालुवा उत्खनन गर्ने, जमीन मुनि फलाम, जस्ता, तामा समेत विभिन्न खानी भएको क्षेत्र,
- खानी वा खनिज पदार्थ उत्खनन भई रहेको वा भईसकेको र हाल खाली रहको वा फेला परको क्षेत्रलाई खानी तथा खनिज क्षेत्रमा वर्गीकरण गर्ने ।

**च) बन क्षेत्र-**

- पूर्ण वा आंशिक रूपले रुख तथा बनस्पतीले ढाकिएको जग्गा
- सरकारी, सामुदायिक, कबुलियती, धार्मिक बन जंगल भएको जग्गा,
- रुख तथा बनस्पती वृक्षारोपण गरिएका सरकारी वा सार्वजनिक जग्गा,
- रुख तथा बनस्पती नभएता पनि अन्य प्रयोजनको रूपमा वर्गीकरण नभएको भाडि, बुट्यान आदि भएको जग्गा । प्राकृतिक चरनको जग्गा ।
- पानीको मुहानलाई संरक्षण गर्न हुर्काईएका वा जोगाईएका रुख तथा बनस्पतीले ढाकेको सरकारी वा सार्वजनिक जग्गा ।
- नदी उकासबाट प्राप्त गरी निजी जग्गा बाहेकका बन क्षेत्रका लागि तोकिएका जग्गा,
- प्रचलित कानून बमोजिम बन क्षेत्र जनिएको जग्गा
- सामुदायिक बन, जंगल, बुटेन र हाल कायम भएका सबै किसिमका बन पैदावर क्षेत्र (निजी जग्गामा भएको बाहेक) लाई बन क्षेत्रमा वर्गीकरण गर्ने ।

**छ) नदी, खोला, ताल, सिमसार क्षेत्र-**

- साबिकको तथा हाल उपयोगमा रहेका प्राकृतिक नदीनाला, ताल, तलैया, पोखरी (व्यक्तिको निजी पोखरी बाहेक)
- नदी, खोलानाला तथा सोको जल प्रवाहको क्षेत्र, किनारा, डिल र बगर,
- नहर तथा सोको डिल,
- प्राकृतिक ताल, पोखरी तथा सोको डिल,
- साविक नदी वा खोला बगेको र हाल नदी, खोला उकास भई बगर वा ढुङ्ग्यान कायम भएको क्षेत्र,
- बग्ने पानी नभए पनि पानी जमेको वा जम्ने सम्भावना भएको क्षेत्र लगायतका पानीजन्य उपयोगको क्षेत्रलाई नदी, खोला, ताल, सिमसार क्षेत्रमा वर्गीकरण गर्ने ।

**ज) सार्वजनिक उपयोगको क्षेत्र-**

- सार्वजनिक आवागमन, यातायात पूर्वाधार (जस्तै: बसपार्क, ट्याक्सी/कार पार्क, सडक पेटी, सडक, बाटो, पुल, हेलीप्याड) तथा सामुदायिक प्रयोजनका लागि उपयोग हुने क्षेत्रले ओगटेको जग्गा
- शहरी क्षेत्रमा खुला हरित क्षेत्र बगैँचा, चौर, पार्क, पिकनिक स्पट, खेल पूर्वाधार तथा मैदान, चिडियाखाना, मनोरञ्जन स्थल, फाँट, हाटबाजार लाग्ने स्थल, चौतारा, टुडिखेल, अन्त्यष्टि स्थल, फोहोर व्यवस्थापन स्थल लगायत सो ले चर्चेको जग्गा,
- सार्वजनिक आवागमन हुने प्राकृतिक वा मानव निर्मित सम्पदा वा पूर्वाधार रहेको स्थल र सो ले चर्चेको जग्गा,
- सरकारी सार्वजनिक र सामुदायिक विद्यालय, विश्वविद्यालय लगायत शिक्षण संस्थाले चर्चेको जग्गालाई सार्वजनिक उपयोग क्षेत्रमा वर्गीकरण गर्ने ।

**झ) सांस्कृतिक तथा पुरातात्विक महत्वको क्षेत्र-**

- विभिन्न समुदायले धार्मिक, सांस्कृतिक वा परम्परागत रूपमा पुजा, अर्चना वा उपासना गर्ने स्थलहरू जस्तै हाल उपयोगमा रहेका मठ, मन्दिर, मस्जिद, कब्रिस्थान, इमामवाडा, इदगाह, सङ्ग्राहलय, गुम्बा, चर्च, गुफा लगायत धार्मिक क्षेत्रले चर्चेका जग्गा,
- विश्व सम्पदा सूचिमा रहेका, ऐतिहासिक धार्मिक सांस्कृतिक क्षेत्र,
- विभिन्न ऐतिहासिक दरवार, भवन, किल्ला, गढी स्तम्भ लगायतका ढाँचा निर्माण स्थल वा अन्य स्थल,
- नेपाल सरकारले पुरातात्विक महत्वको भनी परिभाषित गरेको वा संरक्षण गर्ने भनी तोकेका क्षेत्रलाई सांस्कृतिक तथा पुरातात्विक क्षेत्रमा वर्गीकरण गर्ने ।

**ञ) अन्य क्षेत्र**

११. माथि उल्लेखित विभिन्न क्षेत्रहरूमा नपरेका तथा छुट भएको जग्गालाई भू-उपयोग ऐन, २०७६ र भू-उपयोग नियमावली, २०७९ बमोजिम अन्य क्षेत्रमा वर्गीकरण गर्ने ।



*(Signature)*  
कृष्ण बहादुर राना मगर  
नगर प्रमुख

## भूउपयोग ऐन, २०७६ को दफा ४ बमोजिम यस नगरपालिका क्षेत्र भित्रका जग्गालाई वडागत रुपमा तपशिल बमोजिम वर्गीकरण गरिएको छ ।

### तपसिल:

नोट: सडक मापदण्डको लागि यस नगरपालिकाबाट स्वीकृत सडक मापदण्ड बमोजिमको विवरण सहित सबै वडाको सडकको नाम योजना पुस्तिकामा रहेको छ । त्यसलाई आधार मान्न सकिनेछ । यसमा वर्गीकरण गरिएका सम्पूर्ण जग्गाका क्षेत्रहरू कानूनले तोकिएको सडक मापदण्ड बाहेक मापन गरिनेछ ।

स्थान	वडा नं.	व्यवसायिक र आवासीयक्षेत्र	कैफियत
ताप्ले	१	<p><b>ख) आवासीय क्षेत्र</b></p> <p>१. गोरखा घ्याम्पेसाल सडक छेउछाउको मुख्य बस्तीहरू आसपासको सडकको मापदण्ड बाहेकको ३० मिटर सम्मका जग्गाहरू</p> <p>२. हाल घर टहरा भएका ठाउँबाट १० मिटर वरपरका जग्गाहरू आवासीय र बाँकी क्षेत्र कृषि क्षेत्रमा वर्गीकरण गर्ने ।</p> <p><b>ग) पर्यटकीय क्षेत्र:</b> दामगाडे डाँडा देखि ताप्ले कोट हुँदै थर्पु, अकला मन्दिर आसपासको जग्गाको क्षेत्र ।</p> <p><b>घ) सांस्कृतिक क्षेत्र:</b> ताप्लेकोट, देवीस्थान, अकल मन्दिर, शिवालय मन्दिर, लाटीदेवी मन्दिर, दुर्गा मन्दिर, अगौता मन्दिर, छापथोक मन्दिर,</p>	
ताप्ले	२	<p><b>ख) आवासीय क्षेत्र</b></p> <p><b>नारेश्वर निवेल ताकु खण्ड मोटर वाटो:</b></p> <p>१. शेर बहादुर श्रेष्ठको घरदेखि मसेल खोला, रामचन्द्र श्रेष्ठको घरसम्म सडक दायाँवायाँका २० मिटर आसपासका जग्गाहरू</p> <p>२. अस्लामी चोक देखि होम बहादुर उपरकोटीको घर सम्मको कच्ची मोटर वाटोको दाया वाया २० मिटर भित्रका जग्गाहरू</p> <p><b>थर्पु शिखर सडक खण्ड:</b></p> <p>३. निरमायाँको घरदेखि शिवलाल श्रेष्ठको घरसम्मको सडकको दायाँवायाँ १५ मिटर क्षेत्रका जग्गाहरू</p> <p>४. तल्लो कोखे देखि चालिसे चौतरासम्म सडकको दाया वायाँ १५ मिटर भित्रको जग्गाहरू</p> <p>५. वोहरा घुम्ती देखि आहाले भञ्ज्याङ्ग सम्म सडकको दायाँवायाँ १५ मिटर भित्रका जग्गाहरू</p> <p>६. आहाले भञ्ज्याङ्ग देखि गो.न.पा. १ को सिमानासम्म सडकको दायाँवायाँ १५ मिटर भित्रका जग्गाहरू</p> <p><b>पौवा ठूलोपधेरा सडक</b></p> <p>७. राम लालको घरबाट ठूलो पधेरा सम्मको दाया वाया १५ मिटर भित्रको जग्गाहरू</p> <p><b>कटुवालको घर डाडा गाउ सडक</b></p> <p>८. कटुवालको घरबाट डाडागाउ सडकको दाया वाया २० मिटर भित्रका जग्गाहरू</p> <p><b>आहाले भञ्ज्याङ्ग गौरी शंकर महादेव मन्दिर देवि थान सडक</b></p> <p>९. आहाले भञ्ज्याङ्ग मोड देखि गौरीशंकर मन्दिर सडकको दायाँ दाया वाया १५ मिटर भित्रको जग्गाहरू</p> <p><b>देउराली सडक खण्ड:</b></p> <p>१०. आहाले भञ्ज्याङ्ग देखि देउराली हुँदै माथिल्लो रोडसम्म १५ मिटर भित्रका दाया वायाको जग्गाहरू</p> <p><b>गोरखा आरुघाट सडक:</b></p> <p>११. काफल गैरी देखि वेद गैरासम्म सडक दायाँवाया व्यबसायिक क्षेत्र बाहिर थप १५ मिटर क्षेत्रका जग्गाहरू</p> <p><b>नेवार गाउ पधेरा देखि भिमसेन स्थान थर्पु कच्ची मोटर वाटो</b></p> <p>१२. नेवार गाउ बगैचा देखि भिमसेनस्थान हुँदै डाडा गाउ पानी ट्याङ्की सम्मको कच्ची सडक दायाँवायाँ १५मिटर भित्रका जग्गाहरू</p> <p>१३. बगैचा देखि तल्लो कोखे जाने वाटोको सडक मापदण्ड बाहेक १५ मिटर भित्रका जग्गाहरू</p> <p>१४. माथि उल्लेख भएका सडकहरू बाहेक हाल घर टहरा भएका ठाउँबाट १० मिटर वरपरका जग्गाहरू आवासीय र बाँकी क्षेत्र कृषि क्षेत्रमा वर्गीकरण गर्ने ।</p>	



कृष्ण बहादुर राना मगर  
नगर प्रमुख

नरेश्वर	३	<p><b>ख) आवासीय क्षेत्र</b></p> <ol style="list-style-type: none"> <li>मानेपानी नरेश्वर देउराली पणनी चौतारा हुँदै गंगटे निवेल सडकको (मुख्य ठाउँहरू जस्तै: मानेपानी, जोगी आहाल, तल्लो आहाले, देउराली, पणनी चौतारा, होलसिंड) सडक मापदण्ड बाहेक दायँवायाँ २५ मिटर भित्रका जग्गाहरू</li> <li>खल्लुवोट काँडेपानी हुँदै बुढीखोला सडक आसपास २० मिटर भित्रका जग्गाहरू</li> <li>पहरेखोला कामीगाउँ हुँदै लप्से सडक आसपास २० मिटर भित्रका जग्गाहरू</li> <li>माथि उल्लेख भएका सडकहरू बाहेक हाल घर टहरा भएका ठाउँबाट १० मिटर वरपरका जग्गाहरू आवासीय र बाँकी क्षेत्र कृषि क्षेत्रमा वर्गीकरण गर्ने ।</li> </ol>	
फिनाम	४	<p><b>क) व्यवसायिक क्षेत्र</b></p> <ol style="list-style-type: none"> <li>ढुंगागाढे मोड देखि घ्याम्पेसाल सडकको वडा न. को सिमानासम्म दायँ वायाँ २० मिटर सम्म व्यवसायिक तथा त्यस पछि ५० मिटर भित्रका जग्गाहरू आवासीयजग्गामा वर्गीकरण गर्ने</li> <li>बृन्दावन होटल देखि भिमसेनपार्क हुँदै समि चौतारा सडकको दायँवायाँ २० मिटर भित्रका जग्गाहरू व्यवसायिक जग्गा र त्यो भन्दा पछाडी ३० मिटर भित्र आवासीय क्षेत्रमा वर्गीकरण गर्ने</li> <li>वडा न. ८ को सिमाना देखि शहिद लखन गाउँपालिकाको सिमानासम्म सडकको २५ मिटर दायँवायाँका जग्गाहरू व्यवसायिक</li> </ol> <p><b>ख) आवासीय क्षेत्र</b></p> <ol style="list-style-type: none"> <li>वडा नं ४ को वडा कार्यालय देखि बेलस्वाँरा बारी पुछार बानियाँगाउँ हुँदै गरापानी सडक दायँवायाँ ३० मिटर भित्रका जग्गाहरू</li> <li>डेरागाउँ जोगीडाँडा हुँदै खेलकुद मैदानसम्म सडकको दायँवायाँ २० मिटर भित्रका जग्गाहरू व्यवसायिक</li> <li>गोरखा आरुघाट सडकबाट कुवापानी हुँदै भिमसेनपार्क जाने सडकको दायँवायाँ २० मिटर भित्रका जग्गाहरू</li> <li>बानियाँगाउँ देखि पुतली बँगेचा सडकको दायँवायाँ २५ मिटर भित्रका जग्गाहरू</li> <li>बज्र भैरव स्कुल देखि अवलटारी सडकको दायँवायाँ २० मिटर भित्रका जग्गाहरू</li> <li>बज्र भैरव स्कुल देखि रम्तेलगाउँ हुँदै बाघखोर सडकको दायँवायाँ २० मिटर भित्रका जग्गाहरू</li> <li>ढुंगागाढे देखि खोरथापे चौतारा सडकको दायँवायाँ २५ मिटर भित्रका जग्गाहरू</li> <li>हटिया देखि पन्थेस्वाँरा, कटुवाल गाउँ हुँदै भिमसेन पार्क जाने सडकको दायँवायाँ २५ मिटर भित्रका जग्गाहरू</li> <li>कसवापानी पाङ्गा भ्याल बाटो गरासम्म सडकको दायँवायाँ २० मिटर भित्रका जग्गाहरू</li> <li>डेरागाउँ हुँदै आरुस्वाँरा, मेलविसौनी जाने सडकको दायँवायाँ २० मिटर भित्रका जग्गाहरू</li> <li>ढुंगागाढे भगवतीथान ज्यादुल सडकको दायँवायाँ २० मिटर भित्रका जग्गाहरू</li> </ol>	
वडा	५	<p><b>ख) आवासीय क्षेत्र</b></p> <ol style="list-style-type: none"> <li>सतिपिपल चोक देखि गैरी कुवा हुँदै गोरखा दरबार जाने सडक दायँवायाँ वायाँ ५० मिटर सम्मका जग्गाहरू आवासीयक्षेत्र</li> <li>सतिपिपल चोकबाट मैदान हुँदै चिल्डेनपार्क सडक दायँवायाँ ३० मिटर भित्रका जग्गाहरू</li> </ol>	



कृष्ण बहादुर राना मगर  
नगर प्रमुख

		<p>३. गोरखा क्याम्पस क्षेत्रको १०० वरपरका जग्गाहरू</p> <p>४. पश्चिमकाली मन्दिर क्षेत्रको १०० मिटर आसपासका जग्गाहरू</p> <p>५. द्रव्यशाह चौतारा पस्लाड चौतारा नामरुड होमस्टे सडक आसपास २० मिटर भित्रका जग्गाहरू</p> <p>६. गैरी कुवा देखि माभ्रटोल हुँदै मानेपानी वडा नं. ३ को सिमानासम्म जाने सडक दायाँबायाँ ३० मिटर भित्रका जग्गाहरू</p> <p>७. सतिपिपल चोकदेखि काफलघारी हुँदै स्वाँरा जाने सडक दायाँबायाँ ३० मिटर भित्रका जग्गाहरू</p> <p>८. पँदेलथोक मानेपानी सडक दायाँबायाँ २० मिटर भित्रका जग्गाहरू</p> <p>९. भिमसेन थान देखि वडा नं. ४ र ५ को सिमाना जाने सडक दायाँबायाँ २० मिटर भित्रका जग्गाहरू</p> <p>१०. मार्चु तगरा देखि चारकुने चौतारा सडक दायाँबायाँ २० मिटर भित्रका जग्गाहरू</p> <p>११. देवीमाई टोलको सडक आसपास २० मिटर भित्रका जग्गाहरू</p> <p>१२. मानेपानीचोक देखि श्रीमल गाउँ हुँदै स्वाँरा जाने सडक दायाँबायाँ २० मिटर भित्रका जग्गाहरू</p> <p>१३. छेवेटार बोहोरावेशी हुँदै वेनीखोला सम्म सडक दायाँबाया २० मिटर भित्रका जग्गाहरू</p> <p>१४. पश्चिमकाली नाडुलेपानी अमलापानी बोहोरा बेशी सडक दायाँबाया २० मिटर भित्रका जग्गाहरू</p> <p>१५. नेत्रहिन भवन देखि कालीमाटी हुँदै लोक बहादुरको घरसम्म २० मिटर दायाँबायाँका जग्गाहरू</p> <p>१६. पस्लाड खोला भुपालगाउँ सडक दायाँबायाँको २० मिटर भित्रका जग्गाहरू</p> <p>१७. लप्टन चौतारा छतुवने बोटसम्म सडक दायाँबायाँ १५ मिटर भित्रका जग्गाहरू</p> <p>१८. रातमाटे लामागाउँ हुँदै सिमली कुवासम्म सडक दायाँबायाँ ३० मिटर भित्रका जग्गाहरू</p> <p>१९. डाँडागाउँ देखि भ्याम्टीगाउँ सडक दायाँबायाँ २० मिटर भित्रका जग्गाहरू</p> <p>२०. पश्चिमकाली देखि वडा कार्यालयसम्म सडक दायाँबायाँ ४० मिटर भित्रका जग्गाहरू</p> <p>२१. पश्चिमकाली देखि अर्खलेसम्म सडक दायाँबायाँ २० मिटर भित्रका जग्गाहरू</p> <p>२२. गोरखा क्याम्पस देखि अर्खले सडक दायाँबायाँ २० मिटर भित्रका जग्गाहरू</p> <p>२३. बेम्बो कटेज चोकबाट रोहटेपानी हुँदै सतिपिपल चोकसम्म सडक दायाँबायाँ २५ मिटर भित्रका जग्गाहरू</p> <p>२४. मैदानकालीबाट नाम्जाली गाउँ हुँदै फेवाली गाउँ सडक दायाँबायाँ २० मिटर भित्रका जग्गाहरू</p> <p>२५. बेम्बो कटेज देखि पुष्पा घरको सिडिबाटो दायाँबायाँ २० मिटर भित्रका जग्गाहरू</p> <p>२६. गोरखा क्याम्पबाट द्रव्यशाह चौतारो सडक दायाँबायाँ २० मिटर भित्रका जग्गाहरू</p>	
<p>वडा</p>	<p>६</p>	<p><b>क) व्यवसायिक क्षेत्र</b></p> <p>१. बसपार्क देखि हरमटारी प्रतिक्षालयसम्म दायाँबायाँको २५ मिटर सडक मापदण्ड बाहेकका २५ मिटर आसपासका जग्गाहरू</p> <p>२. हरमटारी चोक देखि अस्पतालचोक जाने सडक दायाँबायाँको २० मिटरको क्षेत्रका जग्गाहरू</p> <p><b>ख) आवासीय क्षेत्र</b></p> <p>३. सिमल गैरी, केरौँजा बस्ती देखि बेलडाँडा जाने सडकको वडा नं ६ र ७ को सिमानासम्म सडकको उत्तर तर्फ र गोरखकाली मन्दिर तथा रानीवन भन्दा दक्षिण तर्फका व्यवसायिक क्षेत्र बाहेकका सम्पूर्ण जग्गाहरू आवासीय गर्ने र सिमल गैरी केरौँजा बस्ती देखि बेलडाँडा जाने सडकका देखि दक्षिण तर्फका ३० मिटर क्षेत्र भित्रका जग्गाहरूलाई आवासीय क्षेत्रमा वर्गीकरण गर्ने ।</p> <p>४. गोरखा नगरपालिका गेट देखि सिमल गैरी, थर्पु बेलडाँडा जाने सडकको वडा नं. ६ र ७ को सिमानासम्म सडक दायाँबायाँ ३० मिटर क्षेत्र भित्रका जग्गाहरू</p> <p>५. वल्लो समौदी ५ नं. ट्यांकी हुँदै पुजारी गाउँ गोरखा दरवार जानेबाटो ५० मिटर दायाँ बायाँका जग्गाहरू,</p>	



कृष्ण बहादुर राना मगर  
नगर प्रमुख

		<p><b>क) धार्मिक, सांस्कृतिक तथा पुरातात्विक क्षेत्र</b></p> <p>६. गोरखकाली मन्दिर, गोरखनाथ मन्दिर, गणेशथान, रामशाह चौतारो, गोरखा दरबाह हेरचाह अड्डाले चर्चेको क्षेत्र</p> <p>७. पुष्कर तीर्थ रानीपोखरी परिसर, क्षेत्र, कृष्ण मन्दिर, भिमसेन मन्दिर, पाटेचौर भिमसेन मन्दिर, हरमटारी भिमसेन मन्दिर क्षेत्र वरपरका जग्गाहरू।</p> <p><b>ख) वन क्षेत्र</b></p> <p>८. साविकको वन, सामुदायिक वन र हाल उपयोगमा रहेका सम्पूर्ण वन पैदावर भित्रको जग्गा।</p>	
वडा	७	<p><b>क) व्यवसायिक क्षेत्र</b></p> <p>१. नयाँबजार चियानेखोला देखि न.पा. तरकारी भवन हुँदै सिटी हल सम्मको सडकको २० मिटर दाय्याँवायाँका क्षेत्रहरू</p> <p><b>ख) आवासीय क्षेत्र</b></p> <p>२. सालबोटे नयाँबसपार्क हुँदै गोरखा क्याम्पस जाने सडकको उत्तर तर्फ व्यापारिक क्षेत्र बाहेक अन्य जग्गाहरू आवासीय</p> <p>३. गोरखा क्याम्पस मधुपानी मान्द्रे ढुंगा हुँदै गिद्धेखोला सडकको दाय्याँवायाँ २० मिटर क्षेत्रकाका जग्गाहरू</p> <p>४. गिद्धेखोला देखि जन्ते ढुंगा हुँदै दुधपानीखोला (वडा नं. ७ र १० को सिमाना) २० मिटर भित्रका जग्गाहरू</p> <p>५. बुढाथोकीको घर देखि हलीचौतारा हुँदै सिमलधारा सडकको दाय्याँवायाँ २० मिटर क्षेत्रकाका जग्गाहरू</p> <p>६. पृथ्वी स्मारक प्रा.वि देखि पिपलगैरी हुँदै मान्द्रे ढुंगा मुल पलाउने सडकको दाय्याँवायाँ २० मिटर क्षेत्रका जग्गाहरू</p> <p>७. खत्रीगाउँ देखि बाटुले चौतारा हुँदै सिमलधारा ठूलो ढुंगा सडकको दाय्याँवायाँ २० मिटर क्षेत्रकाका जग्गाहरू</p> <p>८. थर्पुदेखि कामीटारी हुँदै वडा नं. ६ को सिमानासम्म जाने सडकको दाय्याँवायाँ २० मिटर क्षेत्रकाका जग्गाहरू</p> <p>९. सालबोटेबाट पन्थेस्वारा हुँदै खत्रीगाउँ सम्म सडकको दाय्याँवायाँ २० मिटर क्षेत्रकाका जग्गाहरू</p> <p>१०. नयाँ बसपार्क कोइराला गाउँ पन्थे स्वारा सडकको दाय्याँवायाँ २० मिटर क्षेत्रकाका जग्गाहरू</p> <p>११. खत्रीगाउँ खनालटारी हुँदै चियाने खोला वडा नं. ६ को सिमानासम्म जाने सडकको दाय्याँवायाँ २० मिटर क्षेत्रकाका जग्गाहरू</p> <p>१२. ढुण्डुरेखोला देखि खनालटारी हुँदै वडा नं. ६को सिमाना सम्म सडकको दाय्याँवायाँ २० मिटर क्षेत्रकाका जग्गाहरू</p> <p>१३. नयाँ बसपार्क देखि पस्लाड पानी धारासम्म सडकको दाय्याँवायाँ २० मिटर क्षेत्रकाका जग्गाहरू</p> <p>१४. गोरखा क्याम्पस थर्पु बेलडाँडा सडकको दाय्याँवायाँ २० मिटर क्षेत्रका जग्गाहरू</p> <p>१५. माथि उल्लेख भएका सडकहरू बाहेक हाल घर टहरा भएका ठाउँबाट १० मिटर वरपरका जग्गाहरू आवासीय र बाँकी क्षेत्र कृषि क्षेत्रमा वर्गीकरण गर्ने।</p>	
वडा	८	<p><b>क) व्यवसायिक क्षेत्र</b></p> <p>१. अमरसिंह मार्गको प्रतिक्षालय चोक देखि कट्टेलचोक सम्म सडकको मापदण्ड बाहेक को २० मिटर दाय्याँवायाँको क्षेत्र र सो भन्दा पछाडि ५० मिटर दाय्याँवायाँको जग्गा आवासीयमा वर्गीकरण गर्ने।</p> <p>२. खोलखोले, नगरपालिका चोक देखि नगरपालिका गेट सडकको मापदण्ड बाहेक को २० मिटर दाय्याँवायाँको क्षेत्र र सो भन्दा पछाडि ३० मिटर दाय्याँवायाँको जग्गा आवासीयमा वर्गीकरण गर्ने।</p> <p>३. गोरखा अस्पताल चोक देखि सशस्त्र व्यारेकसम्म सडकको मापदण्ड बाहेकको २० मिटर दाय्याँवायाँको क्षेत्र व्यवसायिक र सो भन्दा पछाडि ३० मिटर दाय्याँवायाँको जग्गा आवासीयमा वर्गीकरण गर्ने।</p>	



कृष्ण बहादुर राना मगर  
नगर प्रमुख

	<p><b>ख) आवासीय क्षेत्र</b></p> <p>४. पैरेनीखोला बरभञ्ज्याङ्ग थाकलडाँडा जोर चौतारा सडकको मापदण्ड बाहेकको २० मिटर दाय्यावायाँ सम्मको आवासीयजग्गाहरू ।</p> <p>५. सशस्त्र व्यारेक देखि जोर चौतारा सम्म र हुंगागाडे चोक देखि शहिद लखन गाउँपालिकाको सिमाना सम्म सडकको मापदण्ड बाहेकको दाय्यावायाँ २० मिटर सम्मको जग्गाहरू ।</p> <p>६. आहाले कट्टेलडाँडा सडकको मापदण्ड बाहेकको सडक दाय्यावायाँको २० मिटर भित्रका जग्गाहरू ।</p> <p>७. गैरीचौतारा देखि जोगी पदेरा हुँदै आमडाँडा सडकको मापदण्ड बाहेकको दाय्यावायाँ २० मिटरको क्षेत्र</p> <p>८. पाटेचौर रानीवन छाप भिमसेन पार्क सडकको मापदण्ड बाहेकको २० मिटर दाय्या वायाँको जग्गाहरू ।</p> <p>९. रानीवन आहाले सडकको मापदण्ड बाहेकको दाय्यावायाँ २० मिटरका जग्गाहरू ।</p> <p>१०. नगरपालिका गेट, चापबोट, सिमलगैरी, वडा नं ६ को सिमाना सडकको मापदण्ड बाहेकको २० मिटर दाय्यावायाँको क्षेत्र ।</p> <p>११. चुच्चे हुंगा गोरखा क्याम्पस सडक वडा नं. ६ र प्राविधिक शिक्षालय सडकको सिमानासम्म सडकको मापदण्ड बाहेकको ५० मिटर दाय्यावायाँको क्षेत्र ।</p> <p>१२. जिल्ला रेडक्रस देखि आयुर्वेदिक हुँदै आले गाउँ पूर्वाधार कार्यालय तथा वन कार्यालय सम्मको सडकको मापदण्ड बाहेकको दाय्यावायाँ ५० को जग्गाहरू ।</p> <p>१३. आयुर्वेद देखि भु.पु. सैनिक हुँदै खल्लुबोटे धारा सडकको मापदण्ड बाहेकको दाय्यावायाँ ५० मिटर जग्गाहरू ।</p> <p>१४. पिड चौतारा देखि सिर्दिखोला सडकको मापदण्ड बाहेकको कृषि सडकको दाय्यावायाँ २० मिटरको जग्गाहरू</p> <p>१५. डाँडा गाउँ, छाप, सुनारगाउँ सडकको मापदण्ड बाहेकको दाय्यावायाँ २० मिटर जग्गाहरू ।</p> <p>१६. हुलाक चौतारा, भुपाल गाउँ दुङ्गा गाढे सडकको मापदण्ड बाहेकको दाय्यावायाँ २० मिटर जग्गाहरू ।</p> <p>१७. आयुर्वेद चोक भित्रीवाटो हुँदै पेट्रोल पम्पसम्म सडकको मापदण्ड बाहेकको सडकको दाय्यावायाँको ५० मिटर क्षेत्रका जग्गाहरू ।</p> <p>१८. गैरी चौतारा, जिम्मल गाउँ, प्रतिकालयचोक हुँदै दमै चौतारा सडकको दाय्यावायाँ ३० मिटर भित्रका जग्गाहरू ।</p> <p>१९. रानिवन डाँडागाउँ सडकको मापदण्ड बाहेकको दाय्यावायाँ २० मिटरको जग्गाहरू</p> <p>२०. आहाले खत्रीगाउँ सडकको मापदण्ड बाहेकको दाय्यावायाँ २० मिटरका जग्गाहरू</p> <p>२१. पाटेचौर रानीवन घिमिरे गाउँ दाय्यावायाँका २० मिटरका आसपासका जग्गाहरू ।</p> <p>२२. संगमटोल तथा रमाइलो टोल क्षेत्र सडक दाय्यावायाँका २० मिटर भित्रका जग्गाहरू</p> <p>२३. बराह वगर कुवा, भित्री सडक दाय्या वायाँका २० मिटरका जग्गाहरू ।</p> <p>२४. भालेढुगा, थाकल डाँडा सडक दाय्यावायाँ २० मिटर क्षेत्र भित्रका जग्गाहरू</p> <p>२५. पाङ्ग्रे-चौतारा सम्म सडकको मापदण्ड बाहेकको दाय्यावायाँ २० मिटर भित्रका जग्गाहरू</p> <p>२६. साविक आवास रहेको क्षेत्र सबै आवासीय क्षेत्रमा वर्गीकरण गर्ने ।</p> <p>२७. आहाले नयाँ बस्ती सडकको मापदण्ड बाहेकको दाय्यावायाँ २० मीटर क्षेत्र भित्रका जग्गाहरू ।</p> <p>२८. आहाले गाउँ पूर्वाधार कार्यालय देखि भू संरक्षण कार्यालयसम्म सडक दाय्यावायाँ ५० मिटर क्षेत्रका जग्गाहरू</p> <p>२९. आहाले बरभञ्ज्याङ्ग सडक दाय्यावायाँ २० मिटर क्षेत्रका जग्गाहरू</p> <p><b>ग) धार्मिक सामाजिक, साँस्कृतिक पुरातात्विक क्षेत्र:</b></p> <p>३०. धार्मिक पाटी पौवा, गुफा, मस्जिद, मठ मन्दिर, गुम्वा, चर्च मदशाले चर्चेको क्षेत्र ।</p> <p><b>घ) बन क्षेत्र</b></p> <p>३१. साविक सरकारी, सामुदायिक, हाल उपभोगमा रहेको सम्पूर्ण बन पैदावर, क्षेत्र तथा प्राकृतिक श्रोत साधन रहेको क्षेत्र ।</p>	
--	--	--



.....  
 कृष्ण बहादुर राना मगर  
 नगर प्रमुख

		<p><b>ड) खेलकुद क्षेत्र</b></p> <p>३२. खेलकुद प्रयोजनमा रहेका र प्रस्तावित योजनामा रहेका वडा भित्रका खेलकुद क्षेत्र, खेलकुद मैदानहरू ।</p> <p>छ) मनोरञ्जन स्थल: पार्क व्यायमशाला, मनोरञ्जन पार्क, प्रदर्शनीस्थल, उद्यानहरू</p> <p>ज) सार्वजनिक क्षेत्रहरू: पानीधारा, पानी घट्ट, चरन, सार्वजनिक स्थल, सन्नि सर्पन, पाटी पौवा, चौतारा, चौरहरू, वन क्षेत्र बाहेक सबै भौतिक संरचना धार्मिक, क्षेत्रमा रहेका, सांस्कृतिक, तथा धार्मिक वन, बसपार्क, तथा छहरा, फोहरा, सार्वजनिक प्रयोगका लागि बनाईएको पार्कहरू समेत ।</p>	
वडा	९	<p><b>क) व्यवसायिक क्षेत्र</b></p> <p>१. तुलसी मेहर युनेस्को क्लब देखि आर्मी व्यारेक मोडसम्म सडकको मापदण्ड बाहेक २० मिटर दायँबायाँका जग्गाहरूलाई व्यवसायिक क्षेत्रमा वर्गीकरण गर्ने ।</p> <p>२. दलभञ्ज्याङ्ग वन कार्यालय चोक देखि लक्ष्मीबजार द्रव्यशाह क्याम्पस उक्लने सिँडिवाटो सम्म सडकको मापदण्ड बाहेक २० मिटर दायँबायाँका जग्गाहरूलाई व्यवसायिक क्षेत्रमा वर्गीकरण गर्ने ।</p> <p><b>ख) आवासीय क्षेत्र</b></p> <p>३. खोलखोले देखि टक्सार वडा नं. ९ र १० को सिमाना सम्म व्यवसायिक क्षेत्रमा उल्लेख भएका जग्गाहरू बाहेक सडक मापदण्ड छोडि दायँबायाँ २० मिटर भित्रका जग्गाहरू आवासीयक्षेत्रमा वर्गीकरण गर्ने । साथै व्यवसायिक क्षेत्रमा उल्लेख भएका जग्गाहरू भन्दा पछाडि रहेको जग्गाको ३० मिटर क्षेत्र भित्रका जग्गाहरूलाई समेत आवासीयक्षेत्रमा वर्गीकरण गर्ने ।</p> <p>४. पिपलबोट देखि डाँडा गाउँ हुँदै मार्चुगाउँ सम्म ३० मिटर दायँबायाँका जग्गाहरू आवासीय जग्गाको रूपमा वर्गीकरण गर्ने ।</p> <p>५. दलभञ्ज्याङ्ग वन कार्यालय नजिक राजमार्गको चोकबाट कुँवर बेशी हुँदै अँधेरीखोला वडा नं ८ को सिमाना जाने सडक दायँबायाँ २० मिटर क्षेत्रका जग्गाहरू</p> <p>६. कट्टेल चोकबाट कुवापानी हुँदै ठूलोखोलाको सिरान वडा नं ८ को सिमाना जाने सडक दायँबायाँ २० मिटर क्षेत्रका जग्गाहरू</p> <p>७. माथिल्लो ठिँगुरेश्वरा शिवमन्दिर देखि समिभञ्ज्याङ्ग जाने सडक दायँबायाँ २० मिटर क्षेत्रका जग्गाहरू</p> <p>८. फलेतीवाट शिवमन्दिर हुँदै कुवा पानी ठूलो खोल्सीसम्म जाने सडक दायँबायाँ १५ मिटर क्षेत्रका जग्गाहरू</p> <p>९. ठिँगुरेश्वरा समिभञ्ज्याङ्ग रामचन्द्रको घरबाट सुनार गाउँ केरावारी हुँदै माथिल्लो ठिँगुरेश्वरा शिवमन्दिरसम्म सडक दायँबायाँ १५ मिटर क्षेत्रका जग्गाहरू</p> <p>१०. ठिँगुरेश्वरा देखि भेटनरी कार्यालय हुँदै सिर्दिखोलासम्म जाने सडक दायँबायाँ १५ मिटर क्षेत्रका जग्गाहरू</p> <p>११. भण्डारी गाउँ ध्रुव खत्रीको घर माथिवाट केशव खत्रीको घर नजिक बाँसको भ्याडसम्म सडक दायँबायाँ १५ मिटर क्षेत्रका जग्गाहरू</p> <p>१२. गोरखकाली बचत देखि फुटसल मैदान हुँदै पिडि चौरसम्म जाने सडक दायँबायाँ १५ मिटर क्षेत्रका जग्गाहरू</p> <p>१३. प्रमिला बोहोरा (के.सी) को घर नजिक चोक देखि गगन बसेलको घर हुँदै काफ्ले भञ्ज्याङ्ग सम्म जाने सडक दायँबायाँ १५ मिटर क्षेत्रका जग्गाहरू</p> <p>१४. काफ्ले भञ्ज्याङ्गदेखि बदेली धारा हुँदै फेवालीगाउँ जाने सडक दायँबायाँ १५ मिटर क्षेत्रका जग्गाहरू</p> <p>१५. बदेलीधारा कृषि सडकचोकबाट कुँवरगाउँसम्म जाने सडक दायँबायाँ १५ मिटर क्षेत्रका जग्गाहरू</p> <p>१६. काफ्ले भञ्ज्याङ्ग देखि किराखोर निस्कने बाइपास रोड दायँबायाँ १५ मिटर क्षेत्रका जग्गाहरू</p> <p>१७. किराखोर देखि तिवारीगाउँ हुँदै कृषि सडकसम्म सडक दायँबायाँ २० मिटर क्षेत्रका जग्गाहरू</p>	



कृष्ण बहादुर राना मगर  
नगर प्रमुख

		<p>१८. किराखोर देखि गैरीछाप नागरिक सचेतना केन्द्रको भवन हुँदै भुजेलगाउँसम्म सडक दायँवायाँ १५ मिटर क्षेत्रका जग्गाहरू</p> <p>१९. द्रव्यशाह क्याम्पस जाने चोक देखि सोही क्याम्पस बाट भारतीय भु.पु क्याम्प हुँदै किराखोर सम्म सडक दायँवायाँ २० मिटर क्षेत्रका जग्गाहरू</p> <p>२०. किराखोर देखि टक्सार थानीथानसम्म जाने सडक दायँवायाँ १५ मिटर क्षेत्रका जग्गाहरू</p> <p>२१. शिखर कृष्ण रानाको घरको चोकबाट खोलडाँडा हुँदै रामजी कुवरको घरसम्म सडक दायँवायाँ २० मिटर क्षेत्रका जग्गाहरू</p> <p>२२. शिखर थानी मन्दिरबाट आहालडाँडा गोरक्ष मन्दिर सम्म सडक दायँवायाँ १० मिटर क्षेत्रका जग्गाहरू</p> <p>२३. समिभञ्ज्याङ शिव मन्दिर देखि कोलडाँडा हुँदै विक्रम कुँवरको घरसम्म जाने सडक दायँवायाँ १५ मिटर क्षेत्रका जग्गाहरू</p> <p>२४. समिभञ्ज्याङ शिवमन्दिर देखि देवीथान हुँदै कोलडाँडासम्मको जाने सडक दायँवायाँ १५ मिटर क्षेत्रका जग्गाहरू</p> <p>२५. दलभञ्ज्याङ देखि वडा कार्यालय हुँदै जामुने गोष्टेकको जग्गासम्म जाने सडक दायँवायाँ २५ मिटर क्षेत्रका जग्गाहरू</p> <p>२६. खाकोपाखा जोर चौतारा लामीडाँडा बेलपाटा भिमसेन कुवा चोकसम्म सडक दायँवायाँ १५ मिटर क्षेत्रका जग्गाहरू</p>	
वडा	१०	<p><b>क) व्यवसायिक क्षेत्र</b></p> <p>१. सिर्दिखोला पुल समिचौर मिलचोक हुँदै दरौंदीपुल सम्म सडक दायँवायाँ २० मिटर भित्रको जग्गाहरू</p> <p>२. समिचौर वडा कार्यालय हुँदै फेदीचोक सम्म सडक दायँवायाँ २० मिटर भित्रको जग्गाहरू</p> <p>३. छेपेटार वडा कार्यालय देखि तारा मा.वि. स्कुल सम्मसडक दायँवायाँ २० मिटर भित्रको जग्गाहरू</p> <p>४. मिलचोक देखि सानो बँगैचा सम्म सडक दायँवायाँ २० मिटर भित्रको जग्गाहरू</p> <p>५. राजेन्द्र जस्तापाता पसलबाट पुरानोबजार जाने बाटोको मस्जिद चोक हुँदै राधाकृष्ण मन्दिर मेनरोड सम्म सडक दायँवायाँ १० मिटर भित्रको जग्गाहरू</p> <p>६. गोरखा खैरेनी सडक (अमर सिं राजमार्ग) अन्तर्गत वडा नं. ९ र १० को सिमाना टक्सार देखि वडा नं. ११ को सिमाना सेप्राकी चौतारा सम्म राजमार्गको दायँवायाँ ३० मिटर भित्रका जग्गाहरू व्यवसायिक र सो भन्दा पछि ५० मिटर भित्रका जग्गाहरू आवासीय क्षेत्रमा गणना गर्ने ।</p> <p><b>ख) आवासीय क्षेत्र</b></p> <p>७. छेपेटार राधाकृष्ण मन्दिरबाट गैरीबस्ती कटुसेपानी -तल्लो अमलापानी) बौलाह बगैचा सिंचाई भवन पचासे आधारमूत स्वास्थ्य केन्द्र चिसापानी खोला हुँदै ठूटेबजार क्षेत्र भित्र पर्ने सम्पूर्ण जग्गाहरू</p> <p>८. महादेवटारीबाट माछापुखरीको साइड हुँदै समिचौर मन्दिरसम्म १० मिटर भित्रका जग्गाहरू</p> <p>९. पचासे बँगैचाबाट चाप गैरे धारासम्म २० मिटर दायँवायाँका जग्गाहरू</p> <p>१०. पुरानो सिंचाई कार्यालयबाट गोरखा क्याम्पस जाने बाटोको दुधपानी गो.न.पा.वडा नं ७ को सिमाना सम्म सडक दायँवायाँ २० मिटर भित्रको जग्गाहरू</p> <p>११. सातदोबाटे टक्सार नागरिक सचेतना केन्द्र भवन ढकालखोला चैनपुर हुँदै राजमार्ग सडक दायँवायाँ २० मिटर भित्रको जग्गाहरू</p> <p>१२. विरेनचोकबाट तीनघरे टोल आले गाउँ भन्थान चौतारा हुँदै कृषि सडक दायँवायाँ २० मिटर भित्रको जग्गाहरू</p> <p>१३. तीनघरे देखि माभगाउँ हुँदै चाइनिज क्याम्प राजमार्ग सम्म सडक दायँवायाँ २० मिटर भित्रको जग्गाहरू</p> <p>१४. चाइनिज क्याम्प सुनारीगाउँ चण्डेनी हुँदै खानीडाँडा सम्म सडक दायँवायाँ २० मिटर भित्रको जग्गाहरू</p>	



*कृष्ण बहादुर राना मगर*  
 कृष्ण बहादुर राना मगर  
 नगर प्रमुख

		<p>१५. टक्सार सातदोबाटो हुँदै बराही गाउँसम्म सडक दायँवायाँ २० मिटर भित्रको जग्गाहरू</p> <p>१६. ढलेबर देखि तीनघरे सम्म सडक दायँवायाँ २० मिटर भित्रको जग्गाहरू</p> <p>१७. चाइना क्याम्प कालिमाटी कटुसे सडक दायँवायाँ २० मिटर भित्रको जग्गाहरू</p>	
वडा	११	<p><b>क) व्यवसायिक क्षेत्र</b></p> <p>१. अमर सिं राजमार्गको १२ किलो चोक देखि कुँवर खोला आसपास २०मी व्यावसायिक क्षेत्र र सो भन्दा बाहिरको ३० मिटर भित्रका जग्गाहरू आवासयी क्षेत्र</p> <p><b>ख) आवासीय क्षेत्र</b></p> <p>२. मैनधारा स्वास्थ्य चौकी देखि चाइनिज क्याम्प नजिक प्रतिक्षालय सम्म राजमार्ग को मापदण्ड बाहेक ३० मिटर दायँवायाँको क्षेत्रका जग्गाहरू आवासीयक्षेत्रमा वर्गीकरण गर्ने ।</p> <p>३. १२ किलो चोक देखि सिर्दिखोला पुलसम्म २० मिटर दायँवायाँका जग्गाहरू आवासीय क्षेत्रमा वर्गीकरण गर्ने ।</p> <p>४. विरेन्चोक बरथोक बडहरे सम्म सडक दायँवायाँ ३० मिटर भित्रका जग्गाहरू ।</p> <p>५. १५ किलो भुराजवृक्ष भ्यातुरे चौतारा नयाँगाउँ फ्यालीगाउँ चारकुने चौतारा सुकुम्बासी बस्ती हुँदै १२ किलो प्रहरी चौकी सम्म सडक दायँवायाँ ३० मिटर भित्रका जग्गाहरू ।</p> <p>६. वडा नं ११ को सिमानाबाट लिटारसम्म सडक दायँवायाँ ३० मिटर भित्रका जग्गाहरू ।</p> <p>७. धितालगेट शिव मन्दिर देखि सिरुडाँडा साउनेखोला हुँदै बरथोक सम्म सडक दायँवायाँ २० मिटर भित्रका जग्गाहरू ।</p> <p>८. तेह्र किलो मोडदेखि लामीडाँडा हुँदै चामबोटे बँगैचा सडक सम्म सडक दायँवायाँ २० मिटर भित्रका जग्गाहरू ।</p> <p>९. बाह्र किलो शिवमन्दिर देखि कलचौर कुमालगाउँ पानी ट्याकी हुलहुले सडकसम्म सडक दायँवायाँ ३० मिटर भित्रका जग्गाहरू ।</p> <p>१०. बाह्र किलो नयाँ बस्ती घिमिरेगाउँ हुँदै १४ किलो सम्म सडक दायँवायाँ २० मिटर भित्रका जग्गाहरू ।</p> <p>११. तेह्र किलो माभिगैरा खेलकुद मैदान हुँदै वडा नं १० र ११ को सिमानासम्म सडक दायँवायाँ २० मिटर भित्रका जग्गाहरू ।</p> <p>१२. चन्द्रज्योती आधारभूत विद्यालय मैनधारा दुध डेरी सडक सम्म सडक दायँवायाँ ३० मिटर भित्रका जग्गाहरू ।</p> <p>१३. हाल घर भएका कित्ताका जग्गाहरू र सो को आसपासका जग्गाहरूलाई आवास क्षेत्रमा कायम गर्ने ।</p>	
वडा	१२	<p><b>क) व्यवसायिक क्षेत्र</b></p> <p>१. अबुवा पुल देखि वडा नं ११ र १२ को सिमानासम्म अम्मर सिंह राजमार्गको दायँवायाँ ३० मिटर क्षेत्र भित्रका जग्गाहरू व्यवसायिक र सो भन्दा पछाडिका ५० मिटर क्षेत्र भित्रका जग्गाहरू आवासीय क्षेत्रमा वर्गीकरण गर्ने</p> <p>२. १० किलो देखि दरौँदीपुल सम्म २० मिटर क्षेत्र भित्रका जग्गाहरू व्यवसायिक र सो भन्दा पछाडि १५ मिटर भित्रका जग्गाहरू आवासीय क्षेत्रमा वर्गीकरण गर्ने ।</p> <p><b>ख) आवासीय क्षेत्र</b></p> <p>३. मोटी खन्ना देखि राइपाली सम्मको सडक दाया बाया १५ मिटर भित्रका जग्गाहरू</p> <p>४. ८ किलो बाट देवीटार हुँदै स्याउली मनकामना मोटरबाटो चोकसम्म सम्म सडक दायँवायाँ ३० मिटर भित्रका जग्गाहरू ।</p> <p>५. माया देवी चोक देखि नवज्योती प्रा.वि.सम्म सम्म सडक दायँवायाँ १५ मिटर भित्रका जग्गाहरू ।</p> <p>६. स्याउलीदेखि मनकामना जाने मोटरबाटो हुँदै देवीटारसम्म जाने सम्म सडक दायँवायाँ ५० मिटर भित्रका जग्गाहरू ।</p> <p>७. स्याउली बजारदेखि खत्री बेशी हुँदै अढाई गाउँ चुवाडीखोलासम्म रिडरोड सम्म सडक दायँवायाँ २० मिटर भित्रका जग्गाहरू ।</p> <p>८. चुवाडीखोला देखि चौकुने चौतारा सम्मको रिडरोड सम्म सडक दायँवायाँ ५० मिटर भित्रका जग्गाहरू ।</p>	



कृष्ण बहादुर राना मगर  
नगर प्रमुख

		<p>९. बराहगाउँ देखि रिडरोड सम्मको सडक दाय्याँवायाँ १५ मिटर भित्रका जग्गाहरू ।          १०. राजमार्ग देखि पुरानो गल्ली सडक हुँदै रिडरोड सम्म सडक दाय्याँवायाँ ३० मिटर भित्रका जग्गाहरू ।          ११. अढाई गाउँ नौ किलो सम्म सडक दाय्याँवायाँ ३० मिटर भित्रका जग्गाहरू ।          १२. माथिल्लो कुन्दुरवाट महेन्द्र मा.वि. हुँदै तल्लो कुन्दुर जोड्ने सडक १० मिटर भित्रका जग्गाहरू          १३. कुन्दुर देखि अनाथालय चोक हुँदै रातो काप्रा सम्मका जाने सडक भित्रका सम्पूर्ण जग्गाहरू          १४. लारिमखोला चोक देखि इडा भट्टा हुँदै चौकुने चौताराको पूर्वतर्फ राजमार्गसम्मका २० मिटर भित्रका जग्गाहरू          १५. चौकुने चौतारा देखि भोलुङ्गे पुलसम्म सम्म सडक दाय्याँवायाँ १५ मिटर भित्रका जग्गाहरू ।          १६. अढाई गाउँदेखि खेलकुद मैदानसम्म सडक दाय्याँवायाँ १५ मिटर भित्रका जग्गाहरू ।          १७. प्रधानचोक देखि महेन्द्र मा.वि. हुँदै अढाई गाउँ सम्म सडक दाय्याँवायाँ १५ मिटर भित्रका जग्गाहरू ।          १८. वडा कार्यालयवाट शिखरडाँडा सडक दाय्याँवायाँ २० मिटर भित्रका जग्गाहरू          १९. सिंजाली चोक देखि वडा नं. ११ को सिमाना हुँदै स्वास्थ्य चौकीसम्म १० मिटर क्षेत्र भित्रका जग्गाहरू</p>	
<p>वडा</p>	<p>१३</p>	<p><b>क) व्यवसायिक क्षेत्र</b>          १. मर्स्याङ्दी पुलदेखि अँवुवा पुलसम्म अमर सिं राजमार्गको दाय्याँवायाँ ३० मिटर भित्रका जग्गाहरू व्यवसायिक र सो भन्दा ५० मिटर भित्रका जग्गाहरू व्यवसायिक क्षेत्रमा वर्गीकरण गर्ने ।  <b>ख) आवासीय क्षेत्र</b>          २. मभ्रुवा देखि जैकट बैटारी वडा कार्यालय हुँदै वडा नं १४ को सिमाना सम्म सडक दाय्याँवायाँ ३० मिटर भित्रका जग्गाहरू          ३. अँवुवा देखि एकले चौतारा हुँदै वडा नं. १४ को सिमानासम्म सडक दाय्याँवायाँ ३० मिटर भित्रका जग्गाहरू          ४. मभ्रुवा देखि मभ्रुवा स्कूल गल्लीना सिम्लेफाँट हुँदै खहरे वडा नं. १४ को सिमानासम्म सडक दाय्याँवायाँ ५० मिटर भित्रका जग्गाहरू          ५. अजिङगरे सिम्लेफाँट भुमेटार सडक दाय्याँवायाँ ५० मिटर भित्रका जग्गाहरू          ६. सेरा पाटाचोक सडक दाय्याँवायाँ २० मिटर भित्रका जग्गाहरू          ७. खहरेदेखि चम्पाटार हुँदै बोभ्रुघारीसम्म सडक दाय्याँवायाँ ३० मिटर भित्रका जग्गाहरू          ८. चम्पाटारवाट पटिया स्वास्थ्यचौकी सम्म सडक दाय्याँवायाँ ३० मिटर भित्रका जग्गाहरू          ९. खहरेवाट मस्याङ्दी जाने सडक दाय्याँवायाँ ३० मिटर भित्रका जग्गाहरू          १०. पटिया हेल्थपोष्टवाट पोखरी मुहान हुँदै चनौटेखोला सडक दाय्याँवायाँ २० मिटर भित्रका जग्गाहरू          ११. संगम टोल देखि पूर्व तर्फ मर्स्याङ्दी कोरिडोर सडक दाय्याँवायाँ ३० मिटर भित्रका जग्गाहरू          १२. पाटाचोक देखि सिमल थुंकी हुँदै भ्याकुते जोड्ने सडक दाय्याँवायाँ २० मिटर भित्रका जग्गाहरू          १३. पसैथोक युखर्क पुरान डिही माभि गाउँ सम्म सडक दाय्याँवायाँ ३० मिटर भित्रका जग्गाहरू          १४. न्याउरी खोलावाट सुनारगाउँ हुँदै वडा नं. १४ को सिमाना सम्म सडक दाय्याँवायाँ २० मिटर भित्रका जग्गाहरू          १५. सातदोवाटोवाट छाप हुँदै तोरीबारी ५ किलो जाने सडक दाय्याँवायाँ २० मिटर भित्रका जग्गाहरू          १६. तीनकिलो देखि निवुवा स्वाँरा हुँदै अर्चले सडक दाय्याँवायाँ २० मिटर भित्रका जग्गाहरू          १७. चारकिलो चेपाडटारी सडक दाय्याँवायाँ २० मिटर भित्रका जग्गाहरू          १८. पौवा देखि ठिमुरे वेलघारी फुलबारी सडक दाय्याँवायाँ १० मिटर भित्रका जग्गाहरू          १९. अँवुवा देखि कर्मसिं प्रा.वि. सडक दाय्याँवायाँ ३० मिटर भित्रका जग्गाहरू</p>	



*कृष्ण बहादुर राना मगर*  
 कृष्ण बहादुर राना मगर  
 नगर प्रमुख

		<p>२०. रामशाह टोलको व्यवसायिक क्षेत्रमा वर्गीकरण गरि बाँकी रहेका सम्पूर्ण जग्गाहरूलाई आवासीयक्षेत्रमा वर्गीकरण गर्ने ।</p> <p>२१. हाल आवासमा उपयोगका जग्गा ।</p> <p><b>ग) औद्योगिक क्षेत्र</b></p> <p>२२. हाल गोरखकाली रबर उद्योगले चर्चेको जग्गालाई औद्योगिक क्षेत्रमा उपभोग भएका जग्गा ।</p>	
<b>वडा</b>	<b>१४</b>	<p><b>क) व्यवसायिक क्षेत्र</b> यस क्षेत्रका लागि जग्गा वर्गीकरण नगरिएको ।</p> <p><b>ख) आवासीय क्षेत्र</b></p> <p>१. मर्स्याङ्दी कोरिडोर खहरेखोला देखि उपल्लो याङकोट चर्चसम्म सडक दायँवायाँ ३० मिटर भित्रका जग्गाहरू ।</p> <p>२. मर्स्याङ्दी कोरिडोर गोप्लीङ स्कूल देखि गोप्लीङ हुँदै अकला मन्दिर सडक दायँवायाँ २० मिटर भित्रका जग्गाहरू ।</p> <p>३. खहरे मुलपानी माछापुखरी हुँदै डिप बोरिङ्ग सम्म सडक दायँवायाँ २५ मिटर भित्रका जग्गाहरू ।</p> <p>४. मर्स्याङ्दी कोरिडोर सेवा कार्यालय अकला प्रा.वि. हुँदै मर्स्याङ्दी कोरिडोर सम्म सडक दायँवायाँ २० मिटर भित्रका जग्गाहरू ।</p> <p>५. उपल्लो याङकोट चर्च देखि जुम्लाङ्ग शाहघाट सम्म सडक दायँवायाँ १५ मिटर भित्रका जग्गाहरू ।</p> <p>६. जुम्लाङ्ग देखि अक्कर सम्म सडक दायँवायाँ १५ मिटर भित्रका जग्गाहरू ।</p> <p>७. उपल्लो याङकोट देखि खेलकुद मैदानसम्म सडक दायँवायाँ १५ मिटर भित्रका जग्गाहरू ।</p> <p>८. ठाडो गल्ली देखि खेलकुद मैदान सम्म सडक दायँवायाँ १५ मिटर भित्रका जग्गाहरू ।</p> <p>९. मर्स्याङ्दी कोरिडोरबाट कृष्ण मन्दिर जाने ठाडो बाटो सडक दायँवायाँ २० मिटर भित्रका जग्गाहरू ।</p> <p>१०. मर्स्याङ्दी कोरिडोर देखि याङकोट चर्चसम्म सडक दायँवायाँ १५ मिटर भित्रका जग्गाहरू ।</p> <p>११. मर्स्याङ्दी कोरिडोर देखि गोप्लीङ भोलुङ्गेपुल जाने सडक दायँवायाँ १५ मिटर भित्रका जग्गाहरू ।</p> <p>१२. गुन्दीखोलाबाट सेरा पालुडटार जाने सडकको रौंदीखोला सडक दायँवायाँ २० मिटर भित्रका जग्गाहरू ।</p> <p>१३. पुरानो डिहिवाट प्युघरवेशी भट्टवेशी बलेचौर सडक दायँवायाँ २० मिटर भित्रका जग्गाहरू ।</p> <p>१४. गंगटेखोला देखि आले गाउँ सडक दायँवायाँ १५ मिटर भित्रका जग्गाहरू ।</p> <p>१५. थापा डिही चौतारो हुँदै प्युघर गाउँ सडक दायँवायाँ १५ मिटर भित्रका जग्गाहरू ।</p> <p>१६. कोरिडोरबाट डाँडा गाउँ जाने सडक दायँवायाँ १५ मिटर भित्रका जग्गाहरू ।</p> <p>१७. कोरिडोरबाट चनौटे सडक दायँवायाँ १५ मिटर भित्रका जग्गाहरू ।</p> <p>१८. कोरिडोरबाट तिखे बगर सडक दायँवायाँ १५ मिटर भित्रका जग्गाहरू ।</p> <p>१९. कोरिडोरबाट हरिराम खड्काको घरसम्मको सडक दायँवायाँ १५ मिटर भित्रका जग्गाहरू ।</p> <p>२०. कोरिडोरबाट नहर्कीटोल सम्म जाने सडक दायँवायाँ १५ मिटर भित्रका जग्गाहरू ।</p> <p>२१. मर्स्याङ्दी कोरिडोरबाट कार्कीगाउँ जाने सडक दायँवायाँ ३० मिटर भित्रका जग्गाहरू ।</p> <p>२२. शिवालय मन्दिर देखि फाँटको चौतारा मर्स्याङ्दी कोरिडोर हुँदै बाँभोखेत मुलपानी, नारी घाट जोड्ने सडक दायँवायाँ २० मिटर भित्रका जग्गाहरू ।</p> <p>२३. गोप्लीङ क्लवोट देखि गोर्बुङ्गागाउँ सम्म सडक दायँवायाँ १५ मिटर भित्रका जग्गाहरू ।</p> <p>२४. गंगटेखोला देखि चण्डीथान सलाङ्गिरी गाउँसम्म सडक दायँवायाँ १५ मिटर भित्रका जग्गाहरू ।</p> <p>२५. १४ नं वडा कार्यालय देखि छाक्नु गोर्बुङ्ग सलाङ्गिरी सिल्लीखोला सडक दायँवायाँ २० मिटर भित्रका जग्गाहरू ।</p>	




*कृष्ण बहादुर राना मगर*  
कृष्ण बहादुर राना मगर  
नगर प्रमुख

साथै, जग्गा वर्गीकरणका थप विषयका सम्बन्धमा देहाय बमोजिम हुने ।

१. विभिन्न समयमा जग्गाधनीबाट फाइल नक्सा बनाई कारोबार भएका सबै कित्ताहरू आवासीय क्षेत्रमा वर्गीकरण गर्ने ।
२. माउ कित्ता वा साविकको कित्ता (**Mother Parcel**) बाट कित्ताकाट भई कायम हुने कतिपय नयाँ कित्ताहरूको कारोबार पश्चात विविध कारणबाट नक्सा अद्यावधिक नभई वर्गीकरणका क्रममा नदेखिएमा वा साविककै पुराना कित्ता नम्बरहरू कायम भई आएमा साविकको कित्ता जुन क्षेत्रमा वर्गीकरण भएको छ सोही क्षेत्रमा वर्गीकरण गर्ने, साथै तर उक्त कित्ताबाट कित्ताकाट भएका वा हुने अन्य नयाँ कित्ताहरूको हकमा मापदण्डका आधारमा जुन उपयोग क्षेत्रमा पर्छ सोही भूउपयोग क्षेत्र कायम गरी वर्गीकरण गर्ने ।
३. नक्सा अद्यावधिक हुन छुट भई वर्गीकरणका क्रममा छुट हुने जग्गाका कित्ताहरूको हकमा नक्सा अद्यावधिक भए पश्चात जग्गाधनी निवेदकहरूबाट वर्गीकरण गरी पाऊँ भनी माग भएमा मापदण्ड बमोजिम हुनेगरी वर्गीकरण गर्ने ।
४. नक्सा अद्यावधिक हुँदा त्रुटीको कारण एउटा कित्ता नं. हुनुपर्नेमा अर्को कित्ता नं. जनिई अद्यावधिक भएमा सो त्रुटी सच्याई सुधारिएको नक्सा (कित्ता नं.), सहित जग्गा धनीबाट निवेदन पेश भई आएमा मापदण्ड बमोजिम हुने गरी पुन वर्गीकरण गर्ने ।



  
कृष्ण बहादुर राना मगर  
नगर प्रमुख




गोरखा नगरपालिका  
नगर कार्यपालिकाको कार्यालय  
डुम्रीडाँडा, गोरखा  
गण्डकी प्रदेश, नेपाल



भू-उपयोग क्षेत्र वर्गीकरण- संशोधित मापदण्ड २०८१

स्वीकृत मिति :- २०८१।०९।२८



  
कृष्ण बहादुर राना मगर  
नगर प्रमुख



गोरखा नगरपालिका  
नगर कार्यपालिकाको कार्यालय  
डुम्रीडाँडा, गोरखा  
गण्डकी प्रदेश, नेपाल



भूउपयोग क्षेत्र वर्गीकरण सम्बन्धी संशोधितमापदण्ड तथा आधार-२०८१

स्वीकृत मिति-२०८१।०९।२८

भूउपयोग ऐन, २०७६ तथा भूउपयोग नियमावली, २०७९ र भूउपयोग कार्यक्रम कार्यान्वयन निर्देशिका, २०८१ बमोजिमको मापदण्ड तथा आधारहरूका अतिरिक्त र उपयुक्त देहाय अनुसार गोरखा नगरपालिका क्षेत्र भित्रका जग्गाको भूउपयोग वर्गीकरण गर्ने :-


गोरखा नगरपालिकाको मिति २०८०।१०।२८ मा स्वीकृत भूउपयोग क्षेत्र वर्गीकरण सम्बन्धी मापदण्ड तथा आधारहरूमा केही विषय बस्तु थप गर्नु पर्ने भएकोले भूउपयोग कार्यक्रम कार्यान्वयन निर्देशिका, २०८१ को दफा २५ अनुसार यस गोरखा नगरपालिकाको भूउपयोग क्षेत्र वर्गीकरणको मापदण्डमा तपिशल बमोजिमका विषयहरू थप गरिएको छ ।

**तपिशल:**

१. गोरखा नगरपालिका क्षेत्रका जग्गाको क्षेत्रफलको हिसाबले स्वीकृत मापदण्ड बमोजिम यस नगरपालिका भित्रका जग्गाहरूको एउटै कित्तालाई दुई वा सो भन्दा बढी उपयोग क्षेत्रमा वर्गीकरण गरिनेछ । यसरी वर्गीकरण गर्दा स्वीकृत मापदण्ड २०८० को परिधिमा रहेर १०१७.४८ बर्ग मीटर अर्थात् २ (दुई) रोपनी क्षेत्रफल सम्मको जग्गालाई आवासीय क्षेत्रमा वर्गीकरण गर्ने ।
२. कुनै कित्ताको क्षेत्रफलका हिसाबले १०१७.४८ बर्ग मीटर अर्थात् २ (दुई) रोपनी भन्दा बढी क्षेत्रफल भएका कित्ताहरू दुई वा सो भन्दा बढी उपयोग क्षेत्रमा प्रतिशतको आधारमा वर्गीकरण गर्ने ।
३. एउटै कित्तालाई भूउपयोग क्षेत्र वर्गीकरण गर्दा प्रतिशतका आधारमा दुई उपयोग क्षेत्रमा वर्गीकरण हुने ८० बर्गमीटर भन्दा सानो कित्तालाई वर्गीकरणका क्रममा जुन उपयोग क्षेत्रको प्रतिशत धेरै छ सोही क्षेत्रमा वर्गीकरण गर्ने । (जस्तै कुनै कित्तालाई प्रतिशतका आधारमा मापदण्ड बमोजिम दुई भू उपयोग क्षेत्रमा वर्गीकरण गर्दा ५० बर्गमीटर आवास र ३ रोपनी जग्गा वा १५०० बर्गमीटर कृषि भएको खण्डमा उक्त ५० बर्गमीटरको आवासीय क्षेत्रमा वर्गीकरण भएको जग्गालाई पनि कृषि क्षेत्रमा नै वर्गीकरण गर्ने ।



कृष्ण बहादुर राना मगर  
नगर प्रमुख









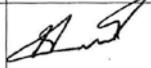




आज मिति २०८२।११।२८ गते साँझ ५:१५ बजे यस गोरखा नगरपालिकाका नगर प्रमुख एवं भू उपयोग ऐन २०७६ को दफा १८ बमोजिमको स्थानीय भू उपयोग परिषदको बैठक समितिका अध्यक्ष श्री कृष्ण बहादुर राना मगरज्यूको अध्यक्षतामा सञ्चालन हुँदको उपस्थिति र निर्णयहरू देहाय बमोजिम रहेको छ ।

उपस्थिति

सि.नं.	पद	नाम थर	दस्तखत
१	नगर प्रमुख	श्री कृष्ण बहादुर राना मगर	
२	नगर उप प्रमुख	श्री मसली माया थोकर	
३	वडा नं. १ वडा अध्यक्ष	श्री हिक्मत बहादुर कुँवर	
४	वडा नं. २ वडा अध्यक्ष	श्री रहम तुल्ला मियाँ	
५	वडा नं. ३ वडा अध्यक्ष	श्री चुल बहादुर कुँवर	
६	वडा नं. ४ वडा अध्यक्ष	श्री लाल प्रसाद भट्टराई	
७	वडा नं. ५ वडा अध्यक्ष	श्री विष्णु बहादुर मगर	
८	वडा नं. ६ वडा अध्यक्ष	श्री राजेन्द्र कुमार जोशी	
९	वडा नं. ७ वडा अध्यक्ष	श्री विष्णु प्रसाद श्रेष्ठ	
१०	वडा नं. ८ वडा अध्यक्ष	श्री ऋषि राम खत्री	
११	वडा नं. ९ वडा अध्यक्ष	श्री कुल व. कुँवर	
१२	वडा नं. १० वडा अध्यक्ष	श्री प्रदिप कुँवर	
१३	वडा नं. ११ वडा अध्यक्ष	श्री राम व. खड्का	




कृष्ण बहादुर राना मगर  
नगर प्रमुख

१४	वडा नं. १२ वडा अध्यक्ष	श्री डिल व. थापा (मगर)	
१५	वडा नं. १३ वडा अध्यक्ष	श्री मित्रा परियार	
१६	वडा नं. १४ वडा अध्यक्ष	श्री गोपाल बहादुर थापा	
१७	नगर कार्यपालिका सदस्य	श्री रन्जिता श्रेष्ठ	
१८	नगर कार्यपालिका सदस्य	श्री सावित्रा थापा पुलामी	
१९	नगर कार्यपालिका सदस्य	श्री कमला भट्ट	
२०	नगर कार्यपालिका सदस्य	श्री अप्सरा नेपाली	
२१	नगर कार्यपालिका सदस्य	श्री पम्फा गान्धारी	
२२	नगर कार्यपालिका सदस्य	श्री सीता मगराती (अछामी)	
२३	नगर कार्यपालिका सदस्य	श्री पवित्रा वि.क.	पवित्रा
२४	नगर कार्यपालिका सदस्य	श्री राम बहादुर रमेल	
२५	प्रमुख प्रशासकीय अधिकृत	श्री एकदेव खनाल	
	विशेष उपस्थिति		
१	डि. प्रकाश खनाल	इतिहास	
२			
३			
	व्यवस्थान सहायागी		
१	श्रीमान प्रधान खाडी	श्री. प्र. म.	
२	वसन्त सिंह कुशी	अमिन	

प्रस्तावहरू:

१. भू उपयोग क्षेत्र वर्गीकरण सम्बन्धमा ।



  
कृष्ण बहादुर राना मगर  
नगर प्रमुख

२. माउ कित्ता (Mother Palace), त्रुटी र छुट कित्ता तथा दुई क्षेत्रमा वर्गीकरण गर्ने सम्बन्धमा

३. भूउपयोग क्षेत्र वर्गीकरण स्वीकृत गर्ने सम्बन्धमा ।

४. स्वीकृत भूउपयोग क्षेत्र वर्गीकरणको तथ्यांक पठाउने सम्बन्धमा ।

५. स्वीकृत भूउपयोग क्षेत्र वर्गीकरणको विवरण कार्यालयको वेब सइटमा राखी जानकारीका लागि सूचना प्रकाशित गर्ने र राज पत्रमा सूचना प्रकाशित गर्ने सम्बन्धमा ।

### निर्णयहरू

#### निर्णय नं. १


प्रस्ताव नं. १ माथि छलफल गर्दा, गोरखा नगरपालिकाको स्वीकृत मापदण्ड बमोजिम नापी विभाग काठमाण्डौ र नापी कार्यालय गोरखाको प्राविधिक सहयोगमा यस नगरपालिकाको भूउपयोग क्षेत्र वर्गीकरण गरी कित्तागत विवरणहरू सम्बन्धमा विभिन्न मितिमा ३ पटक सम्म सूचना प्रकाशित गरी सोही अनुसार प्राप्त हुन आएका सुझाव तथा गुनासाहरूलाई मापदण्डको परिधिमा रहेर आवश्यक संशोधन समेत गरी सकिएको तर नापी कार्यालयमा रहेको कतिपय कित्ताको नापी नक्सामा कित्ता नं.हरू अस्पष्ट रहेको (जस्तै: ० अर्थात् ९९९९ वा कित्ताको क्रममा मेल नखाने) खालका देखिएको छ । उक्त कित्ताहरूलाई पनि हाल मापदण्ड अनुसार भूउपयोग क्षेत्र वर्गीकरण गर्ने र यस किसिमका कित्ताहरूको हकमा सम्बन्धित जग्गा धनीले आफ्नो जग्गाको कित्ताहरू प्रमाण सहित पेश गरेमा सम्बन्धित वडाले अद्यावधिक गरी सिफारिस दिनु पर्नेछ र सोही समयमा त्यस्ता कित्ताहरूको परिमार्जन / अद्यावधिक समेत गर्ने र वर्गीकरणको समयमा सम्मलन गरिएको जग्गाधनी परिवर्तन भएमा सोही अनुसार अद्यावधिक गर्ने निर्णय गरियो ।

#### निर्णय नं. २:

प्रस्ताव नं. २ माथि छलफल गर्दा तपसिल बमोजिम हुने गरि निर्णय गरियो ।

#### तपसिल:

१. वर्गीकरणको क्रममा मापदण्ड बमोजिम क्षेत्रफलका हिसाबले १०१७.४८ बर्ग मिटर अर्थात् २ (दुई) रोपनी भन्दा बढी क्षेत्रफल भएका कित्ताहरू दुई वा सो भन्दा बढी क्षेत्रमा प्रतिशतको आधारमा वर्गीकरण गर्ने ।
२. विभिन्न समयमा जग्गाधनीबाट फाइल नक्सा बनाई कारोबार भएका सबै कित्ताहरू आवासीय क्षेत्रमा वर्गीकरण गर्ने ।
३. माउ कित्ता वा साविकको कित्ता (Mother Parcel) बाट कित्ताकाट भई हाल कायम भएका कतिपय नयाँ कित्ताहरूको कारोबार पश्चात हालसम्म पनि विविध कारणबाट नक्सा अद्यावधिक नभई वर्गीकरणका क्रममा नदेखिएको र साविककै पुरानै कित्ताहरू आएको हकमा सो कित्ताबाट कित्ताकाट भएका नयाँ कित्ताहरूको मापदण्डका आधारमा भूउपयोग वर्गीकरण गर्ने ।
४. नक्सा अद्यावधिक हुन छुट भई वर्गीकरणमा छुट भएको जग्गाका कित्ताहरूको हकमा नक्सा अद्यावधिक भए पश्चात जग्गाधनी निवेदकहरूबाट वर्गीकरण गरी पाउँ भनी माग भएमा मापदण्ड बमोजिम हुनेगरी वर्गीकरण गर्ने ।

  
कृष्ण बहादुर शर्मा नगर प्रमुख

  
गोरखा नगरपालिका  
नगर कार्यपालिकाको कार्यालय  
दुम्रीडाँडा, गोरखा  
सुदूरपश्चिम प्रदेश, नेपाल

५. नक्सा अद्यावधिक हुँदा त्रुटीको कारण एउटा कित्ता नं. हनुपनेमा अर्को कित्ता नं. जनिई अद्यावधिक भएमा सो त्रुटी सच्याई सुधारिएको नक्सा (कित्ता नं.), सम्बन्धित वडाको सिफारिस सहित जग्गा धनीबाट निवेदन पेश भई आएमा मापदण्ड बमोजिम हुने गरी पुन वर्गीकरण गर्ने ।

६. भू उपयोग क्षेत्र वर्गीकरण गर्दा प्रतिशतका आधारमा दुई उपयोग क्षेत्रमा वर्गीकरण भएका ८० बर्गमीटर भन्दा सानो कित्तालाई वर्गीकरणका क्रममा जुन उपयोग क्षेत्रको प्रतिशत धेरै छ सोही क्षेत्रमा वर्गीकरण गर्ने । (जस्तै कुनै कित्तालाई प्रतिशतका आधारमा मापदण्ड बमोजिम दुई भूउपयोग क्षेत्रमा वर्गीकरण गर्दा ५० बर्गमीटर आवास र ३ रोपनी जग्गा वा १५०० बर्गमीटर कृषि भएको खण्डमा उक्त ५० बर्गमीटरको आवासीय क्षेत्रमा वर्गीकरण भएको जग्गालाई पनि कृषि क्षेत्रमा नै वर्गीकरण गर्ने । )

### निर्णय नं ३

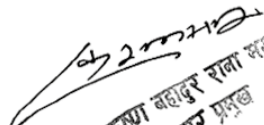
प्रस्ताव नं ३ माथि छलफल गर्दा भूउपयोग ऐन,२०७६, भूउपयोग नियमावली २०७९ र भूउपयोग कार्यक्रम कार्यान्वयन निर्देशिका,२०८१ बमोजिम यस गोरखा नगरपालिकाबाट तयार गरिएको भूउपयोग क्षेत्र वर्गीकरणका आधार तथा मापदण्ड बमोजिम नापी विभाग र नापी कार्यालय गोरखाको प्राविधिक सहयोगमा तयार गरिएको भूउपयोग क्षेत्र वर्गीकरण स्वीकृत गर्ने निर्णय गरियो ।

### निर्णय नं ४

प्रस्ताव नं ४ माथि छलफल गर्दा भूउपयोग ऐन,२०७६, भूउपयोग नियमावली २०७९ र भूउपयोग कार्यक्रम कार्यान्वयन निर्देशिका,२०८१ बमोजिम तयार गरिएको यस नगरपालिकाको भूउपयोग क्षेत्र वर्गीकरणको तथ्याङ्क भूउपयोग नियमावली २०७९ को दफा ५ को उपदफा (५) बमोजिम संघीय भूउपयोग परिषद, प्रदेश भूउपयोग परिषद, नापी विभाग, नापी कार्यालय गोरखा र मालपोत कार्यालय गोरखामा पठाउने निर्णय गरियो ।

### निर्णय नं. ५

प्रस्ताव नं ५ माथि छलफल गर्दा यस नगरपालिकाको स्वीकृत भूउपयोग क्षेत्र वर्गीकरणको तथ्याङ्क भूउपयोग नियमावली २०७९ को दफा ५ को उपदफा (६) बमोजिम सम्बन्धित सबैको सर्वसाधारणको जानकारीका लागि यस कार्यालयको वेब साइट [www.gorkhamun.gov.np](http://www.gorkhamun.gov.np) मा राखी सो सम्बन्धि जानकारी दिनको लागि स्थानीय पत्र पत्रिका र स्थानीय राजपत्रमा सूचना प्रकाशित गर्ने निर्णय गरियो । साथै भूउपयोग परिषदको बैठकको निर्णय सम्बन्धित कार्यालयलाई पत्राचार गर्ने अधिकार परिषदको सचिव प्रमुख प्रशासकीय अधिकृतलाई प्रत्यायोजन गर्ने निर्णय गरियो ।

  
कृष्ण बहादुर राणा भन्डार  
नगर प्रमुख

  
गोरखा नगरपालिका  
नगर कार्यपालिकाको कार्यालय  
मुन्डोडाँडा, गोरखा  
सुदूरपश्चिम प्रदेश, नेपाल

## भूउपयोग क्षेत्र वर्गीकरण सम्बन्धी विभिन्न मितिमा भएका केही महत्वपूर्ण निर्णयहरू:

- कित्तागत विवरण तयार गर्दा केहि त्रुटि भएको पाइएमा स्थानिय भूउपयोग परिषदबाट स्वीकृत आधार तथा मापदण्ड र क्षेत्रगत नक्सा (जोन नक्सा) को आधारमा नापी कार्यालय गोरखासँग समन्वय गरि भुल सुधार गर्न सकिनेछ ।
- फाइल नक्सा बनि वर्गीकरण विवरणमा कित्ता नम्बर छुट भएका कित्ताहरूको भूउपयोग क्षेत्र वर्गीकरण गर्दा मुल कित्ता जुन क्षेत्रमा वर्गीकरण भएको छ, सोहि क्षेत्रमा वर्गीकरण भएको मानिनेछ । तर दुई । रोपनी भन्दा ठूलो कित्ताको हकमा मापदण्ड बमोजिम हुनेछ ।
- नक्सा सिट नम्बर तथा कित्तानापी डाटाको प्राविधिक त्रुटिको कारणले यदि कुनै कित्ता एकभन्दा पढि भूउपयोग क्षेत्रमा रहेको पाइएमा नापी कार्यालयमा समन्वय गरि स्पष्ट भइ सिफारिस दिनुपर्नेछ ।
- वर्गीकरणको क्रममा मापदण्ड बमोजिम क्षेत्रफलका हिसाबले १०१७.४८ बर्ग मिटर अर्थात् २ (दुई) रोपनी भन्दा बढी क्षेत्रफल भएका कित्ताहरू दुई वा सो भन्दा बढी क्षेत्रमा प्रतिशतको आधारमा वर्गीकरण गरिनेछ ।
- विभिन्न समयमा जग्गाधनीबाट फाइल नक्सा बनाई कारोबार भएका सबै कित्ताहरू आवासीय क्षेत्रमा वर्गीकरण गरिएको छ ।
- माउ कित्ता वा साविकको कित्ता (Mother Parcel) बाट कित्ताकाट भई हाल कायम भएका कतिपय नयाँ कित्ताहरूको कारोबार पश्चात हालसम्म पनि विविध कारणबाट नक्सा अद्यावधिक नभई वर्गीकरणका क्रममा नदेखिएको र साविककै पुरानै कित्ताहरू आएको हकमा सो कित्ताबाट कित्ताकाट भएका नयाँ कित्ताहरूको मापदण्डका आधारमा भूउपयोग क्षेत्र वर्गीकरण गर्न सकिनेछ ।
- नक्सा अद्यावधिक हुन छुट भई वर्गीकरणमा छुट भएको जग्गाका कित्ताहरूको हकमा नक्सा अद्यावधिक भए पश्चात जग्गाधनी निवेदकहरूबाट वर्गीकरण गरी पाऊँ भनी निवेदन गरी माग भएमा मापदण्ड बमोजिम हुनेगरी वर्गीकरण खुलाई सम्बन्धित कार्यालयलाई लेखी पठाउने र अद्यावधिक गरिनेछ ।
- नक्सा अद्यावधिक हुँदा त्रुटिको कारण एउटा कित्ता नं. हनुपर्नेमा अर्को कित्ता नं. जनिई अद्यावधिक भएमा सो त्रुटि सच्याई सुधारिएको नक्सा (कित्ता नं.), सम्बन्धित धनीबाट निवेदन पेश भई आएमा मापदण्ड बमोजिम हुने गरी पुन वर्गीकरण गरिनेछ ।
- केही स्पष्टता भएमा स्थानीय भू उपयोग परिषद र नापी कार्यालय गोरखा तथा मालपोत कार्यालय गोरखासँग समन्वय गर्नुपर्नेछ ।
- भू उपयोग क्षेत्र वर्गीकरण गर्दा प्रतिशतका आधारमा दुई उपयोग क्षेत्रमा वर्गीकरण भएका ८० बर्गमीटर भन्दा सानो कित्तालाई वर्गीकरणका क्रममा जुन उपयोग क्षेत्रको प्रतिशत धेरै छ सोही क्षेत्रमा वर्गीकरण गर्ने । (जस्तै: कुनै कित्तालाई प्रतिशतका आधारमा मापदण्ड बमोजिम दुई भू उपयोग क्षेत्रमा वर्गीकरण गर्दा ५० बर्गमीटर आवास र ३ रोपनी जग्गा वा १५०० बर्गमीटर कृषि भएको खण्डमा उक्त ५० बर्गमीटरको आवासीय क्षेत्रमा वर्गीकरण भएको जग्गालाई पनि कृषि क्षेत्रमा नै वर्गीकरण गर्ने ।)

## गोरखा नगरपालिकाको वार्ड अनुसारको भू-उपयोग क्षेत्र

वार्ड नं.	कृषि क्षेत्र	आवास क्षेत्र	व्यवसायिक क्षेत्र	औधोगिक क्षेत्र	जंगल क्षेत्र	सरकारी तथा सार्वजनिक	खानी क्षेत्र	धार्मिक तथा पुरातात्विक क्षेत्र	खोलानाला क्षेत्र	अन्य क्षेत्र	जम्मा
१	४६७८२९६.८१६	३३७९१३.०६९२	९६.५१३१७७४४		२९९७२५०.९९२	५५१९६८.९७४७		३४२७.४७८१२२	८०३६५.६२५०३		८५४९३१९.४६८
२	४४०१४१३.५३	४२९७२९.५६७५			२३९.४२००.८१९	३८७२६२.९७८८		१७११.७४३३१	१४६९९७.८७४६९		७७६८७५.५०६
३	८२८९२०६.६६५	५१६८९२.७८८	४३४.२६०६४१६		३२०९७०१.६४	६४९.२६६.९४८२			३९९२४२.९२४४		१३०६४७४५.१६
४	६८५४४५९.०२१	५५५८६८.५५७९	४८२५५.८०४८८		३०६७४६.१२८	७९७०४.२१७२		५१२६.००५९८९	१२८५२०.८१२५		११४८६८०.५५
५	५००२६७५.५२७	९९११७५.५४३८	२९३५.०६५३६		४४८७४१०.८४१	४७०३७९.९७९९		१५१९.१७७७०८	१४८८४८.८८४९		१११०४९३७.०१
६	५५४२२०.२३६८	११००२३.३०२	८१७७९.९७३०२		४८९६६९.५३५४	३६३९०७.३५१४		४१९.५९४०९९३	१९९१८.४२३७		२६९०१९८.४१७
७	२७५११०.०६३	१२९९६१६.२११	१२४१३.७३१२९		२०७८०८३.९०३	४५३२९६.७०११		१६०.५८०६९८७	१००६९२.७३५२		६६९९३७३.९२५
८	५१४०४४२.०९७	११९३३४७.२५१	१८९४०५.१८५५		३३६६२९५.६९	६६७६६.४८७३		२५१९.३०८१८९	१५२९५८.२७२२		१०७१२३४.२९
९	२९१७४६३.७४४	९५६४५६.८४४६	६०५०९.९८३८७		३१४५११६.०७२	६९६३७७.२१३६		२७८२.९११८८७	१०७७४५.९४२४		७८८५७५२.६८३
१०	४०८९५५५.३३८	१२४०९७९.५५६	२६६९१६.५१५१	८७८.२७८१८८	२८८५१५५.९५९	६७५४०६.५७०७	७००८.२६२६४१	७६३.८४११२	४०४२०६.४७४६		९५८०८७०.७८८
११	२६३४९६०.७९६	९७५३४३.७१२७	३३८०७.२४६७		१०३३८९६.३१४	५९८३१७.४७७		१४१.८२६३०८७	७३२०४.४६९१९		५३४९६७१.८४३
१२	२८८८४५५.३८८	११३१७५५.१४५	२५५०८६.३९११		१४५४१९६.५४७	६०८६१०.०१६४		२.९६४७८६७२९	४८९५५३.७०४१		६८३१६२०.१५६
१३	४१०५२०७.६४१	१४०५५७०.८६९	२३६६८.३४२३८	३०८२१९.७३६६	४५३८९६६.१३७	७९३७९६.५८६१		९७४.९३६६९३	७२८७४९.५८८९		११९१३८९.३८४
१४	५५२४३८०.०५३	११९४३४३.२१८			११२६५०३५.०५	७३४४६९.५३६	३१९२८.६४४९६	१२६.४१४६३४७	७९११५९.३१०९		१९४४४५३.३३
कुल जम्मा	५९८३५८४६.८९	११९०३१८.५७	९७५३०९.०१३१	३०९०९८.००८४	४६३८१७७५.६३	८३६९९२३.०२४	३८९३६.९	४३८२३.७८३५५	३७७९४६५.०४३	०	१३२८८४४९६.९



कृष्ण बहादुर राना मगर  
नगर प्रमुख



## गोरखा नगरपालिका

खण्ड ९, भाग ३, संख्या ३,  
स्थानीय भू-उपयोग परिषदबाट पारित मिति: २०८२/११/२८


प्रमाणिकरण मिति : २०८२/१२/१५

गोरखा नगरपालिका  
नगर कार्यपालिकाको कार्यालय  
डुम्रीडाँडा, गोरखा  
गण्डकी प्रदेश, नेपाल

## स्थानीय राजपत्र

भाग ३



  
कृष्ण बहादुर राना मगर  
नगर प्रमुख



## गोरखा नगरपालिका नगर कार्यपालिकाको भू- उपयोग क्षेत्र वर्गीकरणको सूचना - २०८२

### खण्ड ७, भाग ३, संख्या ३,

स्थानीय भू-उपयोग परिषदबाट पारित मिति : २०८२/११/२८ गते

प्रमाणिकरण मिति : २०८२/१२/१५ गते


## भाग ३, खण्ड ९

### गोरखा नगरपालिकाको भू- उपयोग क्षेत्र वर्गीकरणको सूचना - २०८२

भू-उपयोग नियमावली २०७९ को नियम ५ उपनियम (१) ले दिएको अधिकार प्रयोग गरी गोरखा नगरपालिकाको स्थानीय भू-उपयोग परिषदले आफ्नो क्षेत्राधिकार भित्रको जग्गाको भू-उपयोग क्षेत्र वर्गीकरण गरेकाले सर्वसाधारणको जानकारीको लागि यो सूचना प्रकाशित गरिएको छ ।

आज्ञाले  
एकदेव खनाल  
प्रमुख प्रशासकीय अधिकृत



  
कृष्ण बहादुर राना मगर  
नगर प्रमुख




गोरखा नगरपालिका  
नगर कार्यपालिकाको कार्यालय  
डुम्रीडाँडा, गोरखा  
गण्डकी प्रदेश, नेपाल



गोरखा नगरपालिकाको  
साविक नारेश्वर गा.वि.स.  
हाल वडा नं. ३ को  
कित्तागत विवरणहरू



  
कृष्ण बहादुर राना मगर  
नगर प्रमुख

मिति: २०८२/११/२६

श्री गोरखा नगरपालिका

गोरखा

बिषय: प्रतिवेदन सम्बन्धमा ।

उपरोक्त सम्बन्धमा स्थलरूप नापी तथा भू-उपयोग व्यवस्थापन महाशाखाको मिति २०८२/११/०५ को आदेश नं १८८,१८९ अनुसार हामीलाई गोरखा नगरपालिका , गोरखामा भू उपयोग क्षेत्र कार्यान्वयन कार्यमा कित्तागत विवरण तयार गर्ने कार्यको लागि लागि पठाईएकोमा सो कार्य सम्पन्न गरिसकिएको र कित्तागत विवरण इमेल [gorkhamun@gmail.com](mailto:gorkhamun@gmail.com) मार्फत पठाईएको व्यहोरा को अनुरोध गर्दछु र फिल्ड प्रतिवेदन यसै साथ पेश गरेको छु ।

निवेदक  
सभेक्षक: सुन्दर देवकोटा  
स्थलरूप नापी तथा भू-उपयोग  
व्यवस्थापन महाशाखा

गोरखा नगरपालिकाको भू-उपयोग क्षेत्र वर्गीकरण सम्बन्धी मापदण्ड तथा विवरणहरू- २०८२

गोरखा नगरपालिकाको साविक नरेश्वर गा.वि.स. हाल वडा नं. ३ को कित्तागत विवरणहरू									
सि नं.	जिल्ला	स्थानीय तह	साविक गा वि स	हालको वार्ड	साविक वार्ड	कित्ता नं.	कृषि क्षेत्र	बसोबास क्षेत्र	व्यवसायिक क्षेत्र
१	गोरखा	गोरखा	नरेश्वर	३	१	१	१००	०	०
२	गोरखा	गोरखा	नरेश्वर	३	१	४	०	१००	०
३	गोरखा	गोरखा	नरेश्वर	३	१	५	१००	०	०
४	गोरखा	गोरखा	नरेश्वर	३	१	६	१००	०	०
५	गोरखा	गोरखा	नरेश्वर	३	१	८	१००	०	०
६	गोरखा	गोरखा	नरेश्वर	३	१	९	१००	०	०
७	गोरखा	गोरखा	नरेश्वर	३	१	१०	१००	०	०
८	गोरखा	गोरखा	नरेश्वर	३	१	११	०	१००	०
९	गोरखा	गोरखा	नरेश्वर	३	१	१२	१००	०	०
१०	गोरखा	गोरखा	नरेश्वर	३	१	१३	१००	०	०
११	गोरखा	गोरखा	नरेश्वर	३	१	१४	१००	०	०
१२	गोरखा	गोरखा	नरेश्वर	३	१	१५	०	१००	०
१३	गोरखा	गोरखा	नरेश्वर	३	१	१६	१००	०	०
१४	गोरखा	गोरखा	नरेश्वर	३	१	१७	१००	०	०
१५	गोरखा	गोरखा	नरेश्वर	३	१	१८	१००	०	०
१६	गोरखा	गोरखा	नरेश्वर	३	१	१९	१००	०	०
१७	गोरखा	गोरखा	नरेश्वर	३	१	२०	१००	०	०
१८	गोरखा	गोरखा	नरेश्वर	३	१	२२	१००	०	०
१९	गोरखा	गोरखा	नरेश्वर	३	१	२३	१००	०	०
२०	गोरखा	गोरखा	नरेश्वर	३	१	२४	०	१००	०
२१	गोरखा	गोरखा	नरेश्वर	३	१	२५	१००	०	०
२२	गोरखा	गोरखा	नरेश्वर	३	१	२७	१००	०	०
२३	गोरखा	गोरखा	नरेश्वर	३	१	२८	१००	०	०
२४	गोरखा	गोरखा	नरेश्वर	३	१	२९	१००	०	०
२५	गोरखा	गोरखा	नरेश्वर	३	१	३०	१००	०	०
२६	गोरखा	गोरखा	नरेश्वर	३	१	३१	१००	०	०
२७	गोरखा	गोरखा	नरेश्वर	३	१	३३	१००	०	०
२८	गोरखा	गोरखा	नरेश्वर	३	१	३५	१००	०	०
२९	गोरखा	गोरखा	नरेश्वर	३	१	३६	०	१००	०
३०	गोरखा	गोरखा	नरेश्वर	३	१	३९	०	१००	०
३१	गोरखा	गोरखा	नरेश्वर	३	१	४१	०	१००	०
३२	गोरखा	गोरखा	नरेश्वर	३	१	४२	०	१००	०
३३	गोरखा	गोरखा	नरेश्वर	३	१	४६	१००	०	०
३४	गोरखा	गोरखा	नरेश्वर	३	१	४७	१००	०	०
३५	गोरखा	गोरखा	नरेश्वर	३	१	४८	०	१००	०
३६	गोरखा	गोरखा	नरेश्वर	३	१	५२	०	१००	०



कृष्ण बहादुर राना मगर  
नगर प्रमुख

गोरखा नगरपालिकाको भू-उपयोग क्षेत्र वर्गीकरण सम्बन्धी मापदण्ड तथा विवरणहरू- २०८२

गोरखा नगरपालिकाको साविक नरेश्वर गा.वि.स. हाल वडा नं. ३ को कित्तागत विवरणहरू									
सि नं.	जिल्ला	स्थानीय तह	साविक गा वि स	हालको वार्ड	साविक वार्ड	कित्ता नं.	कृषि क्षेत्र	बसोबास क्षेत्र	व्यवसायिक क्षेत्र
३७	गोरखा	गोरखा	नरेश्वर	३	१	५७	०	१००	०
३८	गोरखा	गोरखा	नरेश्वर	३	१	५८	०	१००	०
३९	गोरखा	गोरखा	नरेश्वर	३	१	५९	९७	३	०
४०	गोरखा	गोरखा	नरेश्वर	३	१	६०	१००	०	०
४१	गोरखा	गोरखा	नरेश्वर	३	१	६२	१००	०	०
४२	गोरखा	गोरखा	नरेश्वर	३	१	६४	१००	०	०
४३	गोरखा	गोरखा	नरेश्वर	३	१	६५	१००	०	०
४४	गोरखा	गोरखा	नरेश्वर	३	१	६६	१००	०	०
४५	गोरखा	गोरखा	नरेश्वर	३	१	६७	१००	०	०
४६	गोरखा	गोरखा	नरेश्वर	३	१	६८	१००	०	०
४७	गोरखा	गोरखा	नरेश्वर	३	१	६९	१००	०	०
४८	गोरखा	गोरखा	नरेश्वर	३	१	७०	१००	०	०
४९	गोरखा	गोरखा	नरेश्वर	३	१	७१	१००	०	०
५०	गोरखा	गोरखा	नरेश्वर	३	१	७२	९५	५	०
५१	गोरखा	गोरखा	नरेश्वर	३	१	७३	१००	०	०
५२	गोरखा	गोरखा	नरेश्वर	३	१	७४	१००	०	०
५३	गोरखा	गोरखा	नरेश्वर	३	१	७६	१००	०	०
५४	गोरखा	गोरखा	नरेश्वर	३	१	७८	८९	११	०
५५	गोरखा	गोरखा	नरेश्वर	३	१	७९	१००	०	०
५६	गोरखा	गोरखा	नरेश्वर	३	१	८३	०	१००	०
५७	गोरखा	गोरखा	नरेश्वर	३	१	८४	०	१००	०
५८	गोरखा	गोरखा	नरेश्वर	३	१	८५	०	१००	०
५९	गोरखा	गोरखा	नरेश्वर	३	१	८६	०	१००	०
६०	गोरखा	गोरखा	नरेश्वर	३	१	८७	०	१००	०
६१	गोरखा	गोरखा	नरेश्वर	३	१	८८	०	१००	०
६२	गोरखा	गोरखा	नरेश्वर	३	१	८९	०	१००	०
६३	गोरखा	गोरखा	नरेश्वर	३	१	९०	०	१००	०
६४	गोरखा	गोरखा	नरेश्वर	३	१	९२	६४	३६	०
६५	गोरखा	गोरखा	नरेश्वर	३	१	९३	०	१००	०
६६	गोरखा	गोरखा	नरेश्वर	३	१	९४	०	१००	०
६७	गोरखा	गोरखा	नरेश्वर	३	१	९५	०	१००	०
६८	गोरखा	गोरखा	नरेश्वर	३	१	९६	०	१००	०
६९	गोरखा	गोरखा	नरेश्वर	३	१	९७	०	१००	०
७०	गोरखा	गोरखा	नरेश्वर	३	१	९८	०	१००	०
७१	गोरखा	गोरखा	नरेश्वर	३	१	९९	०	१००	०
७२	गोरखा	गोरखा	नरेश्वर	३	१	१०२	०	१००	०



कृष्ण बहादुर राना मगर  
नगर प्रमुख

गोरखा नगरपालिकाको भू-उपयोग क्षेत्र वर्गीकरण सम्बन्धी मापदण्ड तथा विवरणहरू- २०८२

गोरखा नगरपालिकाको साविक नरेश्वर गा.वि.स. हाल वडा नं. ३ को कित्तागत विवरणहरू									
सि नं.	जिल्ला	स्थानीय तह	साविक गा वि स	हालको वार्ड	साविक वार्ड	कित्ता नं.	कृषि क्षेत्र	बसोबास क्षेत्र	व्यवसायिक क्षेत्र
७३	गोरखा	गोरखा	नरेश्वर	३	१	१०४	०	१००	०
७४	गोरखा	गोरखा	नरेश्वर	३	१	१०५	१००	०	०
७५	गोरखा	गोरखा	नरेश्वर	३	१	१०६	०	१००	०
७६	गोरखा	गोरखा	नरेश्वर	३	१	१०९	१००	०	०
७७	गोरखा	गोरखा	नरेश्वर	३	१	११०	०	१००	०
७८	गोरखा	गोरखा	नरेश्वर	३	१	१११	०	१००	०
७९	गोरखा	गोरखा	नरेश्वर	३	१	११२	०	१००	०
८०	गोरखा	गोरखा	नरेश्वर	३	१	११३	०	१००	०
८१	गोरखा	गोरखा	नरेश्वर	३	१	११८	१००	०	०
८२	गोरखा	गोरखा	नरेश्वर	३	१	११९	१००	०	०
८३	गोरखा	गोरखा	नरेश्वर	३	१	१२०	०	१००	०
८४	गोरखा	गोरखा	नरेश्वर	३	१	१२१	०	१००	०
८५	गोरखा	गोरखा	नरेश्वर	३	१	१२३	१००	०	०
८६	गोरखा	गोरखा	नरेश्वर	३	१	१२८	१००	०	०
८७	गोरखा	गोरखा	नरेश्वर	३	१	१२९	०	१००	०
८८	गोरखा	गोरखा	नरेश्वर	३	१	१३२	०	१००	०
८९	गोरखा	गोरखा	नरेश्वर	३	१	१३४	०	१००	०
९०	गोरखा	गोरखा	नरेश्वर	३	१	१३७	०	१००	०
९१	गोरखा	गोरखा	नरेश्वर	३	१	१३८	१००	०	०
९२	गोरखा	गोरखा	नरेश्वर	३	१	१३९	०	१००	०
९३	गोरखा	गोरखा	नरेश्वर	३	१	१४५	१००	०	०
९४	गोरखा	गोरखा	नरेश्वर	३	१	१५७	०	१००	०
९५	गोरखा	गोरखा	नरेश्वर	३	१	१५८	०	१००	०
९६	गोरखा	गोरखा	नरेश्वर	३	१	१५९	०	१००	०
९७	गोरखा	गोरखा	नरेश्वर	३	१	१६२	०	१००	०
९८	गोरखा	गोरखा	नरेश्वर	३	१	१६३	०	१००	०
९९	गोरखा	गोरखा	नरेश्वर	३	१	१६५	०	१००	०
१००	गोरखा	गोरखा	नरेश्वर	३	१	१६६	१००	०	०
१०१	गोरखा	गोरखा	नरेश्वर	३	१	१६९	१००	०	०
१०२	गोरखा	गोरखा	नरेश्वर	३	१	१७१	६५	३५	०
१०३	गोरखा	गोरखा	नरेश्वर	३	१	१७२	०	१००	०
१०४	गोरखा	गोरखा	नरेश्वर	३	१	१७३	०	१००	०
१०५	गोरखा	गोरखा	नरेश्वर	३	१	१७४	०	१००	०
१०६	गोरखा	गोरखा	नरेश्वर	३	१	१७५	०	१००	०
१०७	गोरखा	गोरखा	नरेश्वर	३	१	१७७	६१	३९	०
१०८	गोरखा	गोरखा	नरेश्वर	३	१	१७८	०	१००	०



कृष्ण बहादुर राना मगर  
नगर प्रमुख

गोरखा नगरपालिकाको भू-उपयोग क्षेत्र वर्गीकरण सम्बन्धी मापदण्ड तथा विवरणहरू- २०८२

गोरखा नगरपालिकाको साविक नरेश्वर गा.वि.स. हाल वडा नं. ३ को कित्तागत विवरणहरू									
सि.नं.	जिल्ला	स्थानीय तह	साविक गा वि स	हालको वार्ड	साविक वार्ड	कित्ता नं.	कृषि क्षेत्र	बसोबास क्षेत्र	व्यवसायिक क्षेत्र
१०९	गोरखा	गोरखा	नरेश्वर	३	१	१८०	०	१००	०
११०	गोरखा	गोरखा	नरेश्वर	३	१	१८५	१००	०	०
१११	गोरखा	गोरखा	नरेश्वर	३	१	१८६	१००	०	०
११२	गोरखा	गोरखा	नरेश्वर	३	१	१८७	१००	०	०
११३	गोरखा	गोरखा	नरेश्वर	३	१	१८८	१००	०	०
११४	गोरखा	गोरखा	नरेश्वर	३	१	१८९	१००	०	०
११५	गोरखा	गोरखा	नरेश्वर	३	१	१९०	१००	०	०
११६	गोरखा	गोरखा	नरेश्वर	३	१	१९१	१००	०	०
११७	गोरखा	गोरखा	नरेश्वर	३	१	१९२	१००	०	०
११८	गोरखा	गोरखा	नरेश्वर	३	१	१९४	०	१००	०
११९	गोरखा	गोरखा	नरेश्वर	३	१	१९५	०	१००	०
१२०	गोरखा	गोरखा	नरेश्वर	३	१	१९६	०	१००	०
१२१	गोरखा	गोरखा	नरेश्वर	३	१	१९९	०	१००	०
१२२	गोरखा	गोरखा	नरेश्वर	३	१	२००	०	१००	०
१२३	गोरखा	गोरखा	नरेश्वर	३	१	२०१	०	१००	०
१२४	गोरखा	गोरखा	नरेश्वर	३	१	२०२	०	१००	०
१२५	गोरखा	गोरखा	नरेश्वर	३	१	२०४	०	१००	०
१२६	गोरखा	गोरखा	नरेश्वर	३	१	२०७	०	१००	०
१२७	गोरखा	गोरखा	नरेश्वर	३	१	२०८	१००	०	०
१२८	गोरखा	गोरखा	नरेश्वर	३	१	२०९	१००	०	०
१२९	गोरखा	गोरखा	नरेश्वर	३	१	२१०	१००	०	०
१३०	गोरखा	गोरखा	नरेश्वर	३	१	२११	१००	०	०
१३१	गोरखा	गोरखा	नरेश्वर	३	१	२१२	१००	०	०
१३२	गोरखा	गोरखा	नरेश्वर	३	१	२१३	१००	०	०
१३३	गोरखा	गोरखा	नरेश्वर	३	१	२१५	१००	०	०
१३४	गोरखा	गोरखा	नरेश्वर	३	१	२१६	१००	०	०
१३५	गोरखा	गोरखा	नरेश्वर	३	१	२१७	१००	०	०
१३६	गोरखा	गोरखा	नरेश्वर	३	१	२१८	१००	०	०
१३७	गोरखा	गोरखा	नरेश्वर	३	१	२१९	१००	०	०
१३८	गोरखा	गोरखा	नरेश्वर	३	१	२२०	१००	०	०
१३९	गोरखा	गोरखा	नरेश्वर	३	१	२२१	१००	०	०
१४०	गोरखा	गोरखा	नरेश्वर	३	१	२२२	१००	०	०
१४१	गोरखा	गोरखा	नरेश्वर	३	१	२२३	१००	०	०
१४२	गोरखा	गोरखा	नरेश्वर	३	१	२२५	१००	०	०
१४३	गोरखा	गोरखा	नरेश्वर	३	१	२२६	१००	०	०
१४४	गोरखा	गोरखा	नरेश्वर	३	१	२२८	१००	०	०



कृष्ण बहादुर राना मगर  
नगर प्रमुख

गोरखा नगरपालिकाको भू-उपयोग क्षेत्र वर्गीकरण सम्बन्धी मापदण्ड तथा विवरणहरू- २०८२

गोरखा नगरपालिकाको साविक नरेश्वर गा.वि.स. हाल वडा नं. ३ को कित्तागत विवरणहरू									
सि नं.	जिल्ला	स्थानीय तह	साविक गा वि स	हालको वार्ड	साविक वार्ड	कित्ता नं.	कृषि क्षेत्र	बसोबास क्षेत्र	व्यवसायिक क्षेत्र
१४५	गोरखा	गोरखा	नरेश्वर	३	१	२२९	१००	०	०
१४६	गोरखा	गोरखा	नरेश्वर	३	१	२३०	१००	०	०
१४७	गोरखा	गोरखा	नरेश्वर	३	१	२३१	१००	०	०
१४८	गोरखा	गोरखा	नरेश्वर	३	१	२३३	१००	०	०
१४९	गोरखा	गोरखा	नरेश्वर	३	१	२३४	१००	०	०
१५०	गोरखा	गोरखा	नरेश्वर	३	१	२३५	१००	०	०
१५१	गोरखा	गोरखा	नरेश्वर	३	१	२३६	१००	०	०
१५२	गोरखा	गोरखा	नरेश्वर	३	१	२३७	१००	०	०
१५३	गोरखा	गोरखा	नरेश्वर	३	१	२३८	१००	०	०
१५४	गोरखा	गोरखा	नरेश्वर	३	१	२३९	१००	०	०
१५५	गोरखा	गोरखा	नरेश्वर	३	१	२४०	१००	०	०
१५६	गोरखा	गोरखा	नरेश्वर	३	१	२४१	१००	०	०
१५७	गोरखा	गोरखा	नरेश्वर	३	१	२४२	१००	०	०
१५८	गोरखा	गोरखा	नरेश्वर	३	१	२४३	१००	०	०
१५९	गोरखा	गोरखा	नरेश्वर	३	१	२४५	०	१००	०
१६०	गोरखा	गोरखा	नरेश्वर	३	१	२४६	१००	०	०
१६१	गोरखा	गोरखा	नरेश्वर	३	१	२४७	१००	०	०
१६२	गोरखा	गोरखा	नरेश्वर	३	१	२४८	९०	१०	०
१६३	गोरखा	गोरखा	नरेश्वर	३	१	२५०	०	१००	०
१६४	गोरखा	गोरखा	नरेश्वर	३	१	२५१	०	१००	०
१६५	गोरखा	गोरखा	नरेश्वर	३	१	२५२	०	१००	०
१६६	गोरखा	गोरखा	नरेश्वर	३	१	२५४	१००	०	०
१६७	गोरखा	गोरखा	नरेश्वर	३	१	२५५	१००	०	०
१६८	गोरखा	गोरखा	नरेश्वर	३	१	२५६	१००	०	०
१६९	गोरखा	गोरखा	नरेश्वर	३	१	२५९	१००	०	०
१७०	गोरखा	गोरखा	नरेश्वर	३	१	२६०	०	१००	०
१७१	गोरखा	गोरखा	नरेश्वर	३	१	२६४	७९	२१	०
१७२	गोरखा	गोरखा	नरेश्वर	३	१	२६५	१००	०	०
१७३	गोरखा	गोरखा	नरेश्वर	३	१	२६६	१००	०	०
१७४	गोरखा	गोरखा	नरेश्वर	३	१	२६७	१००	०	०
१७५	गोरखा	गोरखा	नरेश्वर	३	१	२६८	१००	०	०
१७६	गोरखा	गोरखा	नरेश्वर	३	१	२६९	१००	०	०
१७७	गोरखा	गोरखा	नरेश्वर	३	१	२७०	१००	०	०
१७८	गोरखा	गोरखा	नरेश्वर	३	१	२७१	१००	०	०
१७९	गोरखा	गोरखा	नरेश्वर	३	१	२७२	१००	०	०
१८०	गोरखा	गोरखा	नरेश्वर	३	१	२७३	१००	०	०



कृष्ण बहादुर राना मगर  
नगर प्रमुख

गोरखा नगरपालिकाको भू-उपयोग क्षेत्र वर्गीकरण सम्बन्धी मापदण्ड तथा विवरणहरू- २०८२

गोरखा नगरपालिकाको साविक नरेश्वर गा.वि.स. हाल वडा नं. ३ को कित्तागत विवरणहरू									
सि नं.	जिल्ला	स्थानीय तह	साविक गा वि स	हालको वार्ड	साविक वार्ड	कित्ता नं.	कृषि क्षेत्र	बसोबास क्षेत्र	व्यवसायिक क्षेत्र
१८१	गोरखा	गोरखा	नरेश्वर	३	१	२७४	१००	०	०
१८२	गोरखा	गोरखा	नरेश्वर	३	१	२७५	१००	०	०
१८३	गोरखा	गोरखा	नरेश्वर	३	१	२७६	१००	०	०
१८४	गोरखा	गोरखा	नरेश्वर	३	१	२७७	८०	२०	०
१८५	गोरखा	गोरखा	नरेश्वर	३	१	२७८	०	१००	०
१८६	गोरखा	गोरखा	नरेश्वर	३	१	२७९	०	१००	०
१८७	गोरखा	गोरखा	नरेश्वर	३	१	२८१	०	१००	०
१८८	गोरखा	गोरखा	नरेश्वर	३	१	२८२	०	१००	०
१८९	गोरखा	गोरखा	नरेश्वर	३	१	२८३	०	१००	०
१९०	गोरखा	गोरखा	नरेश्वर	३	१	२८४	०	१००	०
१९१	गोरखा	गोरखा	नरेश्वर	३	१	२८६	०	१००	०
१९२	गोरखा	गोरखा	नरेश्वर	३	१	२८९	०	१००	०
१९३	गोरखा	गोरखा	नरेश्वर	३	१	२९०	०	१००	०
१९४	गोरखा	गोरखा	नरेश्वर	३	१	२९२	०	१००	०
१९५	गोरखा	गोरखा	नरेश्वर	३	१	२९३	०	१००	०
१९६	गोरखा	गोरखा	नरेश्वर	३	१	२९४	०	१००	०
१९७	गोरखा	गोरखा	नरेश्वर	३	१	२९५	१००	०	०
१९८	गोरखा	गोरखा	नरेश्वर	३	१	२९७	१००	०	०
१९९	गोरखा	गोरखा	नरेश्वर	३	१	२९८	१००	०	०
२००	गोरखा	गोरखा	नरेश्वर	३	१	२९९	१००	०	०
२०१	गोरखा	गोरखा	नरेश्वर	३	१	३००	१००	०	०
२०२	गोरखा	गोरखा	नरेश्वर	३	१	३०१	१००	०	०
२०३	गोरखा	गोरखा	नरेश्वर	३	१	३०२	१००	०	०
२०४	गोरखा	गोरखा	नरेश्वर	३	१	३०३	१००	०	०
२०५	गोरखा	गोरखा	नरेश्वर	३	१	३०४	१००	०	०
२०६	गोरखा	गोरखा	नरेश्वर	३	१	३०५	१००	०	०
२०७	गोरखा	गोरखा	नरेश्वर	३	१	३०६	१००	०	०
२०८	गोरखा	गोरखा	नरेश्वर	३	१	३०८	१००	०	०
२०९	गोरखा	गोरखा	नरेश्वर	३	१	३०९	१००	०	०
२१०	गोरखा	गोरखा	नरेश्वर	३	१	३११	१००	०	०
२११	गोरखा	गोरखा	नरेश्वर	३	१	३१२	१००	०	०
२१२	गोरखा	गोरखा	नरेश्वर	३	१	३१३	१००	०	०
२१३	गोरखा	गोरखा	नरेश्वर	३	१	३१४	१००	०	०
२१४	गोरखा	गोरखा	नरेश्वर	३	१	३१५	१००	०	०
२१५	गोरखा	गोरखा	नरेश्वर	३	१	३१६	१००	०	०
२१६	गोरखा	गोरखा	नरेश्वर	३	१	३१७	१००	०	०



कृष्ण बहादुर राना मगर  
नगर प्रमुख

गोरखा नगरपालिकाको भू-उपयोग क्षेत्र वर्गीकरण सम्बन्धी मापदण्ड तथा विवरणहरू- २०८२

गोरखा नगरपालिकाको साविक नरेश्वर गा.वि.स. हाल वडा नं. ३ को कित्तागत विवरणहरू									
सि नं.	जिल्ला	स्थानीय तह	साविक गा वि स	हालको वार्ड	साविक वार्ड	कित्ता नं.	कृषि क्षेत्र	बसोबास क्षेत्र	व्यवसायिक क्षेत्र
२१७	गोरखा	गोरखा	नरेश्वर	३	१	३१८	१००	०	०
२१८	गोरखा	गोरखा	नरेश्वर	३	१	३२०	१००	०	०
२१९	गोरखा	गोरखा	नरेश्वर	३	१	३२१	१००	०	०
२२०	गोरखा	गोरखा	नरेश्वर	३	१	३२२	१००	०	०
२२१	गोरखा	गोरखा	नरेश्वर	३	१	३२३	१००	०	०
२२२	गोरखा	गोरखा	नरेश्वर	३	१	३२४	१००	०	०
२२३	गोरखा	गोरखा	नरेश्वर	३	१	३२५	१००	०	०
२२४	गोरखा	गोरखा	नरेश्वर	३	१	३२६	१००	०	०
२२५	गोरखा	गोरखा	नरेश्वर	३	१	३२७	१००	०	०
२२६	गोरखा	गोरखा	नरेश्वर	३	१	३२८	१००	०	०
२२७	गोरखा	गोरखा	नरेश्वर	३	१	३३०	१००	०	०
२२८	गोरखा	गोरखा	नरेश्वर	३	१	३३१	७४	२६	०
२२९	गोरखा	गोरखा	नरेश्वर	३	१	३३३	०	१००	०
२३०	गोरखा	गोरखा	नरेश्वर	३	१	३३५	८४	१६	०
२३१	गोरखा	गोरखा	नरेश्वर	३	१	३३६	१००	०	०
२३२	गोरखा	गोरखा	नरेश्वर	३	१	३३७	१००	०	०
२३३	गोरखा	गोरखा	नरेश्वर	३	१	३३८	१००	०	०
२३४	गोरखा	गोरखा	नरेश्वर	३	१	३३९	०	१००	०
२३५	गोरखा	गोरखा	नरेश्वर	३	१	३४०	०	१००	०
२३६	गोरखा	गोरखा	नरेश्वर	३	१	३४१	१००	०	०
२३७	गोरखा	गोरखा	नरेश्वर	३	१	३४२	०	१००	०
२३८	गोरखा	गोरखा	नरेश्वर	३	१	३४४	९१	९	०
२३९	गोरखा	गोरखा	नरेश्वर	३	१	३४५	०	१००	०
२४०	गोरखा	गोरखा	नरेश्वर	३	१	३४७	६९	३१	०
२४१	गोरखा	गोरखा	नरेश्वर	३	१	३५३	०	१००	०
२४२	गोरखा	गोरखा	नरेश्वर	३	१	३५५	१००	०	०
२४३	गोरखा	गोरखा	नरेश्वर	३	१	३५६	०	१००	०
२४४	गोरखा	गोरखा	नरेश्वर	३	१	३५८	०	१००	०
२४५	गोरखा	गोरखा	नरेश्वर	३	१	३५९	१००	०	०
२४६	गोरखा	गोरखा	नरेश्वर	३	१	३६०	७४	२६	०
२४७	गोरखा	गोरखा	नरेश्वर	३	१	३६१	०	१००	०
२४८	गोरखा	गोरखा	नरेश्वर	३	१	३६२	०	१००	०
२४९	गोरखा	गोरखा	नरेश्वर	३	१	३६३	०	१००	०
२५०	गोरखा	गोरखा	नरेश्वर	३	१	३६४	१००	०	०
२५१	गोरखा	गोरखा	नरेश्वर	३	१	३६६	०	१००	०
२५२	गोरखा	गोरखा	नरेश्वर	३	१	३६७	१००	०	०



कृष्ण बहादुर राना मगर  
नगर प्रमुख

गोरखा नगरपालिकाको भू-उपयोग क्षेत्र वर्गीकरण सम्बन्धी मापदण्ड तथा विवरणहरू- २०८२

गोरखा नगरपालिकाको साविक नरेश्वर गा.वि.स. हाल वडा नं. ३ को कित्तागत विवरणहरू									
सि.नं.	जिल्ला	स्थानीय तह	साविक गा वि स	हालको वार्ड	साविक वार्ड	कित्ता नं.	कृषि क्षेत्र	बसोबास क्षेत्र	व्यवसायिक क्षेत्र
२५३	गोरखा	गोरखा	नरेश्वर	३	१	३६८	१००	०	०
२५४	गोरखा	गोरखा	नरेश्वर	३	१	३६९	१००	०	०
२५५	गोरखा	गोरखा	नरेश्वर	३	१	३७०	१००	०	०
२५६	गोरखा	गोरखा	नरेश्वर	३	१	३७१	०	१००	०
२५७	गोरखा	गोरखा	नरेश्वर	३	१	३७२	०	१००	०
२५८	गोरखा	गोरखा	नरेश्वर	३	१	३७३	०	१००	०
२५९	गोरखा	गोरखा	नरेश्वर	३	१	३७४	१००	०	०
२६०	गोरखा	गोरखा	नरेश्वर	३	१	३७५	८०	२०	०
२६१	गोरखा	गोरखा	नरेश्वर	३	१	३७६	०	१००	०
२६२	गोरखा	गोरखा	नरेश्वर	३	१	३७७	०	१००	०
२६३	गोरखा	गोरखा	नरेश्वर	३	१	३७८	०	१००	०
२६४	गोरखा	गोरखा	नरेश्वर	३	१	३८०	०	१००	०
२६५	गोरखा	गोरखा	नरेश्वर	३	१	३८१	१००	०	०
२६६	गोरखा	गोरखा	नरेश्वर	३	१	३८३	०	१००	०
२६७	गोरखा	गोरखा	नरेश्वर	३	१	३८४	०	१००	०
२६८	गोरखा	गोरखा	नरेश्वर	३	१	३८५	०	१००	०
२६९	गोरखा	गोरखा	नरेश्वर	३	१	३८६	०	१००	०
२७०	गोरखा	गोरखा	नरेश्वर	३	१	३८७	०	१००	०
२७१	गोरखा	गोरखा	नरेश्वर	३	१	३८९	०	१००	०
२७२	गोरखा	गोरखा	नरेश्वर	३	१	३९०	०	१००	०
२७३	गोरखा	गोरखा	नरेश्वर	३	१	३९१	०	१००	०
२७४	गोरखा	गोरखा	नरेश्वर	३	१	३९२	१००	०	०
२७५	गोरखा	गोरखा	नरेश्वर	३	१	३९३	१००	०	०
२७६	गोरखा	गोरखा	नरेश्वर	३	१	३९४	१००	०	०
२७७	गोरखा	गोरखा	नरेश्वर	३	१	३९५	१००	०	०
२७८	गोरखा	गोरखा	नरेश्वर	३	१	३९६	०	१००	०
२७९	गोरखा	गोरखा	नरेश्वर	३	१	३९७	१००	०	०
२८०	गोरखा	गोरखा	नरेश्वर	३	१	३९८	०	१००	०
२८१	गोरखा	गोरखा	नरेश्वर	३	१	३९९	७६	२४	०
२८२	गोरखा	गोरखा	नरेश्वर	३	१	४००	१००	०	०
२८३	गोरखा	गोरखा	नरेश्वर	३	१	४०१	१००	०	०
२८४	गोरखा	गोरखा	नरेश्वर	३	१	४०२	१००	०	०
२८५	गोरखा	गोरखा	नरेश्वर	३	१	४०३	१००	०	०
२८६	गोरखा	गोरखा	नरेश्वर	३	१	४०५	१००	०	०
२८७	गोरखा	गोरखा	नरेश्वर	३	१	४०७	१००	०	०
२८८	गोरखा	गोरखा	नरेश्वर	३	१	४०८	१००	०	०



कृष्ण बहादुर राना मगर  
नगर प्रमुख

गोरखा नगरपालिकाको भू-उपयोग क्षेत्र वर्गीकरण सम्बन्धी मापदण्ड तथा विवरणहरू- २०८२

गोरखा नगरपालिकाको साविक नरेश्वर गा.वि.स. हाल वडा नं. ३ को कित्तागत विवरणहरू									
सि नं.	जिल्ला	स्थानीय तह	साविक गा वि स	हालको वार्ड	साविक वार्ड	कित्ता नं.	कृषि क्षेत्र	बसोबास क्षेत्र	व्यवसायिक क्षेत्र
२८९	गोरखा	गोरखा	नरेश्वर	३	१	४०९	१००	०	०
२९०	गोरखा	गोरखा	नरेश्वर	३	१	४१०	१००	०	०
२९१	गोरखा	गोरखा	नरेश्वर	३	१	४११	१००	०	०
२९२	गोरखा	गोरखा	नरेश्वर	३	१	४१२	१००	०	०
२९३	गोरखा	गोरखा	नरेश्वर	३	१	४१३	१००	०	०
२९४	गोरखा	गोरखा	नरेश्वर	३	१	४१४	१००	०	०
२९५	गोरखा	गोरखा	नरेश्वर	३	१	४१५	१००	०	०
२९६	गोरखा	गोरखा	नरेश्वर	३	१	४१६	१००	०	०
२९७	गोरखा	गोरखा	नरेश्वर	३	१	४१७	१००	०	०
२९८	गोरखा	गोरखा	नरेश्वर	३	१	४१८	०	१००	०
२९९	गोरखा	गोरखा	नरेश्वर	३	१	४१९	०	१००	०
३००	गोरखा	गोरखा	नरेश्वर	३	१	४२०	१००	०	०
३०१	गोरखा	गोरखा	नरेश्वर	३	१	४२१	१००	०	०
३०२	गोरखा	गोरखा	नरेश्वर	३	१	४२२	०	१००	०
३०३	गोरखा	गोरखा	नरेश्वर	३	१	४२३	०	१००	०
३०४	गोरखा	गोरखा	नरेश्वर	३	१	४२४	१००	०	०
३०५	गोरखा	गोरखा	नरेश्वर	३	१	४२७	०	१००	०
३०६	गोरखा	गोरखा	नरेश्वर	३	१	४२८	०	१००	०
३०७	गोरखा	गोरखा	नरेश्वर	३	१	४२९	०	१००	०
३०८	गोरखा	गोरखा	नरेश्वर	३	१	४३०	०	१००	०
३०९	गोरखा	गोरखा	नरेश्वर	३	१	४३१	०	१००	०
३१०	गोरखा	गोरखा	नरेश्वर	३	१	४३५	०	१००	०
३११	गोरखा	गोरखा	नरेश्वर	३	१	४३६	०	१००	०
३१२	गोरखा	गोरखा	नरेश्वर	३	१	४३७	०	१००	०
३१३	गोरखा	गोरखा	नरेश्वर	३	१	४३८	०	१००	०
३१४	गोरखा	गोरखा	नरेश्वर	३	१	४३९	०	१००	०
३१५	गोरखा	गोरखा	नरेश्वर	३	१	४४०	०	१००	०
३१६	गोरखा	गोरखा	नरेश्वर	३	१	४४१	०	१००	०
३१७	गोरखा	गोरखा	नरेश्वर	३	१	४४२	१००	०	०
३१८	गोरखा	गोरखा	नरेश्वर	३	१	४४३	१००	०	०
३१९	गोरखा	गोरखा	नरेश्वर	३	१	४४४	१००	०	०
३२०	गोरखा	गोरखा	नरेश्वर	३	१	४४५	१००	०	०
३२१	गोरखा	गोरखा	नरेश्वर	३	१	४४६	१००	०	०
३२२	गोरखा	गोरखा	नरेश्वर	३	१	४४७	१००	०	०
३२३	गोरखा	गोरखा	नरेश्वर	३	१	४४८	१००	०	०
३२४	गोरखा	गोरखा	नरेश्वर	३	१	४४९	१००	०	०



कृष्ण बहादुर राना मगर  
नगर प्रमुख

गोरखा नगरपालिकाको भू-उपयोग क्षेत्र वर्गीकरण सम्बन्धी मापदण्ड तथा विवरणहरू- २०८२

गोरखा नगरपालिकाको साविक नरेश्वर गा.वि.स. हाल वडा नं. ३ को कित्तागत विवरणहरू									
सि नं.	जिल्ला	स्थानीय तह	साविक गा वि स	हालको वार्ड	साविक वार्ड	कित्ता नं.	कृषि क्षेत्र	बसोबास क्षेत्र	व्यवसायिक क्षेत्र
३२५	गोरखा	गोरखा	नरेश्वर	३	१	४५०	१००	०	०
३२६	गोरखा	गोरखा	नरेश्वर	३	१	४५१	१००	०	०
३२७	गोरखा	गोरखा	नरेश्वर	३	१	४५२	१००	०	०
३२८	गोरखा	गोरखा	नरेश्वर	३	१	४५४	०	१००	०
३२९	गोरखा	गोरखा	नरेश्वर	३	१	४५५	०	१००	०
३३०	गोरखा	गोरखा	नरेश्वर	३	१	४५७	१००	०	०
३३१	गोरखा	गोरखा	नरेश्वर	३	१	४५९	१००	०	०
३३२	गोरखा	गोरखा	नरेश्वर	३	१	४६०	०	१००	०
३३३	गोरखा	गोरखा	नरेश्वर	३	१	४६२	१००	०	०
३३४	गोरखा	गोरखा	नरेश्वर	३	१	४६३	१००	०	०
३३५	गोरखा	गोरखा	नरेश्वर	३	१	४६४	१००	०	०
३३६	गोरखा	गोरखा	नरेश्वर	३	१	४६५	१००	०	०
३३७	गोरखा	गोरखा	नरेश्वर	३	१	४६७	०	१००	०
३३८	गोरखा	गोरखा	नरेश्वर	३	१	४६९	१००	०	०
३३९	गोरखा	गोरखा	नरेश्वर	३	१	४७२	१००	०	०
३४०	गोरखा	गोरखा	नरेश्वर	३	१	४७४	०	१००	०
३४१	गोरखा	गोरखा	नरेश्वर	३	१	४७७	१००	०	०
३४२	गोरखा	गोरखा	नरेश्वर	३	१	४७८	१००	०	०
३४३	गोरखा	गोरखा	नरेश्वर	३	१	४८४	१००	०	०
३४४	गोरखा	गोरखा	नरेश्वर	३	१	४८५	१००	०	०
३४५	गोरखा	गोरखा	नरेश्वर	३	१	४८७	०	१००	०
३४६	गोरखा	गोरखा	नरेश्वर	३	१	४८८	१००	०	०
३४७	गोरखा	गोरखा	नरेश्वर	३	१	४९१	०	१००	०
३४८	गोरखा	गोरखा	नरेश्वर	३	१	४९३	०	१००	०
३४९	गोरखा	गोरखा	नरेश्वर	३	१	४९६	१००	०	०
३५०	गोरखा	गोरखा	नरेश्वर	३	१	४९७	१००	०	०
३५१	गोरखा	गोरखा	नरेश्वर	३	१	४९८	०	१००	०
३५२	गोरखा	गोरखा	नरेश्वर	३	१	५००	०	१००	०
३५३	गोरखा	गोरखा	नरेश्वर	३	१	५०१	०	१००	०
३५४	गोरखा	गोरखा	नरेश्वर	३	१	५०४	१००	०	०
३५५	गोरखा	गोरखा	नरेश्वर	३	१	५०५	१००	०	०
३५६	गोरखा	गोरखा	नरेश्वर	३	१	५०७	१००	०	०
३५७	गोरखा	गोरखा	नरेश्वर	३	१	५०८	०	१००	०
३५८	गोरखा	गोरखा	नरेश्वर	३	१	५०९	१००	०	०
३५९	गोरखा	गोरखा	नरेश्वर	३	१	५१२	१००	०	०
३६०	गोरखा	गोरखा	नरेश्वर	३	१	५१३	०	१००	०



कृष्ण बहादुर राना मगर  
नगर प्रमुख

गोरखा नगरपालिकाको भू-उपयोग क्षेत्र वर्गीकरण सम्बन्धी मापदण्ड तथा विवरणहरू- २०८२

गोरखा नगरपालिकाको साविक नरेश्वर गा.वि.स. हाल वडा नं. ३ को कित्तागत विवरणहरू									
सि नं.	जिल्ला	स्थानीय तह	साविक गा वि स	हालको वार्ड	साविक वार्ड	कित्ता नं.	कृषि क्षेत्र	बसोबास क्षेत्र	व्यवसायिक क्षेत्र
३६१	गोरखा	गोरखा	नरेश्वर	३	१	५१५	०	१००	०
३६२	गोरखा	गोरखा	नरेश्वर	३	१	५१६	०	१००	०
३६३	गोरखा	गोरखा	नरेश्वर	३	१	५१८	१००	०	०
३६४	गोरखा	गोरखा	नरेश्वर	३	१	५१९	१००	०	०
३६५	गोरखा	गोरखा	नरेश्वर	३	१	५२०	९२	८	०
३६६	गोरखा	गोरखा	नरेश्वर	३	१	५२१	१००	०	०
३६७	गोरखा	गोरखा	नरेश्वर	३	१	५२२	१००	०	०
३६८	गोरखा	गोरखा	नरेश्वर	३	१	५२३	०	१००	०
३६९	गोरखा	गोरखा	नरेश्वर	३	१	५२४	९६	४	०
३७०	गोरखा	गोरखा	नरेश्वर	३	१	५२५	०	१००	०
३७१	गोरखा	गोरखा	नरेश्वर	३	१	५२६	०	१००	०
३७२	गोरखा	गोरखा	नरेश्वर	३	१	५२७	१००	०	०
३७३	गोरखा	गोरखा	नरेश्वर	३	१	५२९	१००	०	०
३७४	गोरखा	गोरखा	नरेश्वर	३	१	५३०	१००	०	०
३७५	गोरखा	गोरखा	नरेश्वर	३	१	५३३	०	१००	०
३७६	गोरखा	गोरखा	नरेश्वर	३	१	५३७	०	१००	०
३७७	गोरखा	गोरखा	नरेश्वर	३	१	५४२	१००	०	०
३७८	गोरखा	गोरखा	नरेश्वर	३	१	५४३	१००	०	०
३७९	गोरखा	गोरखा	नरेश्वर	३	१	५४६	०	१००	०
३८०	गोरखा	गोरखा	नरेश्वर	३	१	५४७	०	१००	०
३८१	गोरखा	गोरखा	नरेश्वर	३	१	५४९	१००	०	०
३८२	गोरखा	गोरखा	नरेश्वर	३	१	५५१	१००	०	०
३८३	गोरखा	गोरखा	नरेश्वर	३	१	५५२	१००	०	०
३८४	गोरखा	गोरखा	नरेश्वर	३	१	५५३	०	१००	०
३८५	गोरखा	गोरखा	नरेश्वर	३	१	५५४	१००	०	०
३८६	गोरखा	गोरखा	नरेश्वर	३	१	५५५	१००	०	०
३८७	गोरखा	गोरखा	नरेश्वर	३	१	५५६	१००	०	०
३८८	गोरखा	गोरखा	नरेश्वर	३	१	५५७	१००	०	०
३८९	गोरखा	गोरखा	नरेश्वर	३	१	५५८	१००	०	०
३९०	गोरखा	गोरखा	नरेश्वर	३	१	५५९	०	१००	०
३९१	गोरखा	गोरखा	नरेश्वर	३	१	५६०	०	१००	०
३९२	गोरखा	गोरखा	नरेश्वर	३	१	५६१	०	१००	०
३९३	गोरखा	गोरखा	नरेश्वर	३	१	५६२	०	१००	०
३९४	गोरखा	गोरखा	नरेश्वर	३	१	५६३	१००	०	०
३९५	गोरखा	गोरखा	नरेश्वर	३	१	५६४	१००	०	०
३९६	गोरखा	गोरखा	नरेश्वर	३	१	५६७	०	१००	०



कृष्ण बहादुर राना मगर  
नगर प्रमुख

गोरखा नगरपालिकाको भू-उपयोग क्षेत्र वर्गीकरण सम्बन्धी मापदण्ड तथा विवरणहरू- २०८२

गोरखा नगरपालिकाको साविक नरेश्वर गा.वि.स. हाल वडा नं. ३ को कित्तागत विवरणहरू									
सि नं.	जिल्ला	स्थानीय तह	साविक गा वि स	हालको वार्ड	साविक वार्ड	कित्ता नं.	कृषि क्षेत्र	बसोबास क्षेत्र	व्यवसायिक क्षेत्र
३९७	गोरखा	गोरखा	नरेश्वर	३	१	५६८	१००	०	०
३९८	गोरखा	गोरखा	नरेश्वर	३	१	५७०	०	१००	०
३९९	गोरखा	गोरखा	नरेश्वर	३	१	५७२	१००	०	०
४००	गोरखा	गोरखा	नरेश्वर	३	१	५७६	०	१००	०
४०१	गोरखा	गोरखा	नरेश्वर	३	१	५७७	०	१००	०
४०२	गोरखा	गोरखा	नरेश्वर	३	१	५७९	०	१००	०
४०३	गोरखा	गोरखा	नरेश्वर	३	१	५८०	०	१००	०
४०४	गोरखा	गोरखा	नरेश्वर	३	१	५८२	१००	०	०
४०५	गोरखा	गोरखा	नरेश्वर	३	१	५८४	०	१००	०
४०६	गोरखा	गोरखा	नरेश्वर	३	१	५८६	१००	०	०
४०७	गोरखा	गोरखा	नरेश्वर	३	१	५८८	१००	०	०
४०८	गोरखा	गोरखा	नरेश्वर	३	१	५९३	१००	०	०
४०९	गोरखा	गोरखा	नरेश्वर	३	१	५९४	१००	०	०
४१०	गोरखा	गोरखा	नरेश्वर	३	१	५९५	०	१००	०
४११	गोरखा	गोरखा	नरेश्वर	३	१	५९६	१००	०	०
४१२	गोरखा	गोरखा	नरेश्वर	३	१	५९७	१००	०	०
४१३	गोरखा	गोरखा	नरेश्वर	३	१	५९८	०	१००	०
४१४	गोरखा	गोरखा	नरेश्वर	५	१	६००	०	१००	०
४१५	गोरखा	गोरखा	नरेश्वर	४	१	६०१	०	१००	०
४१६	गोरखा	गोरखा	नरेश्वर	३	१	६०२	०	१००	०
४१७	गोरखा	गोरखा	नरेश्वर	३	१	६०४	१००	०	०
४१८	गोरखा	गोरखा	नरेश्वर	३	१	६०५	०	१००	०
४१९	गोरखा	गोरखा	नरेश्वर	३	१	६०७	०	१००	०
४२०	गोरखा	गोरखा	नरेश्वर	३	१	६०८	०	१००	०
४२१	गोरखा	गोरखा	नरेश्वर	३	१	६१०	०	१००	०
४२२	गोरखा	गोरखा	नरेश्वर	३	१	६१२	०	१००	०
४२३	गोरखा	गोरखा	नरेश्वर	३	१	६१४	०	१००	०
४२४	गोरखा	गोरखा	नरेश्वर	३	१	६१५	०	१००	०
४२५	गोरखा	गोरखा	नरेश्वर	३	१	६१८	१००	०	०
४२६	गोरखा	गोरखा	नरेश्वर	३	१	६१९	१००	०	०
४२७	गोरखा	गोरखा	नरेश्वर	३	१	६२२	०	१००	०
४२८	गोरखा	गोरखा	नरेश्वर	३	१	६२३	०	१००	०
४२९	गोरखा	गोरखा	नरेश्वर	३	१	६२४	०	१००	०
४३०	गोरखा	गोरखा	नरेश्वर	३	१	६२५	०	१००	०
४३१	गोरखा	गोरखा	नरेश्वर	३	१	६२६	०	१००	०
४३२	गोरखा	गोरखा	नरेश्वर	३	१	६२७	०	१००	०



कृष्ण बहादुर राना मगर  
नगर प्रमुख

गोरखा नगरपालिकाको भू-उपयोग क्षेत्र वर्गीकरण सम्बन्धी मापदण्ड तथा विवरणहरू- २०८२

गोरखा नगरपालिकाको साविक नरेश्वर गा.वि.स. हाल वडा नं. ३ को कित्तागत विवरणहरू									
सि नं.	जिल्ला	स्थानीय तह	साविक गा वि स	हालको वार्ड	साविक वार्ड	कित्ता नं.	कृषि क्षेत्र	बसोबास क्षेत्र	व्यवसायिक क्षेत्र
४३३	गोरखा	गोरखा	नरेश्वर	३	१	६२८	१००	०	०
४३४	गोरखा	गोरखा	नरेश्वर	३	१	६२९	०	१००	०
४३५	गोरखा	गोरखा	नरेश्वर	३	१	६३१	१००	०	०
४३६	गोरखा	गोरखा	नरेश्वर	३	१	६३२	१००	०	०
४३७	गोरखा	गोरखा	नरेश्वर	३	१	६३३	०	१००	०
४३८	गोरखा	गोरखा	नरेश्वर	३	१	६३४	०	१००	०
४३९	गोरखा	गोरखा	नरेश्वर	३	१	६३५	१००	०	०
४४०	गोरखा	गोरखा	नरेश्वर	३	१	६३६	१००	०	०
४४१	गोरखा	गोरखा	नरेश्वर	३	१	६३८	१००	०	०
४४२	गोरखा	गोरखा	नरेश्वर	३	१	६३९	०	१००	०
४४३	गोरखा	गोरखा	नरेश्वर	३	१	६४२	१००	०	०
४४४	गोरखा	गोरखा	नरेश्वर	३	१	६४३	१००	०	०
४४५	गोरखा	गोरखा	नरेश्वर	३	१	६४४	०	१००	०
४४६	गोरखा	गोरखा	नरेश्वर	३	१	६४६	०	१००	०
४४७	गोरखा	गोरखा	नरेश्वर	३	१	६४८	०	१००	०
४४८	गोरखा	गोरखा	नरेश्वर	३	१	६५६	०	१००	०
४४९	गोरखा	गोरखा	नरेश्वर	३	१	६५७	०	१००	०
४५०	गोरखा	गोरखा	नरेश्वर	३	१	६५८	०	१००	०
४५१	गोरखा	गोरखा	नरेश्वर	३	१	६६१	१००	०	०
४५२	गोरखा	गोरखा	नरेश्वर	३	१	६६२	१००	०	०
४५३	गोरखा	गोरखा	नरेश्वर	३	१	६६३	१००	०	०
४५४	गोरखा	गोरखा	नरेश्वर	३	१	६६४	१००	०	०
४५५	गोरखा	गोरखा	नरेश्वर	३	१	६६५	०	१००	०
४५६	गोरखा	गोरखा	नरेश्वर	३	१	६६६	०	१००	०
४५७	गोरखा	गोरखा	नरेश्वर	३	१	६६७	०	१००	०
४५८	गोरखा	गोरखा	नरेश्वर	३	१	६६८	१००	०	०
४५९	गोरखा	गोरखा	नरेश्वर	३	१	६६९	०	१००	०
४६०	गोरखा	गोरखा	नरेश्वर	३	१	६७०	०	१००	०
४६१	गोरखा	गोरखा	नरेश्वर	३	१	६७२	०	१००	०
४६२	गोरखा	गोरखा	नरेश्वर	३	१	६७३	०	१००	०
४६३	गोरखा	गोरखा	नरेश्वर	३	१	६७६	०	१००	०
४६४	गोरखा	गोरखा	नरेश्वर	३	१	६७७	०	१००	०
४६५	गोरखा	गोरखा	नरेश्वर	३	१	६८०	०	१००	०
४६६	गोरखा	गोरखा	नरेश्वर	३	१	६८१	०	१००	०
४६७	गोरखा	गोरखा	नरेश्वर	३	१	६८२	०	१००	०
४६८	गोरखा	गोरखा	नरेश्वर	३	१	६८३	०	१००	०



कृष्ण बहादुर राना मगर  
नगर प्रमुख

गोरखा नगरपालिकाको भू-उपयोग क्षेत्र वर्गीकरण सम्बन्धी मापदण्ड तथा विवरणहरू- २०८२

गोरखा नगरपालिकाको साविक नरेश्वर गा.वि.स. हाल वडा नं. ३ को कित्तागत विवरणहरू									
सि नं.	जिल्ला	स्थानीय तह	साविक गा वि स	हालको वार्ड	साविक वार्ड	कित्ता नं.	कृषि क्षेत्र	बसोबास क्षेत्र	व्यवसायिक क्षेत्र
४६९	गोरखा	गोरखा	नरेश्वर	३	१	६८४	०	१००	०
४७०	गोरखा	गोरखा	नरेश्वर	३	१	६८५	०	१००	०
४७१	गोरखा	गोरखा	नरेश्वर	३	१	६८६	१००	०	०
४७२	गोरखा	गोरखा	नरेश्वर	३	१	६८७	१००	०	०
४७३	गोरखा	गोरखा	नरेश्वर	३	१	६८८	१००	०	०
४७४	गोरखा	गोरखा	नरेश्वर	३	१	६८९	१००	०	०
४७५	गोरखा	गोरखा	नरेश्वर	३	१	६९०	१००	०	०
४७६	गोरखा	गोरखा	नरेश्वर	३	१	६९१	१००	०	०
४७७	गोरखा	गोरखा	नरेश्वर	३	१	६९२	१००	०	०
४७८	गोरखा	गोरखा	नरेश्वर	३	१	६९३	१००	०	०
४७९	गोरखा	गोरखा	नरेश्वर	३	१	६९४	१००	०	०
४८०	गोरखा	गोरखा	नरेश्वर	३	१	६९५	१००	०	०
४८१	गोरखा	गोरखा	नरेश्वर	३	१	६९६	१००	०	०
४८२	गोरखा	गोरखा	नरेश्वर	३	१	६९७	१००	०	०
४८३	गोरखा	गोरखा	नरेश्वर	३	१	६९८	१००	०	०
४८४	गोरखा	गोरखा	नरेश्वर	३	१	६९९	०	१००	०
४८५	गोरखा	गोरखा	नरेश्वर	३	१	७००	०	१००	०
४८६	गोरखा	गोरखा	नरेश्वर	३	१	७०१	०	१००	०
४८७	गोरखा	गोरखा	नरेश्वर	३	१	७०२	०	१००	०
४८८	गोरखा	गोरखा	नरेश्वर	३	१	७०३	०	१००	०
४८९	गोरखा	गोरखा	नरेश्वर	३	१	७०४	०	१००	०
४९०	गोरखा	गोरखा	नरेश्वर	३	१	७०५	०	१००	०
४९१	गोरखा	गोरखा	नरेश्वर	३	१	७०६	०	१००	०
४९२	गोरखा	गोरखा	नरेश्वर	३	१	७०७	०	१००	०
४९३	गोरखा	गोरखा	नरेश्वर	३	१	७०८	०	१००	०
४९४	गोरखा	गोरखा	नरेश्वर	३	१	७०९	०	१००	०
४९५	गोरखा	गोरखा	नरेश्वर	३	१	७१०	०	१००	०
४९६	गोरखा	गोरखा	नरेश्वर	३	१	७११	०	१००	०
४९७	गोरखा	गोरखा	नरेश्वर	३	१	७१२	०	१००	०
४९८	गोरखा	गोरखा	नरेश्वर	३	१	७१३	०	१००	०
४९९	गोरखा	गोरखा	नरेश्वर	३	१	७१४	०	१००	०
५००	गोरखा	गोरखा	नरेश्वर	३	१	७१५	०	१००	०
५०१	गोरखा	गोरखा	नरेश्वर	३	१	७१६	०	१००	०
५०२	गोरखा	गोरखा	नरेश्वर	३	१	७१७	०	१००	०
५०३	गोरखा	गोरखा	नरेश्वर	३	१	७१८	०	१००	०
५०४	गोरखा	गोरखा	नरेश्वर	३	१	७१९	१००	०	०



कृष्ण बहादुर राना मगर  
नगर प्रमुख

गोरखा नगरपालिकाको भू-उपयोग क्षेत्र वर्गीकरण सम्बन्धी मापदण्ड तथा विवरणहरू- २०८२

गोरखा नगरपालिकाको साविक नरेश्वर गा.वि.स. हाल वडा नं. ३ को कित्तागत विवरणहरू									
सि नं.	जिल्ला	स्थानीय तह	साविक गा वि स	हालको वार्ड	साविक वार्ड	कित्ता नं.	कृषि क्षेत्र	बसोबास क्षेत्र	व्यवसायिक क्षेत्र
५०५	गोरखा	गोरखा	नरेश्वर	३	१	७२०	०	१००	०
५०६	गोरखा	गोरखा	नरेश्वर	३	१	७२१	०	१००	०
५०७	गोरखा	गोरखा	नरेश्वर	३	१	७२६	१००	०	०
५०८	गोरखा	गोरखा	नरेश्वर	३	१	७२७	१००	०	०
५०९	गोरखा	गोरखा	नरेश्वर	३	१	७२९	१००	०	०
५१०	गोरखा	गोरखा	नरेश्वर	३	१	७३०	०	१००	०
५११	गोरखा	गोरखा	नरेश्वर	३	१	७३२	१००	०	०
५१२	गोरखा	गोरखा	नरेश्वर	३	१	७३९	०	१००	०
५१३	गोरखा	गोरखा	नरेश्वर	३	१	७४३	०	१००	०
५१४	गोरखा	गोरखा	नरेश्वर	३	१	७४५	१००	०	०
५१५	गोरखा	गोरखा	नरेश्वर	३	१	७४६	१००	०	०
५१६	गोरखा	गोरखा	नरेश्वर	३	१	७४७	१००	०	०
५१७	गोरखा	गोरखा	नरेश्वर	३	१	७४८	०	१००	०
५१८	गोरखा	गोरखा	नरेश्वर	३	१	७५१	०	१००	०
५१९	गोरखा	गोरखा	नरेश्वर	३	१	७५२	०	१००	०
५२०	गोरखा	गोरखा	नरेश्वर	३	१	७५३	१००	०	०
५२१	गोरखा	गोरखा	नरेश्वर	३	१	७५४	१००	०	०
५२२	गोरखा	गोरखा	नरेश्वर	३	१	७५५	०	१००	०
५२३	गोरखा	गोरखा	नरेश्वर	३	१	७५६	०	१००	०
५२४	गोरखा	गोरखा	नरेश्वर	३	१	७५७	१००	०	०
५२५	गोरखा	गोरखा	नरेश्वर	३	१	७५८	१००	०	०
५२६	गोरखा	गोरखा	नरेश्वर	३	१	७५९	०	१००	०
५२७	गोरखा	गोरखा	नरेश्वर	३	१	७६०	१००	०	०
५२८	गोरखा	गोरखा	नरेश्वर	३	१	७६१	१००	०	०
५२९	गोरखा	गोरखा	नरेश्वर	३	१	७६२	०	१००	०
५३०	गोरखा	गोरखा	नरेश्वर	३	१	७६३	०	१००	०
५३१	गोरखा	गोरखा	नरेश्वर	३	१	७६४	०	१००	०
५३२	गोरखा	गोरखा	नरेश्वर	३	१	७६५	०	१००	०
५३३	गोरखा	गोरखा	नरेश्वर	३	१	७६६	०	१००	०
५३४	गोरखा	गोरखा	नरेश्वर	३	१	७६९	०	१००	०
५३५	गोरखा	गोरखा	नरेश्वर	३	१	७७१	०	१००	०
५३६	गोरखा	गोरखा	नरेश्वर	३	१	७७२	०	१००	०
५३७	गोरखा	गोरखा	नरेश्वर	३	१	७७५	९४	६	०
५३८	गोरखा	गोरखा	नरेश्वर	३	१	७७६	०	१००	०
५३९	गोरखा	गोरखा	नरेश्वर	३	१	७७७	१००	०	०
५४०	गोरखा	गोरखा	नरेश्वर	३	१	७७८	१००	०	०



कृष्ण बहादुर राना मगर  
नगर प्रमुख

गोरखा नगरपालिकाको भू-उपयोग क्षेत्र वर्गीकरण सम्बन्धी मापदण्ड तथा विवरणहरू- २०८२

गोरखा नगरपालिकाको साविक नरेश्वर गा.वि.स. हाल वडा नं. ३ को कित्तागत विवरणहरू									
सि नं.	जिल्ला	स्थानीय तह	साविक गा वि स	हालको वार्ड	साविक वार्ड	कित्ता नं.	कृषि क्षेत्र	बसोबास क्षेत्र	व्यवसायिक क्षेत्र
५४१	गोरखा	गोरखा	नरेश्वर	३	१	७७९	०	१००	०
५४२	गोरखा	गोरखा	नरेश्वर	३	१	७८१	०	१००	०
५४३	गोरखा	गोरखा	नरेश्वर	३	१	७८२	१००	०	०
५४४	गोरखा	गोरखा	नरेश्वर	३	१	७८३	१००	०	०
५४५	गोरखा	गोरखा	नरेश्वर	३	१	७८४	१००	०	०
५४६	गोरखा	गोरखा	नरेश्वर	३	१	७८६	०	१००	०
५४७	गोरखा	गोरखा	नरेश्वर	३	१	८८७	०	१००	०
५४८	गोरखा	गोरखा	नरेश्वर	३	१	८८८	१००	०	०
५४९	गोरखा	गोरखा	नरेश्वर	३	१	८९१	०	१००	०
५५०	गोरखा	गोरखा	नरेश्वर	३	१	८९३	०	१००	०
५५१	गोरखा	गोरखा	नरेश्वर	३	१	८९४	०	१००	०
५५२	गोरखा	गोरखा	नरेश्वर	३	१	८९५	०	१००	०
५५३	गोरखा	गोरखा	नरेश्वर	३	१	८९६	०	१००	०
५५४	गोरखा	गोरखा	नरेश्वर	३	१	८९८	४९	५१	०
५५५	गोरखा	गोरखा	नरेश्वर	३	१	९००	०	१००	०
५५६	गोरखा	गोरखा	नरेश्वर	३	१	९०१	०	१००	०
५५७	गोरखा	गोरखा	नरेश्वर	३	१	९०२	०	१००	०
५५८	गोरखा	गोरखा	नरेश्वर	३	१	९०३	१००	०	०
५५९	गोरखा	गोरखा	नरेश्वर	३	१	९०४	१००	०	०
५६०	गोरखा	गोरखा	नरेश्वर	३	१	९०५	१००	०	०
५६१	गोरखा	गोरखा	नरेश्वर	३	१	९०६	१००	०	०
५६२	गोरखा	गोरखा	नरेश्वर	३	१	९०७	०	१००	०
५६३	गोरखा	गोरखा	नरेश्वर	३	१	९०८	०	१००	०
५६४	गोरखा	गोरखा	नरेश्वर	३	१	९०९	०	१००	०
५६५	गोरखा	गोरखा	नरेश्वर	३	१	९१०	०	१००	०
५६६	गोरखा	गोरखा	नरेश्वर	३	१	९११	०	१००	०
५६७	गोरखा	गोरखा	नरेश्वर	३	१	९१२	०	१००	०
५६८	गोरखा	गोरखा	नरेश्वर	३	१	९१४	०	१००	०
५६९	गोरखा	गोरखा	नरेश्वर	३	१	९१८	०	१००	०
५७०	गोरखा	गोरखा	नरेश्वर	३	१	९१९	०	१००	०
५७१	गोरखा	गोरखा	नरेश्वर	३	१	९२०	०	१००	०
५७२	गोरखा	गोरखा	नरेश्वर	३	१	९२१	०	१००	०
५७३	गोरखा	गोरखा	नरेश्वर	३	१	९२२	०	१००	०
५७४	गोरखा	गोरखा	नरेश्वर	३	१	९२३	०	१००	०
५७५	गोरखा	गोरखा	नरेश्वर	३	१	९२४	०	१००	०
५७६	गोरखा	गोरखा	नरेश्वर	३	१	९२५	०	१००	०



कृष्ण बहादुर राना मगर  
नगर प्रमुख

गोरखा नगरपालिकाको भू-उपयोग क्षेत्र वर्गीकरण सम्बन्धी मापदण्ड तथा विवरणहरू- २०८२

गोरखा नगरपालिकाको साविक नरेश्वर गा.वि.स. हाल वडा नं. ३ को कित्तागत विवरणहरू									
सि नं.	जिल्ला	स्थानीय तह	साविक गा वि स	हालको वार्ड	साविक वार्ड	कित्ता नं.	कृषि क्षेत्र	बसोबास क्षेत्र	व्यवसायिक क्षेत्र
५७७	गोरखा	गोरखा	नरेश्वर	३	१	९२६	०	१००	०
५७८	गोरखा	गोरखा	नरेश्वर	३	१	९२७	०	१००	०
५७९	गोरखा	गोरखा	नरेश्वर	३	१	९२८	०	१००	०
५८०	गोरखा	गोरखा	नरेश्वर	३	१	९३१	०	१००	०
५८१	गोरखा	गोरखा	नरेश्वर	३	१	९३२	०	१००	०
५८२	गोरखा	गोरखा	नरेश्वर	३	१	९३३	०	१००	०
५८३	गोरखा	गोरखा	नरेश्वर	३	१	९३४	१००	०	०
५८४	गोरखा	गोरखा	नरेश्वर	३	१	९३५	१००	०	०
५८५	गोरखा	गोरखा	नरेश्वर	३	१	९३६	०	१००	०
५८६	गोरखा	गोरखा	नरेश्वर	३	१	९३७	०	१००	०
५८७	गोरखा	गोरखा	नरेश्वर	३	१	९३८	०	१००	०
५८८	गोरखा	गोरखा	नरेश्वर	३	१	९३९	०	१००	०
५८९	गोरखा	गोरखा	नरेश्वर	३	१	९४०	०	१००	०
५९०	गोरखा	गोरखा	नरेश्वर	३	१	९४२	०	१००	०
५९१	गोरखा	गोरखा	नरेश्वर	३	१	९४३	०	१००	०
५९२	गोरखा	गोरखा	नरेश्वर	३	१	९४४	०	१००	०
५९३	गोरखा	गोरखा	नरेश्वर	३	१	९४७	६९	३१	०
५९४	गोरखा	गोरखा	नरेश्वर	३	१	९४८	०	१००	०
५९५	गोरखा	गोरखा	नरेश्वर	३	१	९५०	१००	०	०
५९६	गोरखा	गोरखा	नरेश्वर	३	१	९५१	१००	०	०
५९७	गोरखा	गोरखा	नरेश्वर	३	१	९५२	१००	०	०
५९८	गोरखा	गोरखा	नरेश्वर	३	१	९५३	०	१००	०
५९९	गोरखा	गोरखा	नरेश्वर	३	१	९५४	०	१००	०
६००	गोरखा	गोरखा	नरेश्वर	३	१	९५५	०	१००	०
६०१	गोरखा	गोरखा	नरेश्वर	३	१	९५६	१००	०	०
६०२	गोरखा	गोरखा	नरेश्वर	३	१	९५७	१००	०	०
६०३	गोरखा	गोरखा	नरेश्वर	३	१	९५८	१००	०	०
६०४	गोरखा	गोरखा	नरेश्वर	३	१	९६०	१००	०	०
६०५	गोरखा	गोरखा	नरेश्वर	३	१	९६१	०	१००	०
६०६	गोरखा	गोरखा	नरेश्वर	३	१	९६२	०	१००	०
६०७	गोरखा	गोरखा	नरेश्वर	३	१	९६३	०	१००	०
६०८	गोरखा	गोरखा	नरेश्वर	३	१	९६४	०	१००	०
६०९	गोरखा	गोरखा	नरेश्वर	३	१	९६५	०	१००	०
६१०	गोरखा	गोरखा	नरेश्वर	३	१	९६६	१००	०	०
६११	गोरखा	गोरखा	नरेश्वर	३	१	९६७	१००	०	०
६१२	गोरखा	गोरखा	नरेश्वर	३	१	९६८	१००	०	०



कृष्ण बहादुर राना मगर  
नगर प्रमुख

गोरखा नगरपालिकाको भू-उपयोग क्षेत्र वर्गीकरण सम्बन्धी मापदण्ड तथा विवरणहरू- २०८२

गोरखा नगरपालिकाको साविक नरेश्वर गा.वि.स. हाल वडा नं. ३ को कित्तागत विवरणहरू									
सि नं.	जिल्ला	स्थानीय तह	साविक गा वि स	हालको वार्ड	साविक वार्ड	कित्ता नं.	कृषि क्षेत्र	बसोबास क्षेत्र	व्यवसायिक क्षेत्र
६१३	गोरखा	गोरखा	नरेश्वर	३	१	९६९	०	१००	०
६१४	गोरखा	गोरखा	नरेश्वर	३	१	९७०	०	१००	०
६१५	गोरखा	गोरखा	नरेश्वर	३	१	९७१	१००	०	०
६१६	गोरखा	गोरखा	नरेश्वर	३	१	९७२	१००	०	०
६१७	गोरखा	गोरखा	नरेश्वर	३	१	९७३	१००	०	०
६१८	गोरखा	गोरखा	नरेश्वर	३	१	९७४	१००	०	०
६१९	गोरखा	गोरखा	नरेश्वर	३	१	९७५	१००	०	०
६२०	गोरखा	गोरखा	नरेश्वर	३	१	९७६	१००	०	०
६२१	गोरखा	गोरखा	नरेश्वर	३	१	९७७	१००	०	०
६२२	गोरखा	गोरखा	नरेश्वर	३	१	९७८	१००	०	०
६२३	गोरखा	गोरखा	नरेश्वर	३	१	९७९	१००	०	०
६२४	गोरखा	गोरखा	नरेश्वर	३	१	९८०	१००	०	०
६२५	गोरखा	गोरखा	नरेश्वर	३	१	९८१	१००	०	०
६२६	गोरखा	गोरखा	नरेश्वर	३	१	९८२	१००	०	०
६२७	गोरखा	गोरखा	नरेश्वर	३	१	९८३	१००	०	०
६२८	गोरखा	गोरखा	नरेश्वर	३	१	९८४	१००	०	०
६२९	गोरखा	गोरखा	नरेश्वर	३	१	९८५	१००	०	०
६३०	गोरखा	गोरखा	नरेश्वर	३	१	९८७	०	१००	०
६३१	गोरखा	गोरखा	नरेश्वर	३	१	९९१	०	१००	०
६३२	गोरखा	गोरखा	नरेश्वर	३	१	९९५	०	१००	०
६३३	गोरखा	गोरखा	नरेश्वर	३	१	९९६	०	१००	०
६३४	गोरखा	गोरखा	नरेश्वर	३	१	९९८	०	१००	०
६३५	गोरखा	गोरखा	नरेश्वर	३	१	९९९	०	१००	०
६३६	गोरखा	गोरखा	नरेश्वर	३	१	१००१	०	१००	०
६३७	गोरखा	गोरखा	नरेश्वर	३	१	१००३	०	१००	०
६३८	गोरखा	गोरखा	नरेश्वर	३	१	१००५	०	१००	०
६३९	गोरखा	गोरखा	नरेश्वर	३	१	१००८	०	१००	०
६४०	गोरखा	गोरखा	नरेश्वर	३	१	१००९	०	१००	०
६४१	गोरखा	गोरखा	नरेश्वर	३	१	१०१३	०	१००	०
६४२	गोरखा	गोरखा	नरेश्वर	३	१	१०१४	०	१००	०
६४३	गोरखा	गोरखा	नरेश्वर	३	१	१०१५	०	१००	०
६४४	गोरखा	गोरखा	नरेश्वर	३	१	१०१६	०	१००	०
६४५	गोरखा	गोरखा	नरेश्वर	३	१	१०२०	०	१००	०
६४६	गोरखा	गोरखा	नरेश्वर	३	१	१०२२	०	१००	०
६४७	गोरखा	गोरखा	नरेश्वर	३	१	१०२३	०	१००	०
६४८	गोरखा	गोरखा	नरेश्वर	३	१	१०२५	०	१००	०



कृष्ण बहादुर राना मगर  
नगर प्रमुख

गोरखा नगरपालिकाको भू-उपयोग क्षेत्र वर्गीकरण सम्बन्धी मापदण्ड तथा विवरणहरू- २०८२

गोरखा नगरपालिकाको साविक नरेश्वर गा.वि.स. हाल वडा नं. ३ को कित्तागत विवरणहरू									
सि नं.	जिल्ला	स्थानीय तह	साविक गा वि स	हालको वार्ड	साविक वार्ड	कित्ता नं.	कृषि क्षेत्र	बसोबास क्षेत्र	व्यवसायिक क्षेत्र
६४९	गोरखा	गोरखा	नरेश्वर	३	१	१०२९	०	१००	०
६५०	गोरखा	गोरखा	नरेश्वर	३	१	१०३१	०	१००	०
६५१	गोरखा	गोरखा	नरेश्वर	३	१	१०३३	०	१००	०
६५२	गोरखा	गोरखा	नरेश्वर	३	१	१०३५	०	१००	०
६५३	गोरखा	गोरखा	नरेश्वर	३	१	१०३६	०	१००	०
६५४	गोरखा	गोरखा	नरेश्वर	३	१	१०३७	०	१००	०
६५५	गोरखा	गोरखा	नरेश्वर	३	१	१०३८	०	१००	०
६५६	गोरखा	गोरखा	नरेश्वर	३	१	१०३९	०	१००	०
६५७	गोरखा	गोरखा	नरेश्वर	३	१	१०४०	१००	०	०
६५८	गोरखा	गोरखा	नरेश्वर	३	१	१०४१	१००	०	०
६५९	गोरखा	गोरखा	नरेश्वर	३	१	१०४२	०	१००	०
६६०	गोरखा	गोरखा	नरेश्वर	३	१	१०४३	०	१००	०
६६१	गोरखा	गोरखा	नरेश्वर	३	१	१०४४	०	१००	०
६६२	गोरखा	गोरखा	नरेश्वर	३	१	१०४५	०	१००	०
६६३	गोरखा	गोरखा	नरेश्वर	३	१	१०४६	१००	०	०
६६४	गोरखा	गोरखा	नरेश्वर	३	१	१०४७	१००	०	०
६६५	गोरखा	गोरखा	नरेश्वर	३	१	१०५०	०	१००	०
६६६	गोरखा	गोरखा	नरेश्वर	३	१	१०५२	०	१००	०
६६७	गोरखा	गोरखा	नरेश्वर	३	१	१०५३	०	१००	०
६६८	गोरखा	गोरखा	नरेश्वर	३	१	१०५४	०	१००	०
६६९	गोरखा	गोरखा	नरेश्वर	३	१	१०५८	०	१००	०
६७०	गोरखा	गोरखा	नरेश्वर	३	१	१०५९	०	१००	०
६७१	गोरखा	गोरखा	नरेश्वर	३	१	१०६३	१००	०	०
६७२	गोरखा	गोरखा	नरेश्वर	३	१	१०६४	१००	०	०
६७३	गोरखा	गोरखा	नरेश्वर	३	१	१०६५	१००	०	०
६७४	गोरखा	गोरखा	नरेश्वर	३	१	१०६६	१००	०	०
६७५	गोरखा	गोरखा	नरेश्वर	३	१	१०६७	१००	०	०
६७६	गोरखा	गोरखा	नरेश्वर	३	१	१०६८	०	१००	०
६७७	गोरखा	गोरखा	नरेश्वर	३	१	१०६९	०	१००	०
६७८	गोरखा	गोरखा	नरेश्वर	३	१	१०७०	०	१००	०
६७९	गोरखा	गोरखा	नरेश्वर	३	१	१०७१	०	१००	०
६८०	गोरखा	गोरखा	नरेश्वर	३	१	१०७२	०	१००	०
६८१	गोरखा	गोरखा	नरेश्वर	३	१	१०७३	०	१००	०
६८२	गोरखा	गोरखा	नरेश्वर	३	१	१०७४	१००	०	०
६८३	गोरखा	गोरखा	नरेश्वर	३	१	१०७५	१००	०	०
६८४	गोरखा	गोरखा	नरेश्वर	३	१	१०७६	०	१००	०



कृष्ण बहादुर राना मगर  
नगर प्रमुख

गोरखा नगरपालिकाको भू-उपयोग क्षेत्र वर्गीकरण सम्बन्धी मापदण्ड तथा विवरणहरू- २०८२

गोरखा नगरपालिकाको साविक नरेश्वर गा.वि.स. हाल वडा नं. ३ को कित्तागत विवरणहरू									
सि नं.	जिल्ला	स्थानीय तह	साविक गा वि स	हालको वार्ड	साविक वार्ड	कित्ता नं.	कृषि क्षेत्र	बसोबास क्षेत्र	व्यवसायिक क्षेत्र
६८५	गोरखा	गोरखा	नरेश्वर	३	१	१०७८	०	१००	०
६८६	गोरखा	गोरखा	नरेश्वर	३	१	१०७९	०	१००	०
६८७	गोरखा	गोरखा	नरेश्वर	३	१	१०८०	०	१००	०
६८८	गोरखा	गोरखा	नरेश्वर	३	१	१०८१	०	१००	०
६८९	गोरखा	गोरखा	नरेश्वर	३	१	१०८२	०	१००	०
६९०	गोरखा	गोरखा	नरेश्वर	३	१	१०८४	०	१००	०
६९१	गोरखा	गोरखा	नरेश्वर	३	१	१०८५	०	१००	०
६९२	गोरखा	गोरखा	नरेश्वर	३	१	१०८६	०	१००	०
६९३	गोरखा	गोरखा	नरेश्वर	३	१	१०८७	०	१००	०
६९४	गोरखा	गोरखा	नरेश्वर	३	१	१०८९	०	१००	०
६९५	गोरखा	गोरखा	नरेश्वर	३	१	१०९१	१००	०	०
६९६	गोरखा	गोरखा	नरेश्वर	३	१	१०९२	१००	०	०
६९७	गोरखा	गोरखा	नरेश्वर	३	१	१०९४	०	१००	०
६९८	गोरखा	गोरखा	नरेश्वर	३	१	१०९७	१००	०	०
६९९	गोरखा	गोरखा	नरेश्वर	३	१	१०९८	१००	०	०
७००	गोरखा	गोरखा	नरेश्वर	३	१	११००	१००	०	०
७०१	गोरखा	गोरखा	नरेश्वर	३	१	११०१	१००	०	०
७०२	गोरखा	गोरखा	नरेश्वर	३	१	११०२	०	१००	०
७०३	गोरखा	गोरखा	नरेश्वर	३	१	११०३	०	१००	०
७०४	गोरखा	गोरखा	नरेश्वर	३	१	११११	१००	०	०
७०५	गोरखा	गोरखा	नरेश्वर	३	१	१११२	१००	०	०
७०६	गोरखा	गोरखा	नरेश्वर	३	१	१११४	१००	०	०
७०७	गोरखा	गोरखा	नरेश्वर	३	१	१११५	०	१००	०
७०८	गोरखा	गोरखा	नरेश्वर	३	१	१११७	१००	०	०
७०९	गोरखा	गोरखा	नरेश्वर	३	१	११२०	०	१००	०
७१०	गोरखा	गोरखा	नरेश्वर	३	१	११२३	०	१००	०
७११	गोरखा	गोरखा	नरेश्वर	३	१	११२४	०	१००	०
७१२	गोरखा	गोरखा	नरेश्वर	३	१	११२५	१००	०	०
७१३	गोरखा	गोरखा	नरेश्वर	३	१	११२६	१००	०	०
७१४	गोरखा	गोरखा	नरेश्वर	३	१	११२७	१००	०	०
७१५	गोरखा	गोरखा	नरेश्वर	३	१	११२८	१००	०	०
७१६	गोरखा	गोरखा	नरेश्वर	३	१	११२९	१००	०	०
७१७	गोरखा	गोरखा	नरेश्वर	३	१	११३१	१००	०	०
७१८	गोरखा	गोरखा	नरेश्वर	३	१	११३२	०	१००	०
७१९	गोरखा	गोरखा	नरेश्वर	३	१	११३४	०	१००	०
७२०	गोरखा	गोरखा	नरेश्वर	३	१	११३५	१००	०	०



कृष्ण बहादुर राना मगर  
नगर प्रमुख

गोरखा नगरपालिकाको भू-उपयोग क्षेत्र वर्गीकरण सम्बन्धी मापदण्ड तथा विवरणहरू- २०८२

गोरखा नगरपालिकाको साविक नरेश्वर गा.वि.स. हाल वडा नं. ३ को कित्तागत विवरणहरू									
सि नं.	जिल्ला	स्थानीय तह	साविक गा वि स	हालको वार्ड	साविक वार्ड	कित्ता नं.	कृषि क्षेत्र	बसोबास क्षेत्र	व्यवसायिक क्षेत्र
७२१	गोरखा	गोरखा	नरेश्वर	३	१	११३७	०	१००	०
७२२	गोरखा	गोरखा	नरेश्वर	३	१	११४०	०	१००	०
७२३	गोरखा	गोरखा	नरेश्वर	३	१	११४१	०	१००	०
७२४	गोरखा	गोरखा	नरेश्वर	३	१	११४२	०	१००	०
७२५	गोरखा	गोरखा	नरेश्वर	३	१	११४३	०	१००	०
७२६	गोरखा	गोरखा	नरेश्वर	३	१	११४४	०	१००	०
७२७	गोरखा	गोरखा	नरेश्वर	३	१	११४५	०	१००	०
७२८	गोरखा	गोरखा	नरेश्वर	३	१	११४६	०	१००	०
७२९	गोरखा	गोरखा	नरेश्वर	३	१	११४७	०	१००	०
७३०	गोरखा	गोरखा	नरेश्वर	३	१	११४८	०	१००	०
७३१	गोरखा	गोरखा	नरेश्वर	३	१	११४९	०	१००	०
७३२	गोरखा	गोरखा	नरेश्वर	३	१	११५०	०	१००	०
७३३	गोरखा	गोरखा	नरेश्वर	३	१	११५१	०	१००	०
७३४	गोरखा	गोरखा	नरेश्वर	३	१	११५३	०	१००	०
७३५	गोरखा	गोरखा	नरेश्वर	३	१	११५४	०	१००	०
७३६	गोरखा	गोरखा	नरेश्वर	३	१	११५५	०	१००	०
७३७	गोरखा	गोरखा	नरेश्वर	३	१	११५६	०	१००	०
७३८	गोरखा	गोरखा	नरेश्वर	३	१	११५७	१००	०	०
७३९	गोरखा	गोरखा	नरेश्वर	३	१	११५८	१००	०	०
७४०	गोरखा	गोरखा	नरेश्वर	३	१	११५९	१००	०	०
७४१	गोरखा	गोरखा	नरेश्वर	३	१	११६०	१००	०	०
७४२	गोरखा	गोरखा	नरेश्वर	३	१	११६१	१००	०	०
७४३	गोरखा	गोरखा	नरेश्वर	३	१	११६२	०	१००	०
७४४	गोरखा	गोरखा	नरेश्वर	३	१	११६३	०	१००	०
७४५	गोरखा	गोरखा	नरेश्वर	३	१	११६४	०	१००	०
७४६	गोरखा	गोरखा	नरेश्वर	३	१	११६५	०	१००	०
७४७	गोरखा	गोरखा	नरेश्वर	३	१	११६६	०	१००	०
७४८	गोरखा	गोरखा	नरेश्वर	३	१	११६७	०	१००	०
७४९	गोरखा	गोरखा	नरेश्वर	३	१	११६८	०	१००	०
७५०	गोरखा	गोरखा	नरेश्वर	३	१	११६९	१००	०	०
७५१	गोरखा	गोरखा	नरेश्वर	३	१	११७०	१००	०	०
७५२	गोरखा	गोरखा	नरेश्वर	३	१	११७१	०	१००	०
७५३	गोरखा	गोरखा	नरेश्वर	३	१	११७२	०	१००	०
७५४	गोरखा	गोरखा	नरेश्वर	३	१	११७६	०	१००	०
७५५	गोरखा	गोरखा	नरेश्वर	३	१	११७८	०	१००	०
७५६	गोरखा	गोरखा	नरेश्वर	३	१	११८०	१००	०	०



कृष्ण बहादुर राना मगर  
नगर प्रमुख

गोरखा नगरपालिकाको भू-उपयोग क्षेत्र वर्गीकरण सम्बन्धी मापदण्ड तथा विवरणहरू- २०८२

गोरखा नगरपालिकाको साविक नरेश्वर गा.वि.स. हाल वडा नं. ३ को कित्तागत विवरणहरू									
सि नं.	जिल्ला	स्थानीय तह	साविक गा वि स	हालको वार्ड	साविक वार्ड	कित्ता नं.	कृषि क्षेत्र	बसोबास क्षेत्र	व्यवसायिक क्षेत्र
७५७	गोरखा	गोरखा	नरेश्वर	३	१	११८१	१००	०	०
७५८	गोरखा	गोरखा	नरेश्वर	३	१	११८३	०	१००	०
७५९	गोरखा	गोरखा	नरेश्वर	३	१	११८५	०	१००	०
७६०	गोरखा	गोरखा	नरेश्वर	३	१	११८७	१००	०	०
७६१	गोरखा	गोरखा	नरेश्वर	३	१	११८८	१००	०	०
७६२	गोरखा	गोरखा	नरेश्वर	३	१	११८९	१००	०	०
७६३	गोरखा	गोरखा	नरेश्वर	३	१	११९३	०	१००	०
७६४	गोरखा	गोरखा	नरेश्वर	३	१	११९४	०	१००	०
७६५	गोरखा	गोरखा	नरेश्वर	३	१	११९५	०	१००	०
७६६	गोरखा	गोरखा	नरेश्वर	३	१	११९६	०	१००	०
७६७	गोरखा	गोरखा	नरेश्वर	३	१	११९७	०	१००	०
७६८	गोरखा	गोरखा	नरेश्वर	३	१	११९९	०	१००	०
७६९	गोरखा	गोरखा	नरेश्वर	३	१	१२००	०	१००	०
७७०	गोरखा	गोरखा	नरेश्वर	३	१	१२०१	०	१००	०
७७१	गोरखा	गोरखा	नरेश्वर	३	१	१२०२	०	१००	०
७७२	गोरखा	गोरखा	नरेश्वर	३	१	१२०४	०	१००	०
७७३	गोरखा	गोरखा	नरेश्वर	३	१	१२०५	०	१००	०
७७४	गोरखा	गोरखा	नरेश्वर	३	१	१२०६	०	१००	०
७७५	गोरखा	गोरखा	नरेश्वर	३	१	१२०७	१००	०	०
७७६	गोरखा	गोरखा	नरेश्वर	३	१	१२०८	०	१००	०
७७७	गोरखा	गोरखा	नरेश्वर	३	१	१२०९	०	१००	०
७७८	गोरखा	गोरखा	नरेश्वर	३	१	१२१०	०	१००	०
७७९	गोरखा	गोरखा	नरेश्वर	३	१	१२११	०	१००	०
७८०	गोरखा	गोरखा	नरेश्वर	३	१	१२१२	०	१००	०
७८१	गोरखा	गोरखा	नरेश्वर	३	१	१२१३	१००	०	०
७८२	गोरखा	गोरखा	नरेश्वर	३	१	१२१४	१००	०	०
७८३	गोरखा	गोरखा	नरेश्वर	३	१	१२१५	१००	०	०
७८४	गोरखा	गोरखा	नरेश्वर	३	१	१२१६	०	१००	०
७८५	गोरखा	गोरखा	नरेश्वर	३	१	१२१७	०	१००	०
७८६	गोरखा	गोरखा	नरेश्वर	३	१	१२१८	०	१००	०
७८७	गोरखा	गोरखा	नरेश्वर	३	१	१२१९	१००	०	०
७८८	गोरखा	गोरखा	नरेश्वर	३	१	१२२०	१००	०	०
७८९	गोरखा	गोरखा	नरेश्वर	३	१	१२२१	१००	०	०
७९०	गोरखा	गोरखा	नरेश्वर	३	१	१२२२	१००	०	०
७९१	गोरखा	गोरखा	नरेश्वर	३	१	१२२३	१००	०	०
७९२	गोरखा	गोरखा	नरेश्वर	३	१	१२२४	०	१००	०



कृष्ण बहादुर राना मगर  
नगर प्रमुख

गोरखा नगरपालिकाको भू-उपयोग क्षेत्र वर्गीकरण सम्बन्धी मापदण्ड तथा विवरणहरू- २०८२

गोरखा नगरपालिकाको साविक नरेश्वर गा.वि.स. हाल वडा नं. ३ को कित्तागत विवरणहरू									
सि नं.	जिल्ला	स्थानीय तह	साविक गा वि स	हालको वार्ड	साविक वार्ड	कित्ता नं.	कृषि क्षेत्र	बसोबास क्षेत्र	व्यवसायिक क्षेत्र
७९३	गोरखा	गोरखा	नरेश्वर	३	१	१२२५	०	१००	०
७९४	गोरखा	गोरखा	नरेश्वर	३	१	१२२६	८९	११	०
७९५	गोरखा	गोरखा	नरेश्वर	३	१	१२२७	०	१००	०
७९६	गोरखा	गोरखा	नरेश्वर	३	१	१२२८	०	१००	०
७९७	गोरखा	गोरखा	नरेश्वर	३	१	१२२९	०	१००	०
७९८	गोरखा	गोरखा	नरेश्वर	३	१	१२३२	१००	०	०
७९९	गोरखा	गोरखा	नरेश्वर	३	१	१२३३	१००	०	०
८००	गोरखा	गोरखा	नरेश्वर	३	१	१२३४	१००	०	०
८०१	गोरखा	गोरखा	नरेश्वर	३	१	१२३५	१००	०	०
८०२	गोरखा	गोरखा	नरेश्वर	३	१	१२३८	१००	०	०
८०३	गोरखा	गोरखा	नरेश्वर	३	१	१२३९	१००	०	०
८०४	गोरखा	गोरखा	नरेश्वर	३	१	१२४३	१००	०	०
८०५	गोरखा	गोरखा	नरेश्वर	३	१	१२४४	१००	०	०
८०६	गोरखा	गोरखा	नरेश्वर	३	१	१२४५	०	१००	०
८०७	गोरखा	गोरखा	नरेश्वर	३	१	१२४६	०	१००	०
८०८	गोरखा	गोरखा	नरेश्वर	३	१	१२४७	०	१००	०
८०९	गोरखा	गोरखा	नरेश्वर	३	१	१२४८	०	१००	०
८१०	गोरखा	गोरखा	नरेश्वर	३	१	१२४९	१००	०	०
८११	गोरखा	गोरखा	नरेश्वर	३	१	१२५१	१००	०	०
८१२	गोरखा	गोरखा	नरेश्वर	३	१	१२५३	०	१००	०
८१३	गोरखा	गोरखा	नरेश्वर	३	१	१२५४	०	१००	०
८१४	गोरखा	गोरखा	नरेश्वर	३	१	१२५५	१००	०	०
८१५	गोरखा	गोरखा	नरेश्वर	३	१	१२५६	१००	०	०
८१६	गोरखा	गोरखा	नरेश्वर	३	१	१२५७	१००	०	०
८१७	गोरखा	गोरखा	नरेश्वर	३	१	१२५८	०	१००	०
८१८	गोरखा	गोरखा	नरेश्वर	३	१	१२५९	०	१००	०
८१९	गोरखा	गोरखा	नरेश्वर	३	१	१२६०	०	१००	०
८२०	गोरखा	गोरखा	नरेश्वर	३	१	१२६१	१००	०	०
८२१	गोरखा	गोरखा	नरेश्वर	३	१	१२६२	१००	०	०
८२२	गोरखा	गोरखा	नरेश्वर	३	१	१२६३	१००	०	०
८२३	गोरखा	गोरखा	नरेश्वर	३	१	१२६४	१००	०	०
८२४	गोरखा	गोरखा	नरेश्वर	३	१	१२६५	१००	०	०
८२५	गोरखा	गोरखा	नरेश्वर	३	१	१२६६	९४	६	०
८२६	गोरखा	गोरखा	नरेश्वर	३	१	१२६७	०	१००	०
८२७	गोरखा	गोरखा	नरेश्वर	३	१	१२६८	१००	०	०
८२८	गोरखा	गोरखा	नरेश्वर	३	१	१२६९	१००	०	०



*कृष्ण बहादुर राना मगर*  
 कृष्ण बहादुर राना मगर  
 नगर प्रमुख

गोरखा नगरपालिकाको भू-उपयोग क्षेत्र वर्गीकरण सम्बन्धी मापदण्ड तथा विवरणहरू- २०८२

गोरखा नगरपालिकाको साविक नरेश्वर गा.वि.स. हाल वडा नं. ३ को कितागत विवरणहरू									
सि नं.	जिल्ला	स्थानीय तह	साविक गा वि स	हालको वार्ड	साविक वार्ड	किता नं.	कृषि क्षेत्र	बसोबास क्षेत्र	व्यवसायिक क्षेत्र
८२९	गोरखा	गोरखा	नरेश्वर	३	१	१२७०	१००	०	०
८३०	गोरखा	गोरखा	नरेश्वर	३	१	१२७१	१००	०	०
८३१	गोरखा	गोरखा	नरेश्वर	३	१	१२७२	१००	०	०
८३२	गोरखा	गोरखा	नरेश्वर	३	१	१२७३	१००	०	०
८३३	गोरखा	गोरखा	नरेश्वर	३	१	१२७४	१००	०	०
८३४	गोरखा	गोरखा	नरेश्वर	३	१	१२७५	१००	०	०
८३५	गोरखा	गोरखा	नरेश्वर	३	१	१२७६	१००	०	०
८३६	गोरखा	गोरखा	नरेश्वर	३	१	१२७७	०	१००	०
८३७	गोरखा	गोरखा	नरेश्वर	३	१	१२७८	०	१००	०
८३८	गोरखा	गोरखा	नरेश्वर	३	१	१२७९	०	१००	०
८३९	गोरखा	गोरखा	नरेश्वर	३	१	१२८०	०	१००	०
८४०	गोरखा	गोरखा	नरेश्वर	३	१	१२८१	०	१००	०
८४१	गोरखा	गोरखा	नरेश्वर	३	१	१२८२	०	१००	०
८४२	गोरखा	गोरखा	नरेश्वर	३	१	१२८३	०	१००	०
८४३	गोरखा	गोरखा	नरेश्वर	३	१	१२८४	०	१००	०
८४४	गोरखा	गोरखा	नरेश्वर	३	१	९९९९९	०	१००	०
८४५	गोरखा	गोरखा	नरेश्वर	३	२	१	१००	०	०
८४६	गोरखा	गोरखा	नरेश्वर	३	२	२	१००	०	०
८४७	गोरखा	गोरखा	नरेश्वर	३	२	४	१००	०	०
८४८	गोरखा	गोरखा	नरेश्वर	३	२	५	१००	०	०
८४९	गोरखा	गोरखा	नरेश्वर	३	२	६	१००	०	०
८५०	गोरखा	गोरखा	नरेश्वर	३	२	७	१००	०	०
८५१	गोरखा	गोरखा	नरेश्वर	३	२	९	१००	०	०
८५२	गोरखा	गोरखा	नरेश्वर	३	२	१०	१००	०	०
८५३	गोरखा	गोरखा	नरेश्वर	३	२	११	१००	०	०
८५४	गोरखा	गोरखा	नरेश्वर	३	२	१३	१००	०	०
८५५	गोरखा	गोरखा	नरेश्वर	३	२	१४	१००	०	०
८५६	गोरखा	गोरखा	नरेश्वर	३	२	१५	१००	०	०
८५७	गोरखा	गोरखा	नरेश्वर	३	२	१७	१००	०	०
८५८	गोरखा	गोरखा	नरेश्वर	३	२	१८	१००	०	०
८५९	गोरखा	गोरखा	नरेश्वर	३	२	१९	१००	०	०
८६०	गोरखा	गोरखा	नरेश्वर	३	२	२०	०	१००	०
८६१	गोरखा	गोरखा	नरेश्वर	३	२	२१	०	१००	०
८६२	गोरखा	गोरखा	नरेश्वर	३	२	२२	०	१००	०
८६३	गोरखा	गोरखा	नरेश्वर	३	२	३०	०	१००	०
८६४	गोरखा	गोरखा	नरेश्वर	३	२	३३	१००	०	०



कृष्ण बहादुर राना मगर  
नगर प्रमुख

गोरखा नगरपालिकाको भू-उपयोग क्षेत्र वर्गीकरण सम्बन्धी मापदण्ड तथा विवरणहरू- २०८२

गोरखा नगरपालिकाको साविक नरेश्वर गा.वि.स. हाल वडा नं. ३ को कित्तागत विवरणहरू									
सि नं.	जिल्ला	स्थानीय तह	साविक गा वि स	हालको वार्ड	साविक वार्ड	कित्ता नं.	कृषि क्षेत्र	बसोबास क्षेत्र	व्यवसायिक क्षेत्र
८६५	गोरखा	गोरखा	नरेश्वर	३	२	३४	१००	०	०
८६६	गोरखा	गोरखा	नरेश्वर	३	२	३५	१००	०	०
८६७	गोरखा	गोरखा	नरेश्वर	३	२	३६	१००	०	०
८६८	गोरखा	गोरखा	नरेश्वर	३	२	४०	१००	०	०
८६९	गोरखा	गोरखा	नरेश्वर	३	२	४१	१००	०	०
८७०	गोरखा	गोरखा	नरेश्वर	३	२	४२	१००	०	०
८७१	गोरखा	गोरखा	नरेश्वर	३	२	४३	१००	०	०
८७२	गोरखा	गोरखा	नरेश्वर	३	२	४४	१००	०	०
८७३	गोरखा	गोरखा	नरेश्वर	३	२	५०	०	१००	०
८७४	गोरखा	गोरखा	नरेश्वर	३	२	५२	१००	०	०
८७५	गोरखा	गोरखा	नरेश्वर	३	२	५३	१००	०	०
८७६	गोरखा	गोरखा	नरेश्वर	३	२	५४	१००	०	०
८७७	गोरखा	गोरखा	नरेश्वर	३	२	५५	१००	०	०
८७८	गोरखा	गोरखा	नरेश्वर	३	२	५६	१००	०	०
८७९	गोरखा	गोरखा	नरेश्वर	३	२	५७	१००	०	०
८८०	गोरखा	गोरखा	नरेश्वर	३	२	५८	१००	०	०
८८१	गोरखा	गोरखा	नरेश्वर	३	२	५९	१००	०	०
८८२	गोरखा	गोरखा	नरेश्वर	३	२	६१	१००	०	०
८८३	गोरखा	गोरखा	नरेश्वर	३	२	६५	०	१००	०
८८४	गोरखा	गोरखा	नरेश्वर	३	२	६६	०	१००	०
८८५	गोरखा	गोरखा	नरेश्वर	३	२	६७	०	१००	०
८८६	गोरखा	गोरखा	नरेश्वर	३	२	६८	०	१००	०
८८७	गोरखा	गोरखा	नरेश्वर	३	२	६९	१००	०	०
८८८	गोरखा	गोरखा	नरेश्वर	३	२	७०	१००	०	०
८८९	गोरखा	गोरखा	नरेश्वर	३	२	७१	१००	०	०
८९०	गोरखा	गोरखा	नरेश्वर	३	२	७२	१००	०	०
८९१	गोरखा	गोरखा	नरेश्वर	३	२	७३	१००	०	०
८९२	गोरखा	गोरखा	नरेश्वर	३	२	७४	१००	०	०
८९३	गोरखा	गोरखा	नरेश्वर	३	२	७५	१००	०	०
८९४	गोरखा	गोरखा	नरेश्वर	३	२	७६	१००	०	०
८९५	गोरखा	गोरखा	नरेश्वर	३	२	७७	१००	०	०
८९६	गोरखा	गोरखा	नरेश्वर	३	२	७८	१००	०	०
८९७	गोरखा	गोरखा	नरेश्वर	३	२	७९	१००	०	०
८९८	गोरखा	गोरखा	नरेश्वर	३	२	८०	१००	०	०
८९९	गोरखा	गोरखा	नरेश्वर	३	२	८१	१००	०	०
९००	गोरखा	गोरखा	नरेश्वर	३	२	८२	१००	०	०



*कृष्ण बहादुर राना मगर*  
 कृष्ण बहादुर राना मगर  
 नगर प्रमुख

गोरखा नगरपालिकाको भू-उपयोग क्षेत्र वर्गीकरण सम्बन्धी मापदण्ड तथा विवरणहरू- २०८२

गोरखा नगरपालिकाको साविक नरेश्वर गा.वि.स. हाल वडा नं. ३ को कित्तागत विवरणहरू									
सि नं.	जिल्ला	स्थानीय तह	साविक गा वि स	हालको वार्ड	साविक वार्ड	कित्ता नं.	कृषि क्षेत्र	बसोबास क्षेत्र	व्यवसायिक क्षेत्र
९०१	गोरखा	गोरखा	नरेश्वर	३	२	८३	१००	०	०
९०२	गोरखा	गोरखा	नरेश्वर	३	२	८४	१००	०	०
९०३	गोरखा	गोरखा	नरेश्वर	३	२	८५	१००	०	०
९०४	गोरखा	गोरखा	नरेश्वर	३	२	८६	१००	०	०
९०५	गोरखा	गोरखा	नरेश्वर	३	२	८७	१००	०	०
९०६	गोरखा	गोरखा	नरेश्वर	३	२	८८	१००	०	०
९०७	गोरखा	गोरखा	नरेश्वर	३	२	८९	१००	०	०
९०८	गोरखा	गोरखा	नरेश्वर	३	२	९०	१००	०	०
९०९	गोरखा	गोरखा	नरेश्वर	३	२	९१	१००	०	०
९१०	गोरखा	गोरखा	नरेश्वर	३	२	९२	१००	०	०
९११	गोरखा	गोरखा	नरेश्वर	३	२	९३	१००	०	०
९१२	गोरखा	गोरखा	नरेश्वर	३	२	९४	१००	०	०
९१३	गोरखा	गोरखा	नरेश्वर	३	२	९५	१००	०	०
९१४	गोरखा	गोरखा	नरेश्वर	३	२	९६	१००	०	०
९१५	गोरखा	गोरखा	नरेश्वर	३	२	९८	१००	०	०
९१६	गोरखा	गोरखा	नरेश्वर	३	२	९९	१००	०	०
९१७	गोरखा	गोरखा	नरेश्वर	३	२	१०१	१००	०	०
९१८	गोरखा	गोरखा	नरेश्वर	३	२	१०२	१००	०	०
९१९	गोरखा	गोरखा	नरेश्वर	३	२	१०३	१००	०	०
९२०	गोरखा	गोरखा	नरेश्वर	३	२	१०४	१००	०	०
९२१	गोरखा	गोरखा	नरेश्वर	३	२	१०५	१००	०	०
९२२	गोरखा	गोरखा	नरेश्वर	३	२	१०६	१००	०	०
९२३	गोरखा	गोरखा	नरेश्वर	३	२	१०८	१००	०	०
९२४	गोरखा	गोरखा	नरेश्वर	३	२	१११	१००	०	०
९२५	गोरखा	गोरखा	नरेश्वर	३	२	११२	१००	०	०
९२६	गोरखा	गोरखा	नरेश्वर	३	२	११३	१००	०	०
९२७	गोरखा	गोरखा	नरेश्वर	३	२	११४	१००	०	०
९२८	गोरखा	गोरखा	नरेश्वर	३	२	११६	१००	०	०
९२९	गोरखा	गोरखा	नरेश्वर	३	२	११७	८५	१५	०
९३०	गोरखा	गोरखा	नरेश्वर	३	२	११८	०	१००	०
९३१	गोरखा	गोरखा	नरेश्वर	३	२	११९	९०	१०	०
९३२	गोरखा	गोरखा	नरेश्वर	३	२	१२१	१००	०	०
९३३	गोरखा	गोरखा	नरेश्वर	३	२	१२२	१००	०	०
९३४	गोरखा	गोरखा	नरेश्वर	३	२	१२३	१००	०	०
९३५	गोरखा	गोरखा	नरेश्वर	३	२	१२४	१००	०	०
९३६	गोरखा	गोरखा	नरेश्वर	३	२	१२५	१००	०	०



*कृष्ण बहादुर राना मगर*  
 कृष्ण बहादुर राना मगर  
 नगर प्रमुख

गोरखा नगरपालिकाको भू-उपयोग क्षेत्र वर्गीकरण सम्बन्धी मापदण्ड तथा विवरणहरू- २०८२

गोरखा नगरपालिकाको साविक नरेश्वर गा.वि.स. हाल वडा नं. ३ को कित्तागत विवरणहरू									
सि नं.	जिल्ला	स्थानीय तह	साविक गा वि स	हालको वार्ड	साविक वार्ड	कित्ता नं.	कृषि क्षेत्र	बसोबास क्षेत्र	व्यवसायिक क्षेत्र
९३७	गोरखा	गोरखा	नरेश्वर	३	२	१२६	१००	०	०
९३८	गोरखा	गोरखा	नरेश्वर	३	२	१२७	१००	०	०
९३९	गोरखा	गोरखा	नरेश्वर	३	२	१३२	१००	०	०
९४०	गोरखा	गोरखा	नरेश्वर	३	२	१३३	१००	०	०
९४१	गोरखा	गोरखा	नरेश्वर	३	२	१३४	१००	०	०
९४२	गोरखा	गोरखा	नरेश्वर	३	२	१३६	१००	०	०
९४३	गोरखा	गोरखा	नरेश्वर	३	२	१३७	१००	०	०
९४४	गोरखा	गोरखा	नरेश्वर	३	२	१३८	१००	०	०
९४५	गोरखा	गोरखा	नरेश्वर	३	२	१३९	१००	०	०
९४६	गोरखा	गोरखा	नरेश्वर	३	२	१४०	१००	०	०
९४७	गोरखा	गोरखा	नरेश्वर	३	२	१४१	१००	०	०
९४८	गोरखा	गोरखा	नरेश्वर	३	२	१४२	१००	०	०
९४९	गोरखा	गोरखा	नरेश्वर	३	२	१४३	१००	०	०
९५०	गोरखा	गोरखा	नरेश्वर	३	२	१४४	१००	०	०
९५१	गोरखा	गोरखा	नरेश्वर	३	२	१४५	१००	०	०
९५२	गोरखा	गोरखा	नरेश्वर	३	२	१४६	१००	०	०
९५३	गोरखा	गोरखा	नरेश्वर	३	२	१४७	१००	०	०
९५४	गोरखा	गोरखा	नरेश्वर	३	२	१४९	१००	०	०
९५५	गोरखा	गोरखा	नरेश्वर	३	२	१५०	१००	०	०
९५६	गोरखा	गोरखा	नरेश्वर	३	२	१५१	१००	०	०
९५७	गोरखा	गोरखा	नरेश्वर	३	२	१५२	१००	०	०
९५८	गोरखा	गोरखा	नरेश्वर	३	२	१५३	१००	०	०
९५९	गोरखा	गोरखा	नरेश्वर	३	२	१५४	१००	०	०
९६०	गोरखा	गोरखा	नरेश्वर	३	२	१५५	१००	०	०
९६१	गोरखा	गोरखा	नरेश्वर	३	२	१५६	१००	०	०
९६२	गोरखा	गोरखा	नरेश्वर	३	२	१५८	८६	१४	०
९६३	गोरखा	गोरखा	नरेश्वर	३	२	१५९	१००	०	०
९६४	गोरखा	गोरखा	नरेश्वर	३	२	१६१	८५	१५	०
९६५	गोरखा	गोरखा	नरेश्वर	३	२	१६३	१००	०	०
९६६	गोरखा	गोरखा	नरेश्वर	३	२	१६४	१००	०	०
९६७	गोरखा	गोरखा	नरेश्वर	३	२	१६५	१००	०	०
९६८	गोरखा	गोरखा	नरेश्वर	३	२	१६६	०	१००	०
९६९	गोरखा	गोरखा	नरेश्वर	३	२	१६७	०	१००	०
९७०	गोरखा	गोरखा	नरेश्वर	३	२	१६८	१००	०	०
९७१	गोरखा	गोरखा	नरेश्वर	३	२	१६९	०	१००	०
९७२	गोरखा	गोरखा	नरेश्वर	३	२	१७०	०	१००	०



कृष्ण बहादुर राना मगर  
नगर प्रमुख

गोरखा नगरपालिकाको भू-उपयोग क्षेत्र वर्गीकरण सम्बन्धी मापदण्ड तथा विवरणहरू- २०८२

गोरखा नगरपालिकाको साविक नरेश्वर गा.वि.स. हाल वडा नं. ३ को कित्तागत विवरणहरू									
सि.नं.	जिल्ला	स्थानीय तह	साविक गा वि स	हालको वार्ड	साविक वार्ड	कित्ता नं.	कृषि क्षेत्र	बसोबास क्षेत्र	व्यवसायिक क्षेत्र
९७३	गोरखा	गोरखा	नरेश्वर	३	२	१७१	१००	०	०
९७४	गोरखा	गोरखा	नरेश्वर	३	२	१७२	१००	०	०
९७५	गोरखा	गोरखा	नरेश्वर	३	२	१७४	१००	०	०
९७६	गोरखा	गोरखा	नरेश्वर	३	२	१७५	१००	०	०
९७७	गोरखा	गोरखा	नरेश्वर	३	२	१७६	१००	०	०
९७८	गोरखा	गोरखा	नरेश्वर	३	२	१७८	०	१००	०
९७९	गोरखा	गोरखा	नरेश्वर	३	२	१८०	१००	०	०
९८०	गोरखा	गोरखा	नरेश्वर	३	२	१८१	१००	०	०
९८१	गोरखा	गोरखा	नरेश्वर	३	२	१८२	१००	०	०
९८२	गोरखा	गोरखा	नरेश्वर	३	२	१८३	१००	०	०
९८३	गोरखा	गोरखा	नरेश्वर	३	२	१८४	१००	०	०
९८४	गोरखा	गोरखा	नरेश्वर	३	२	१८५	१००	०	०
९८५	गोरखा	गोरखा	नरेश्वर	३	२	१८६	१००	०	०
९८६	गोरखा	गोरखा	नरेश्वर	३	२	१८७	१००	०	०
९८७	गोरखा	गोरखा	नरेश्वर	३	२	१८८	०	१००	०
९८८	गोरखा	गोरखा	नरेश्वर	३	२	१८९	१००	०	०
९८९	गोरखा	गोरखा	नरेश्वर	३	२	१९३	१००	०	०
९९०	गोरखा	गोरखा	नरेश्वर	३	२	१९४	०	१००	०
९९१	गोरखा	गोरखा	नरेश्वर	३	२	१९५	०	१००	०
९९२	गोरखा	गोरखा	नरेश्वर	३	२	१९६	१००	०	०
९९३	गोरखा	गोरखा	नरेश्वर	३	२	१९७	१००	०	०
९९४	गोरखा	गोरखा	नरेश्वर	३	२	२००	०	१००	०
९९५	गोरखा	गोरखा	नरेश्वर	३	२	२०४	०	१००	०
९९६	गोरखा	गोरखा	नरेश्वर	३	२	२०५	०	१००	०
९९७	गोरखा	गोरखा	नरेश्वर	३	२	२०८	०	१००	०
९९८	गोरखा	गोरखा	नरेश्वर	३	२	२०९	०	१००	०
९९९	गोरखा	गोरखा	नरेश्वर	३	२	२१०	०	१००	०
१०००	गोरखा	गोरखा	नरेश्वर	३	२	२१२	१००	०	०
१००१	गोरखा	गोरखा	नरेश्वर	३	२	२१३	०	१००	०
१००२	गोरखा	गोरखा	नरेश्वर	३	२	२१४	१००	०	०
१००३	गोरखा	गोरखा	नरेश्वर	३	२	२१५	१००	०	०
१००४	गोरखा	गोरखा	नरेश्वर	३	२	२१६	१००	०	०
१००५	गोरखा	गोरखा	नरेश्वर	३	२	२१७	१००	०	०
१००६	गोरखा	गोरखा	नरेश्वर	३	२	२१८	१००	०	०
१००७	गोरखा	गोरखा	नरेश्वर	३	२	२१९	१००	०	०
१००८	गोरखा	गोरखा	नरेश्वर	३	२	२२०	१००	०	०



कृष्ण बहादुर राना मगर  
नगर प्रमुख

गोरखा नगरपालिकाको भू-उपयोग क्षेत्र वर्गीकरण सम्बन्धी मापदण्ड तथा विवरणहरू- २०८२

गोरखा नगरपालिकाको साविक नरेश्वर गा.वि.स. हाल वडा नं. ३ को कित्तागत विवरणहरू									
सि नं.	जिल्ला	स्थानीय तह	साविक गा वि स	हालको वार्ड	साविक वार्ड	कित्ता नं.	कृषि क्षेत्र	बसोबास क्षेत्र	व्यवसायिक क्षेत्र
१००९	गोरखा	गोरखा	नरेश्वर	३	२	२२१	१००	०	०
१०१०	गोरखा	गोरखा	नरेश्वर	३	२	२२२	१००	०	०
१०११	गोरखा	गोरखा	नरेश्वर	३	२	२२३	१००	०	०
१०१२	गोरखा	गोरखा	नरेश्वर	३	२	२२४	१००	०	०
१०१३	गोरखा	गोरखा	नरेश्वर	३	२	२२५	१००	०	०
१०१४	गोरखा	गोरखा	नरेश्वर	३	२	२२६	१००	०	०
१०१५	गोरखा	गोरखा	नरेश्वर	३	२	२२७	१००	०	०
१०१६	गोरखा	गोरखा	नरेश्वर	३	२	२२९	१००	०	०
१०१७	गोरखा	गोरखा	नरेश्वर	३	२	२३०	१००	०	०
१०१८	गोरखा	गोरखा	नरेश्वर	३	२	२३१	१००	०	०
१०१९	गोरखा	गोरखा	नरेश्वर	३	२	२३२	१००	०	०
१०२०	गोरखा	गोरखा	नरेश्वर	३	२	२३३	१००	०	०
१०२१	गोरखा	गोरखा	नरेश्वर	३	२	२३४	१००	०	०
१०२२	गोरखा	गोरखा	नरेश्वर	३	२	२३५	१००	०	०
१०२३	गोरखा	गोरखा	नरेश्वर	३	२	२३६	१००	०	०
१०२४	गोरखा	गोरखा	नरेश्वर	३	२	२३७	१००	०	०
१०२५	गोरखा	गोरखा	नरेश्वर	३	२	२३८	१००	०	०
१०२६	गोरखा	गोरखा	नरेश्वर	३	२	२३९	१००	०	०
१०२७	गोरखा	गोरखा	नरेश्वर	३	२	२४०	१००	०	०
१०२८	गोरखा	गोरखा	नरेश्वर	३	२	२४१	१००	०	०
१०२९	गोरखा	गोरखा	नरेश्वर	३	२	२४२	१००	०	०
१०३०	गोरखा	गोरखा	नरेश्वर	३	२	२४३	१००	०	०
१०३१	गोरखा	गोरखा	नरेश्वर	३	२	२४४	०	१००	०
१०३२	गोरखा	गोरखा	नरेश्वर	३	२	२४५	०	१००	०
१०३३	गोरखा	गोरखा	नरेश्वर	३	२	२४८	१००	०	०
१०३४	गोरखा	गोरखा	नरेश्वर	३	२	२४९	१००	०	०
१०३५	गोरखा	गोरखा	नरेश्वर	३	२	२५०	१००	०	०
१०३६	गोरखा	गोरखा	नरेश्वर	३	२	२५२	१००	०	०
१०३७	गोरखा	गोरखा	नरेश्वर	३	२	२५३	१००	०	०
१०३८	गोरखा	गोरखा	नरेश्वर	३	२	२५४	१००	०	०
१०३९	गोरखा	गोरखा	नरेश्वर	३	२	२५५	१००	०	०
१०४०	गोरखा	गोरखा	नरेश्वर	३	२	२५६	०	१००	०
१०४१	गोरखा	गोरखा	नरेश्वर	३	२	२५८	०	१००	०
१०४२	गोरखा	गोरखा	नरेश्वर	३	२	२५९	०	१००	०
१०४३	गोरखा	गोरखा	नरेश्वर	३	२	२६१	१००	०	०
१०४४	गोरखा	गोरखा	नरेश्वर	३	२	२६७	०	१००	०



कृष्ण बहादुर राना मगर  
नगर प्रमुख

गोरखा नगरपालिकाको भू-उपयोग क्षेत्र वर्गीकरण सम्बन्धी मापदण्ड तथा विवरणहरू- २०८२

गोरखा नगरपालिकाको साविक नरेश्वर गा.वि.स. हाल वडा नं. ३ को कित्तागत विवरणहरू									
सि नं.	जिल्ला	स्थानीय तह	साविक गा वि स	हालको वार्ड	साविक वार्ड	कित्ता नं.	कृषि क्षेत्र	बसोबास क्षेत्र	व्यवसायिक क्षेत्र
१०४५	गोरखा	गोरखा	नरेश्वर	३	२	२६८	०	१००	०
१०४६	गोरखा	गोरखा	नरेश्वर	३	२	२६९	०	१००	०
१०४७	गोरखा	गोरखा	नरेश्वर	३	२	२७०	०	१००	०
१०४८	गोरखा	गोरखा	नरेश्वर	३	२	२७१	०	१००	०
१०४९	गोरखा	गोरखा	नरेश्वर	३	२	२७२	०	१००	०
१०५०	गोरखा	गोरखा	नरेश्वर	३	२	२८०	०	१००	०
१०५१	गोरखा	गोरखा	नरेश्वर	३	२	२८१	१००	०	०
१०५२	गोरखा	गोरखा	नरेश्वर	३	२	२८३	०	१००	०
१०५३	गोरखा	गोरखा	नरेश्वर	३	२	२८६	१००	०	०
१०५४	गोरखा	गोरखा	नरेश्वर	३	२	२८७	०	१००	०
१०५५	गोरखा	गोरखा	नरेश्वर	३	२	२८८	०	१००	०
१०५६	गोरखा	गोरखा	नरेश्वर	३	२	२८९	१००	०	०
१०५७	गोरखा	गोरखा	नरेश्वर	३	२	२९०	०	१००	०
१०५८	गोरखा	गोरखा	नरेश्वर	३	२	२९१	०	१००	०
१०५९	गोरखा	गोरखा	नरेश्वर	३	२	२९२	०	१००	०
१०६०	गोरखा	गोरखा	नरेश्वर	३	२	२९४	०	१००	०
१०६१	गोरखा	गोरखा	नरेश्वर	३	२	२९६	०	१००	०
१०६२	गोरखा	गोरखा	नरेश्वर	३	२	३००	१००	०	०
१०६३	गोरखा	गोरखा	नरेश्वर	३	२	३०१	१००	०	०
१०६४	गोरखा	गोरखा	नरेश्वर	३	२	३०२	१००	०	०
१०६५	गोरखा	गोरखा	नरेश्वर	३	२	३०३	१००	०	०
१०६६	गोरखा	गोरखा	नरेश्वर	३	२	३०४	०	१००	०
१०६७	गोरखा	गोरखा	नरेश्वर	३	२	३०६	०	१००	०
१०६८	गोरखा	गोरखा	नरेश्वर	३	२	३०७	०	१००	०
१०६९	गोरखा	गोरखा	नरेश्वर	३	२	३०९	०	१००	०
१०७०	गोरखा	गोरखा	नरेश्वर	३	२	३१०	०	१००	०
१०७१	गोरखा	गोरखा	नरेश्वर	३	२	३११	०	१००	०
१०७२	गोरखा	गोरखा	नरेश्वर	३	२	३१२	१००	०	०
१०७३	गोरखा	गोरखा	नरेश्वर	३	२	३१५	१००	०	०
१०७४	गोरखा	गोरखा	नरेश्वर	३	२	३१६	०	१००	०
१०७५	गोरखा	गोरखा	नरेश्वर	३	२	३१७	१००	०	०
१०७६	गोरखा	गोरखा	नरेश्वर	३	२	३१८	१००	०	०
१०७७	गोरखा	गोरखा	नरेश्वर	३	२	३१९	०	१००	०
१०७८	गोरखा	गोरखा	नरेश्वर	३	२	३२०	१००	०	०
१०७९	गोरखा	गोरखा	नरेश्वर	३	२	३२१	१००	०	०
१०८०	गोरखा	गोरखा	नरेश्वर	३	२	३२२	१००	०	०



कृष्ण बहादुर राना मगर  
नगर प्रमुख

गोरखा नगरपालिकाको भू-उपयोग क्षेत्र वर्गीकरण सम्बन्धी मापदण्ड तथा विवरणहरू- २०८२

गोरखा नगरपालिकाको साविक नरेश्वर गा.वि.स. हाल वडा नं. ३ को कित्तागत विवरणहरू									
सि नं.	जिल्ला	स्थानीय तह	साविक गा वि स	हालको वार्ड	साविक वार्ड	कित्ता नं.	कृषि क्षेत्र	बसोबास क्षेत्र	व्यवसायिक क्षेत्र
१०८१	गोरखा	गोरखा	नरेश्वर	३	२	३२३	१००	०	०
१०८२	गोरखा	गोरखा	नरेश्वर	३	२	३२४	१००	०	०
१०८३	गोरखा	गोरखा	नरेश्वर	३	२	३२५	१००	०	०
१०८४	गोरखा	गोरखा	नरेश्वर	३	२	३२६	१००	०	०
१०८५	गोरखा	गोरखा	नरेश्वर	३	२	३२८	१००	०	०
१०८६	गोरखा	गोरखा	नरेश्वर	३	२	३२९	१००	०	०
१०८७	गोरखा	गोरखा	नरेश्वर	३	२	३३०	१००	०	०
१०८८	गोरखा	गोरखा	नरेश्वर	३	२	३३१	१००	०	०
१०८९	गोरखा	गोरखा	नरेश्वर	३	२	३३२	१००	०	०
१०९०	गोरखा	गोरखा	नरेश्वर	३	२	३३३	१००	०	०
१०९१	गोरखा	गोरखा	नरेश्वर	३	२	३३५	१००	०	०
१०९२	गोरखा	गोरखा	नरेश्वर	३	२	३३६	१००	०	०
१०९३	गोरखा	गोरखा	नरेश्वर	३	२	३३८	१००	०	०
१०९४	गोरखा	गोरखा	नरेश्वर	३	२	३४०	१००	०	०
१०९५	गोरखा	गोरखा	नरेश्वर	३	२	३४१	१००	०	०
१०९६	गोरखा	गोरखा	नरेश्वर	३	२	३४२	१००	०	०
१०९७	गोरखा	गोरखा	नरेश्वर	३	२	३४३	१००	०	०
१०९८	गोरखा	गोरखा	नरेश्वर	३	२	३४४	१००	०	०
१०९९	गोरखा	गोरखा	नरेश्वर	३	२	३४५	१००	०	०
११००	गोरखा	गोरखा	नरेश्वर	३	२	३४६	१००	०	०
११०१	गोरखा	गोरखा	नरेश्वर	३	२	३४८	१००	०	०
११०२	गोरखा	गोरखा	नरेश्वर	३	२	३४९	१००	०	०
११०३	गोरखा	गोरखा	नरेश्वर	३	२	३५१	१००	०	०
११०४	गोरखा	गोरखा	नरेश्वर	३	२	३५२	१००	०	०
११०५	गोरखा	गोरखा	नरेश्वर	३	२	३५३	१००	०	०
११०६	गोरखा	गोरखा	नरेश्वर	३	२	३५४	१००	०	०
११०७	गोरखा	गोरखा	नरेश्वर	३	२	३५५	१००	०	०
११०८	गोरखा	गोरखा	नरेश्वर	३	२	३५७	१००	०	०
११०९	गोरखा	गोरखा	नरेश्वर	३	२	३५८	१००	०	०
१११०	गोरखा	गोरखा	नरेश्वर	३	२	३५९	१००	०	०
११११	गोरखा	गोरखा	नरेश्वर	३	२	३६१	१००	०	०
१११२	गोरखा	गोरखा	नरेश्वर	३	२	३६२	१००	०	०
१११३	गोरखा	गोरखा	नरेश्वर	३	२	३६३	१००	०	०
१११४	गोरखा	गोरखा	नरेश्वर	३	२	३६४	१००	०	०
१११५	गोरखा	गोरखा	नरेश्वर	३	२	३६६	१००	०	०
१११६	गोरखा	गोरखा	नरेश्वर	३	२	३६७	१००	०	०



कृष्ण बहादुर राना मगर  
नगर प्रमुख

गोरखा नगरपालिकाको भू-उपयोग क्षेत्र वर्गीकरण सम्बन्धी मापदण्ड तथा विवरणहरू- २०८२

गोरखा नगरपालिकाको साविक नरेश्वर गा.वि.स. हाल वडा नं. ३ को कित्तागत विवरणहरू									
सि नं.	जिल्ला	स्थानीय तह	साविक गा वि स	हालको वार्ड	साविक वार्ड	कित्ता नं.	कृषि क्षेत्र	बसोबास क्षेत्र	व्यवसायिक क्षेत्र
१११७	गोरखा	गोरखा	नरेश्वर	३	२	३६८	१००	०	०
१११८	गोरखा	गोरखा	नरेश्वर	३	२	३७०	१००	०	०
१११९	गोरखा	गोरखा	नरेश्वर	३	२	३७१	१००	०	०
११२०	गोरखा	गोरखा	नरेश्वर	३	२	३७३	१००	०	०
११२१	गोरखा	गोरखा	नरेश्वर	३	२	३७४	१००	०	०
११२२	गोरखा	गोरखा	नरेश्वर	३	२	३७५	१००	०	०
११२३	गोरखा	गोरखा	नरेश्वर	३	२	३७६	१००	०	०
११२४	गोरखा	गोरखा	नरेश्वर	३	२	३७७	१००	०	०
११२५	गोरखा	गोरखा	नरेश्वर	३	२	३७८	१००	०	०
११२६	गोरखा	गोरखा	नरेश्वर	३	२	३७९	१००	०	०
११२७	गोरखा	गोरखा	नरेश्वर	३	२	३८०	१००	०	०
११२८	गोरखा	गोरखा	नरेश्वर	३	२	३८१	१००	०	०
११२९	गोरखा	गोरखा	नरेश्वर	३	२	३८३	०	१००	०
११३०	गोरखा	गोरखा	नरेश्वर	३	२	३८४	०	१००	०
११३१	गोरखा	गोरखा	नरेश्वर	३	२	३८५	९२	८	०
११३२	गोरखा	गोरखा	नरेश्वर	३	२	३८६	०	१००	०
११३३	गोरखा	गोरखा	नरेश्वर	३	२	३८७	१००	०	०
११३४	गोरखा	गोरखा	नरेश्वर	३	२	३९०	०	१००	०
११३५	गोरखा	गोरखा	नरेश्वर	३	२	३९१	१००	०	०
११३६	गोरखा	गोरखा	नरेश्वर	३	२	३९२	१००	०	०
११३७	गोरखा	गोरखा	नरेश्वर	३	२	३९४	१००	०	०
११३८	गोरखा	गोरखा	नरेश्वर	३	२	३९५	१००	०	०
११३९	गोरखा	गोरखा	नरेश्वर	३	२	३९६	१००	०	०
११४०	गोरखा	गोरखा	नरेश्वर	३	२	३९७	०	१००	०
११४१	गोरखा	गोरखा	नरेश्वर	३	२	३९८	१००	०	०
११४२	गोरखा	गोरखा	नरेश्वर	३	२	४००	०	१००	०
११४३	गोरखा	गोरखा	नरेश्वर	३	२	४०१	०	१००	०
११४४	गोरखा	गोरखा	नरेश्वर	३	२	४०२	०	१००	०
११४५	गोरखा	गोरखा	नरेश्वर	३	२	४०३	०	१००	०
११४६	गोरखा	गोरखा	नरेश्वर	३	२	४०४	०	१००	०
११४७	गोरखा	गोरखा	नरेश्वर	३	२	४०५	१००	०	०
११४८	गोरखा	गोरखा	नरेश्वर	३	२	४०६	१००	०	०
११४९	गोरखा	गोरखा	नरेश्वर	३	२	४०७	१००	०	०
११५०	गोरखा	गोरखा	नरेश्वर	३	२	४०८	१००	०	०
११५१	गोरखा	गोरखा	नरेश्वर	३	२	४१२	०	१००	०
११५२	गोरखा	गोरखा	नरेश्वर	३	२	४१३	०	१००	०



कृष्ण बहादुर राना मगर  
नगर प्रमुख

गोरखा नगरपालिकाको भू-उपयोग क्षेत्र वर्गीकरण सम्बन्धी मापदण्ड तथा विवरणहरू- २०८२

गोरखा नगरपालिकाको साविक नरेश्वर गा.वि.स. हाल वडा नं. ३ को कित्तागत विवरणहरू									
सि नं.	जिल्ला	स्थानीय तह	साविक गा वि स	हालको वार्ड	साविक वार्ड	कित्ता नं.	कृषि क्षेत्र	बसोबास क्षेत्र	व्यवसायिक क्षेत्र
११५३	गोरखा	गोरखा	नरेश्वर	३	२	४१४	०	१००	०
११५४	गोरखा	गोरखा	नरेश्वर	३	२	४१६	१००	०	०
११५५	गोरखा	गोरखा	नरेश्वर	३	२	४१७	१००	०	०
११५६	गोरखा	गोरखा	नरेश्वर	३	२	४१८	१००	०	०
११५७	गोरखा	गोरखा	नरेश्वर	३	२	४१९	१००	०	०
११५८	गोरखा	गोरखा	नरेश्वर	३	२	४२०	१००	०	०
११५९	गोरखा	गोरखा	नरेश्वर	३	२	४२२	१००	०	०
११६०	गोरखा	गोरखा	नरेश्वर	३	२	४२३	१००	०	०
११६१	गोरखा	गोरखा	नरेश्वर	३	२	४२४	०	१००	०
११६२	गोरखा	गोरखा	नरेश्वर	३	२	४२५	०	१००	०
११६३	गोरखा	गोरखा	नरेश्वर	३	२	४२७	१००	०	०
११६४	गोरखा	गोरखा	नरेश्वर	३	२	४२८	०	१००	०
११६५	गोरखा	गोरखा	नरेश्वर	३	२	४३०	०	१००	०
११६६	गोरखा	गोरखा	नरेश्वर	३	२	४३४	१००	०	०
११६७	गोरखा	गोरखा	नरेश्वर	३	२	४३७	१००	०	०
११६८	गोरखा	गोरखा	नरेश्वर	३	२	४३८	०	१००	०
११६९	गोरखा	गोरखा	नरेश्वर	३	२	४३९	१००	०	०
११७०	गोरखा	गोरखा	नरेश्वर	३	२	४४०	१००	०	०
११७१	गोरखा	गोरखा	नरेश्वर	३	२	४४५	०	१००	०
११७२	गोरखा	गोरखा	नरेश्वर	३	२	४४६	०	१००	०
११७३	गोरखा	गोरखा	नरेश्वर	३	२	४४७	०	१००	०
११७४	गोरखा	गोरखा	नरेश्वर	३	२	४४८	०	१००	०
११७५	गोरखा	गोरखा	नरेश्वर	३	२	४५०	०	१००	०
११७६	गोरखा	गोरखा	नरेश्वर	७	२	४५४	०	१००	०
११७७	गोरखा	गोरखा	नरेश्वर	६	२	४५५	०	१००	०
११७८	गोरखा	गोरखा	नरेश्वर	३	२	४५७	०	१००	०
११७९	गोरखा	गोरखा	नरेश्वर	३	२	४५८	१००	०	०
११८०	गोरखा	गोरखा	नरेश्वर	३	२	४६०	०	१००	०
११८१	गोरखा	गोरखा	नरेश्वर	३	२	४६२	१००	०	०
११८२	गोरखा	गोरखा	नरेश्वर	३	२	४६३	१००	०	०
११८३	गोरखा	गोरखा	नरेश्वर	३	२	४६४	०	१००	०
११८४	गोरखा	गोरखा	नरेश्वर	३	२	४६८	०	१००	०
११८५	गोरखा	गोरखा	नरेश्वर	३	२	४७२	०	१००	०
११८६	गोरखा	गोरखा	नरेश्वर	३	२	४७४	१००	०	०
११८७	गोरखा	गोरखा	नरेश्वर	३	२	४७५	१००	०	०
११८८	गोरखा	गोरखा	नरेश्वर	३	२	४७६	१००	०	०



कृष्ण बहादुर राना मगर  
नगर प्रमुख

गोरखा नगरपालिकाको भू-उपयोग क्षेत्र वर्गीकरण सम्बन्धी मापदण्ड तथा विवरणहरू- २०८२

गोरखा नगरपालिकाको साविक नरेश्वर गा.वि.स. हाल वडा नं. ३ को कित्तागत विवरणहरू									
सि नं.	जिल्ला	स्थानीय तह	साविक गा वि स	हालको वार्ड	साविक वार्ड	कित्ता नं.	कृषि क्षेत्र	बसोबास क्षेत्र	व्यवसायिक क्षेत्र
११८९	गोरखा	गोरखा	नरेश्वर	३	२	४७७	१००	०	०
११९०	गोरखा	गोरखा	नरेश्वर	३	२	४७८	०	१००	०
११९१	गोरखा	गोरखा	नरेश्वर	३	२	४८०	०	१००	०
११९२	गोरखा	गोरखा	नरेश्वर	३	२	४८१	०	१००	०
११९३	गोरखा	गोरखा	नरेश्वर	३	२	४८२	१००	०	०
११९४	गोरखा	गोरखा	नरेश्वर	३	२	४८३	१००	०	०
११९५	गोरखा	गोरखा	नरेश्वर	३	२	४८४	०	१००	०
११९६	गोरखा	गोरखा	नरेश्वर	३	२	४८५	०	१००	०
११९७	गोरखा	गोरखा	नरेश्वर	३	२	४८६	०	१००	०
११९८	गोरखा	गोरखा	नरेश्वर	३	२	४८८	१००	०	०
११९९	गोरखा	गोरखा	नरेश्वर	३	२	४९०	०	१००	०
१२००	गोरखा	गोरखा	नरेश्वर	३	२	४९१	०	१००	०
१२०१	गोरखा	गोरखा	नरेश्वर	३	२	४९२	०	१००	०
१२०२	गोरखा	गोरखा	नरेश्वर	३	२	४९३	०	१००	०
१२०३	गोरखा	गोरखा	नरेश्वर	३	२	४९४	०	१००	०
१२०४	गोरखा	गोरखा	नरेश्वर	३	२	४९६	०	१००	०
१२०५	गोरखा	गोरखा	नरेश्वर	३	२	४९७	०	१००	०
१२०६	गोरखा	गोरखा	नरेश्वर	३	२	५००	०	१००	०
१२०७	गोरखा	गोरखा	नरेश्वर	३	२	५०३	०	१००	०
१२०८	गोरखा	गोरखा	नरेश्वर	३	२	५०६	१००	०	०
१२०९	गोरखा	गोरखा	नरेश्वर	३	२	५०७	०	१००	०
१२१०	गोरखा	गोरखा	नरेश्वर	३	२	५०८	१००	०	०
१२११	गोरखा	गोरखा	नरेश्वर	३	२	५११	०	१००	०
१२१२	गोरखा	गोरखा	नरेश्वर	३	२	५१३	१००	०	०
१२१३	गोरखा	गोरखा	नरेश्वर	३	२	५१४	१००	०	०
१२१४	गोरखा	गोरखा	नरेश्वर	३	२	५१५	१००	०	०
१२१५	गोरखा	गोरखा	नरेश्वर	३	२	५१६	१००	०	०
१२१६	गोरखा	गोरखा	नरेश्वर	३	२	५१९	१००	०	०
१२१७	गोरखा	गोरखा	नरेश्वर	३	२	५२०	०	१००	०
१२१८	गोरखा	गोरखा	नरेश्वर	३	२	५२१	०	१००	०
१२१९	गोरखा	गोरखा	नरेश्वर	३	२	५२२	०	१००	०
१२२०	गोरखा	गोरखा	नरेश्वर	३	२	५२६	०	१००	०
१२२१	गोरखा	गोरखा	नरेश्वर	३	२	५३१	१००	०	०
१२२२	गोरखा	गोरखा	नरेश्वर	३	२	५३२	१००	०	०
१२२३	गोरखा	गोरखा	नरेश्वर	३	२	५३३	१००	०	०
१२२४	गोरखा	गोरखा	नरेश्वर	३	२	५३४	१००	०	०



कृष्ण बहादुर राना मगर  
नगर प्रमुख

गोरखा नगरपालिकाको भू-उपयोग क्षेत्र वर्गीकरण सम्बन्धी मापदण्ड तथा विवरणहरू- २०८२

गोरखा नगरपालिकाको साविक नरेश्वर गा.वि.स. हाल वडा नं. ३ को कित्तागत विवरणहरू									
सि नं.	जिल्ला	स्थानीय तह	साविक गा वि स	हालको वार्ड	साविक वार्ड	कित्ता नं.	कृषि क्षेत्र	बसोबास क्षेत्र	व्यवसायिक क्षेत्र
१२२५	गोरखा	गोरखा	नरेश्वर	३	२	५३५	१००	०	०
१२२६	गोरखा	गोरखा	नरेश्वर	३	२	५३६	१००	०	०
१२२७	गोरखा	गोरखा	नरेश्वर	३	२	५३७	०	१००	०
१२२८	गोरखा	गोरखा	नरेश्वर	३	२	५३८	०	१००	०
१२२९	गोरखा	गोरखा	नरेश्वर	३	२	५३९	०	१००	०
१२३०	गोरखा	गोरखा	नरेश्वर	३	२	५४०	०	१००	०
१२३१	गोरखा	गोरखा	नरेश्वर	३	२	५४१	१००	०	०
१२३२	गोरखा	गोरखा	नरेश्वर	३	२	५४२	१००	०	०
१२३३	गोरखा	गोरखा	नरेश्वर	३	२	५४४	१००	०	०
१२३४	गोरखा	गोरखा	नरेश्वर	३	२	५४९	०	१००	०
१२३५	गोरखा	गोरखा	नरेश्वर	३	२	५५०	०	१००	०
१२३६	गोरखा	गोरखा	नरेश्वर	३	२	५५१	०	१००	०
१२३७	गोरखा	गोरखा	नरेश्वर	३	२	५५३	१००	०	०
१२३८	गोरखा	गोरखा	नरेश्वर	३	२	५५४	१००	०	०
१२३९	गोरखा	गोरखा	नरेश्वर	३	२	५५५	१००	०	०
१२४०	गोरखा	गोरखा	नरेश्वर	३	२	५५६	१००	०	०
१२४१	गोरखा	गोरखा	नरेश्वर	३	२	५५७	०	१००	०
१२४२	गोरखा	गोरखा	नरेश्वर	३	२	५५८	०	१००	०
१२४३	गोरखा	गोरखा	नरेश्वर	३	२	५५९	०	१००	०
१२४४	गोरखा	गोरखा	नरेश्वर	३	२	५६३	०	१००	०
१२४५	गोरखा	गोरखा	नरेश्वर	३	२	५६४	०	१००	०
१२४६	गोरखा	गोरखा	नरेश्वर	३	२	५६५	०	१००	०
१२४७	गोरखा	गोरखा	नरेश्वर	३	२	६०७	०	१००	०
१२४८	गोरखा	गोरखा	नरेश्वर	३	२	६४२	१००	०	०
१२४९	गोरखा	गोरखा	नरेश्वर	३	२	६६६	०	१००	०
१२५०	गोरखा	गोरखा	नरेश्वर	३	२	६६७	०	१००	०
१२५१	गोरखा	गोरखा	नरेश्वर	३	२	६६८	०	१००	०
१२५२	गोरखा	गोरखा	नरेश्वर	३	२	६६९	०	१००	०
१२५३	गोरखा	गोरखा	नरेश्वर	३	२	६७०	१००	०	०
१२५४	गोरखा	गोरखा	नरेश्वर	३	२	६७१	१००	०	०
१२५५	गोरखा	गोरखा	नरेश्वर	३	२	६७२	९४	६	०
१२५६	गोरखा	गोरखा	नरेश्वर	३	२	६७३	१००	०	०
१२५७	गोरखा	गोरखा	नरेश्वर	३	२	६७४	१००	०	०
१२५८	गोरखा	गोरखा	नरेश्वर	३	२	६७५	१००	०	०
१२५९	गोरखा	गोरखा	नरेश्वर	३	२	६७६	१००	०	०
१२६०	गोरखा	गोरखा	नरेश्वर	३	२	६७७	१००	०	०



कृष्ण बहादुर राना मगर  
नगर प्रमुख

गोरखा नगरपालिकाको भू-उपयोग क्षेत्र वर्गीकरण सम्बन्धी मापदण्ड तथा विवरणहरू- २०८२

गोरखा नगरपालिकाको साविक नरेश्वर गा.वि.स. हाल वडा नं. ३ को कित्तागत विवरणहरू									
सि नं.	जिल्ला	स्थानीय तह	साविक गा वि स	हालको वार्ड	साविक वार्ड	कित्ता नं.	कृषि क्षेत्र	बसोबास क्षेत्र	व्यवसायिक क्षेत्र
१२६१	गोरखा	गोरखा	नरेश्वर	३	२	६७८	१००	०	०
१२६२	गोरखा	गोरखा	नरेश्वर	३	२	६७९	१००	०	०
१२६३	गोरखा	गोरखा	नरेश्वर	३	२	६८०	०	१००	०
१२६४	गोरखा	गोरखा	नरेश्वर	३	२	६८१	०	१००	०
१२६५	गोरखा	गोरखा	नरेश्वर	३	२	६८४	१००	०	०
१२६६	गोरखा	गोरखा	नरेश्वर	३	२	६८५	१००	०	०
१२६७	गोरखा	गोरखा	नरेश्वर	३	२	६८६	१००	०	०
१२६८	गोरखा	गोरखा	नरेश्वर	३	२	६८७	१००	०	०
१२६९	गोरखा	गोरखा	नरेश्वर	३	२	६८८	०	१००	०
१२७०	गोरखा	गोरखा	नरेश्वर	३	२	६९०	०	१००	०
१२७१	गोरखा	गोरखा	नरेश्वर	३	२	६९१	०	१००	०
१२७२	गोरखा	गोरखा	नरेश्वर	३	२	६९२	०	१००	०
१२७३	गोरखा	गोरखा	नरेश्वर	३	२	६९३	०	१००	०
१२७४	गोरखा	गोरखा	नरेश्वर	३	२	६९४	०	१००	०
१२७५	गोरखा	गोरखा	नरेश्वर	३	२	६९५	१००	०	०
१२७६	गोरखा	गोरखा	नरेश्वर	३	२	६९६	१००	०	०
१२७७	गोरखा	गोरखा	नरेश्वर	३	२	६९७	१००	०	०
१२७८	गोरखा	गोरखा	नरेश्वर	३	२	६९८	१००	०	०
१२७९	गोरखा	गोरखा	नरेश्वर	३	२	६९९	१००	०	०
१२८०	गोरखा	गोरखा	नरेश्वर	३	२	७००	१००	०	०
१२८१	गोरखा	गोरखा	नरेश्वर	३	२	७०१	१००	०	०
१२८२	गोरखा	गोरखा	नरेश्वर	३	२	७०२	१००	०	०
१२८३	गोरखा	गोरखा	नरेश्वर	३	२	७०३	१००	०	०
१२८४	गोरखा	गोरखा	नरेश्वर	३	२	७०४	१००	०	०
१२८५	गोरखा	गोरखा	नरेश्वर	३	२	७०५	१००	०	०
१२८६	गोरखा	गोरखा	नरेश्वर	३	२	७०६	१००	०	०
१२८७	गोरखा	गोरखा	नरेश्वर	३	२	७०७	१००	०	०
१२८८	गोरखा	गोरखा	नरेश्वर	३	२	७०८	१००	०	०
१२८९	गोरखा	गोरखा	नरेश्वर	३	२	७०९	१००	०	०
१२९०	गोरखा	गोरखा	नरेश्वर	३	२	७१०	१००	०	०
१२९१	गोरखा	गोरखा	नरेश्वर	३	२	७१३	१००	०	०
१२९२	गोरखा	गोरखा	नरेश्वर	३	२	७१४	१००	०	०
१२९३	गोरखा	गोरखा	नरेश्वर	३	२	७१५	०	१००	०
१२९४	गोरखा	गोरखा	नरेश्वर	३	२	७१६	०	१००	०
१२९५	गोरखा	गोरखा	नरेश्वर	३	२	७१७	०	१००	०
१२९६	गोरखा	गोरखा	नरेश्वर	३	२	७१९	१००	०	०



कृष्ण बहादुर राना मगर  
नगर प्रमुख

गोरखा नगरपालिकाको भू-उपयोग क्षेत्र वर्गीकरण सम्बन्धी मापदण्ड तथा विवरणहरू- २०८२

गोरखा नगरपालिकाको साविक नरेश्वर गा.वि.स. हाल वडा नं. ३ को कित्तागत विवरणहरू									
सि नं.	जिल्ला	स्थानीय तह	साविक गा वि स	हालको वार्ड	साविक वार्ड	कित्ता नं.	कृषि क्षेत्र	बसोबास क्षेत्र	व्यवसायिक क्षेत्र
१२९७	गोरखा	गोरखा	नरेश्वर	३	२	७२२	१००	०	०
१२९८	गोरखा	गोरखा	नरेश्वर	३	२	७२३	१००	०	०
१२९९	गोरखा	गोरखा	नरेश्वर	३	२	७२५	१००	०	०
१३००	गोरखा	गोरखा	नरेश्वर	३	२	७२६	१००	०	०
१३०१	गोरखा	गोरखा	नरेश्वर	३	२	७२७	०	१००	०
१३०२	गोरखा	गोरखा	नरेश्वर	३	२	७३०	१००	०	०
१३०३	गोरखा	गोरखा	नरेश्वर	३	२	७३१	१००	०	०
१३०४	गोरखा	गोरखा	नरेश्वर	३	२	७३२	१००	०	०
१३०५	गोरखा	गोरखा	नरेश्वर	३	२	७३३	१००	०	०
१३०६	गोरखा	गोरखा	नरेश्वर	३	२	७३४	१००	०	०
१३०७	गोरखा	गोरखा	नरेश्वर	३	२	७३५	१००	०	०
१३०८	गोरखा	गोरखा	नरेश्वर	३	२	७३६	१००	०	०
१३०९	गोरखा	गोरखा	नरेश्वर	३	२	७३७	१००	०	०
१३१०	गोरखा	गोरखा	नरेश्वर	३	२	७३८	१००	०	०
१३११	गोरखा	गोरखा	नरेश्वर	३	२	७३९	१००	०	०
१३१२	गोरखा	गोरखा	नरेश्वर	३	२	७४४	०	१००	०
१३१३	गोरखा	गोरखा	नरेश्वर	३	२	७४५	१००	०	०
१३१४	गोरखा	गोरखा	नरेश्वर	३	२	७४६	१००	०	०
१३१५	गोरखा	गोरखा	नरेश्वर	३	२	७४८	१००	०	०
१३१६	गोरखा	गोरखा	नरेश्वर	३	२	७५१	१००	०	०
१३१७	गोरखा	गोरखा	नरेश्वर	३	२	७५२	०	१००	०
१३१८	गोरखा	गोरखा	नरेश्वर	३	२	७५५	१००	०	०
१३१९	गोरखा	गोरखा	नरेश्वर	३	२	७५६	१००	०	०
१३२०	गोरखा	गोरखा	नरेश्वर	३	२	७५७	१००	०	०
१३२१	गोरखा	गोरखा	नरेश्वर	३	२	७६१	०	१००	०
१३२२	गोरखा	गोरखा	नरेश्वर	३	२	७६२	१००	०	०
१३२३	गोरखा	गोरखा	नरेश्वर	३	२	७६३	१००	०	०
१३२४	गोरखा	गोरखा	नरेश्वर	३	२	७६४	१००	०	०
१३२५	गोरखा	गोरखा	नरेश्वर	३	२	७६५	०	१००	०
१३२६	गोरखा	गोरखा	नरेश्वर	३	२	७६६	१००	०	०
१३२७	गोरखा	गोरखा	नरेश्वर	३	२	७६७	१००	०	०
१३२८	गोरखा	गोरखा	नरेश्वर	३	२	७६८	१००	०	०
१३२९	गोरखा	गोरखा	नरेश्वर	३	२	७६९	१००	०	०
१३३०	गोरखा	गोरखा	नरेश्वर	३	२	७७०	०	१००	०
१३३१	गोरखा	गोरखा	नरेश्वर	३	२	७७१	०	१००	०
१३३२	गोरखा	गोरखा	नरेश्वर	३	२	७७२	०	१००	०



कृष्ण बहादुर राना मगर  
नगर प्रमुख

गोरखा नगरपालिकाको भू-उपयोग क्षेत्र वर्गीकरण सम्बन्धी मापदण्ड तथा विवरणहरू- २०८२

गोरखा नगरपालिकाको साविक नरेश्वर गा.वि.स. हाल वडा नं. ३ को कित्तागत विवरणहरू									
सि नं.	जिल्ला	स्थानीय तह	साविक गा वि स	हालको वार्ड	साविक वार्ड	कित्ता नं.	कृषि क्षेत्र	बसोबास क्षेत्र	व्यवसायिक क्षेत्र
१३३३	गोरखा	गोरखा	नरेश्वर	३	२	७७३	०	१००	०
१३३४	गोरखा	गोरखा	नरेश्वर	३	२	७७४	०	१००	०
१३३५	गोरखा	गोरखा	नरेश्वर	३	२	७७५	०	१००	०
१३३६	गोरखा	गोरखा	नरेश्वर	३	२	७७६	०	१००	०
१३३७	गोरखा	गोरखा	नरेश्वर	३	२	७७७	०	१००	०
१३३८	गोरखा	गोरखा	नरेश्वर	३	२	७७८	१००	०	०
१३३९	गोरखा	गोरखा	नरेश्वर	३	२	७७९	१००	०	०
१३४०	गोरखा	गोरखा	नरेश्वर	३	२	७८०	१००	०	०
१३४१	गोरखा	गोरखा	नरेश्वर	३	२	७८१	१००	०	०
१३४२	गोरखा	गोरखा	नरेश्वर	३	२	७८२	१००	०	०
१३४३	गोरखा	गोरखा	नरेश्वर	८	२	७८३	०	१००	०
१३४४	गोरखा	गोरखा	नरेश्वर	९	२	७८४	०	१००	०
१३४५	गोरखा	गोरखा	नरेश्वर	३	२	७८५	०	१००	०
१३४६	गोरखा	गोरखा	नरेश्वर	३	२	७९१	०	१००	०
१३४७	गोरखा	गोरखा	नरेश्वर	३	२	७९२	१००	०	०
१३४८	गोरखा	गोरखा	नरेश्वर	३	२	७९३	१००	०	०
१३४९	गोरखा	गोरखा	नरेश्वर	३	२	७९४	१००	०	०
१३५०	गोरखा	गोरखा	नरेश्वर	३	२	७९५	१००	०	०
१३५१	गोरखा	गोरखा	नरेश्वर	३	२	७९६	१००	०	०
१३५२	गोरखा	गोरखा	नरेश्वर	३	२	८००	०	१००	०
१३५३	गोरखा	गोरखा	नरेश्वर	३	२	८०१	०	१००	०
१३५४	गोरखा	गोरखा	नरेश्वर	३	२	८०३	०	१००	०
१३५५	गोरखा	गोरखा	नरेश्वर	३	२	८०५	०	१००	०
१३५६	गोरखा	गोरखा	नरेश्वर	३	२	८०६	१००	०	०
१३५७	गोरखा	गोरखा	नरेश्वर	३	२	८०८	०	१००	०
१३५८	गोरखा	गोरखा	नरेश्वर	३	२	८१०	०	१००	०
१३५९	गोरखा	गोरखा	नरेश्वर	३	२	८११	०	१००	०
१३६०	गोरखा	गोरखा	नरेश्वर	३	२	८१४	०	१००	०
१३६१	गोरखा	गोरखा	नरेश्वर	३	२	८१५	०	१००	०
१३६२	गोरखा	गोरखा	नरेश्वर	३	२	८१७	०	१००	०
१३६३	गोरखा	गोरखा	नरेश्वर	३	२	८१८	०	१००	०
१३६४	गोरखा	गोरखा	नरेश्वर	३	२	८२०	०	१००	०
१३६५	गोरखा	गोरखा	नरेश्वर	३	२	८२१	०	१००	०
१३६६	गोरखा	गोरखा	नरेश्वर	३	२	८२५	१००	०	०
१३६७	गोरखा	गोरखा	नरेश्वर	३	२	८२७	१००	०	०
१३६८	गोरखा	गोरखा	नरेश्वर	३	२	८२८	०	१००	०



कृष्ण बहादुर राना मगर  
नगर प्रमुख

गोरखा नगरपालिकाको भू-उपयोग क्षेत्र वर्गीकरण सम्बन्धी मापदण्ड तथा विवरणहरू- २०८२

गोरखा नगरपालिकाको साविक नरेश्वर गा.वि.स. हाल वडा नं. ३ को कित्तागत विवरणहरू									
सि नं.	जिल्ला	स्थानीय तह	साविक गा वि स	हालको वार्ड	साविक वार्ड	कित्ता नं.	कृषि क्षेत्र	बसोबास क्षेत्र	व्यवसायिक क्षेत्र
१३६९	गोरखा	गोरखा	नरेश्वर	३	२	८२९	०	१००	०
१३७०	गोरखा	गोरखा	नरेश्वर	३	२	८३४	१००	०	०
१३७१	गोरखा	गोरखा	नरेश्वर	३	२	८३५	०	१००	०
१३७२	गोरखा	गोरखा	नरेश्वर	३	२	८३९	१००	०	०
१३७३	गोरखा	गोरखा	नरेश्वर	३	२	८४१	०	१००	०
१३७४	गोरखा	गोरखा	नरेश्वर	३	२	८४३	०	१००	०
१३७५	गोरखा	गोरखा	नरेश्वर	३	२	८४६	०	१००	०
१३७६	गोरखा	गोरखा	नरेश्वर	३	२	८४७	०	१००	०
१३७७	गोरखा	गोरखा	नरेश्वर	३	२	८५३	०	१००	०
१३७८	गोरखा	गोरखा	नरेश्वर	३	२	८५५	०	१००	०
१३७९	गोरखा	गोरखा	नरेश्वर	३	२	८५६	०	१००	०
१३८०	गोरखा	गोरखा	नरेश्वर	३	२	८५७	०	१००	०
१३८१	गोरखा	गोरखा	नरेश्वर	३	२	८५९	०	१००	०
१३८२	गोरखा	गोरखा	नरेश्वर	३	२	८६१	०	१००	०
१३८३	गोरखा	गोरखा	नरेश्वर	३	२	८६३	०	१००	०
१३८४	गोरखा	गोरखा	नरेश्वर	३	२	८७१	०	१००	०
१३८५	गोरखा	गोरखा	नरेश्वर	३	२	८७३	०	१००	०
१३८६	गोरखा	गोरखा	नरेश्वर	३	२	८७४	०	१००	०
१३८७	गोरखा	गोरखा	नरेश्वर	३	२	८७६	०	१००	०
१३८८	गोरखा	गोरखा	नरेश्वर	३	२	८७८	१००	०	०
१३८९	गोरखा	गोरखा	नरेश्वर	३	२	८७९	१००	०	०
१३९०	गोरखा	गोरखा	नरेश्वर	३	२	८८१	०	१००	०
१३९१	गोरखा	गोरखा	नरेश्वर	३	२	८८३	०	१००	०
१३९२	गोरखा	गोरखा	नरेश्वर	३	२	८८५	०	१००	०
१३९३	गोरखा	गोरखा	नरेश्वर	३	२	८८७	०	१००	०
१३९४	गोरखा	गोरखा	नरेश्वर	३	२	८८९	०	१००	०
१३९५	गोरखा	गोरखा	नरेश्वर	३	२	८९३	०	१००	०
१३९६	गोरखा	गोरखा	नरेश्वर	३	२	८९८	०	१००	०
१३९७	गोरखा	गोरखा	नरेश्वर	३	२	८९९	०	१००	०
१३९८	गोरखा	गोरखा	नरेश्वर	३	२	९००	१००	०	०
१३९९	गोरखा	गोरखा	नरेश्वर	३	२	९०१	१००	०	०
१४००	गोरखा	गोरखा	नरेश्वर	३	२	९०२	१००	०	०
१४०१	गोरखा	गोरखा	नरेश्वर	३	२	९०३	१००	०	०
१४०२	गोरखा	गोरखा	नरेश्वर	३	२	९०४	१००	०	०
१४०३	गोरखा	गोरखा	नरेश्वर	३	२	९०५	१००	०	०
१४०४	गोरखा	गोरखा	नरेश्वर	३	२	९०६	१००	०	०



कृष्ण बहादुर राना मगर  
नगर प्रमुख

गोरखा नगरपालिकाको भू-उपयोग क्षेत्र वर्गीकरण सम्बन्धी मापदण्ड तथा विवरणहरू- २०८२

गोरखा नगरपालिकाको साविक नरेश्वर गा.वि.स. हाल वडा नं. ३ को कित्तागत विवरणहरू									
सि नं.	जिल्ला	स्थानीय तह	साविक गा वि स	हालको वार्ड	साविक वार्ड	कित्ता नं.	कृषि क्षेत्र	बसोबास क्षेत्र	व्यवसायिक क्षेत्र
१४०५	गोरखा	गोरखा	नरेश्वर	३	२	९०७	०	१००	०
१४०६	गोरखा	गोरखा	नरेश्वर	३	२	९०८	०	१००	०
१४०७	गोरखा	गोरखा	नरेश्वर	३	२	९०९	१००	०	०
१४०८	गोरखा	गोरखा	नरेश्वर	३	२	९१०	१००	०	०
१४०९	गोरखा	गोरखा	नरेश्वर	३	२	९११	१००	०	०
१४१०	गोरखा	गोरखा	नरेश्वर	३	२	९१२	१००	०	०
१४११	गोरखा	गोरखा	नरेश्वर	३	२	९१३	१००	०	०
१४१२	गोरखा	गोरखा	नरेश्वर	३	२	९१४	१००	०	०
१४१३	गोरखा	गोरखा	नरेश्वर	३	२	९१५	१००	०	०
१४१४	गोरखा	गोरखा	नरेश्वर	३	२	९१६	१००	०	०
१४१५	गोरखा	गोरखा	नरेश्वर	३	२	९१७	१००	०	०
१४१६	गोरखा	गोरखा	नरेश्वर	३	२	९१८	०	१००	०
१४१७	गोरखा	गोरखा	नरेश्वर	३	२	९१९	०	१००	०
१४१८	गोरखा	गोरखा	नरेश्वर	३	२	९२०	०	१००	०
१४१९	गोरखा	गोरखा	नरेश्वर	३	२	९२१	०	१००	०
१४२०	गोरखा	गोरखा	नरेश्वर	३	२	९२२	१००	०	०
१४२१	गोरखा	गोरखा	नरेश्वर	३	२	९२३	१००	०	०
१४२२	गोरखा	गोरखा	नरेश्वर	३	२	९२९	०	१००	०
१४२३	गोरखा	गोरखा	नरेश्वर	३	२	९३१	०	१००	०
१४२४	गोरखा	गोरखा	नरेश्वर	३	२	९३३	०	१००	०
१४२५	गोरखा	गोरखा	नरेश्वर	३	२	९३५	०	१००	०
१४२६	गोरखा	गोरखा	नरेश्वर	३	२	९३७	१००	०	०
१४२७	गोरखा	गोरखा	नरेश्वर	३	२	९३९	१००	०	०
१४२८	गोरखा	गोरखा	नरेश्वर	३	२	९४०	१००	०	०
१४२९	गोरखा	गोरखा	नरेश्वर	३	२	९४१	१००	०	०
१४३०	गोरखा	गोरखा	नरेश्वर	३	२	९४५	१००	०	०
१४३१	गोरखा	गोरखा	नरेश्वर	३	२	९४६	१००	०	०
१४३२	गोरखा	गोरखा	नरेश्वर	३	२	९४७	१००	०	०
१४३३	गोरखा	गोरखा	नरेश्वर	३	२	९४८	०	१००	०
१४३४	गोरखा	गोरखा	नरेश्वर	३	२	९४९	०	१००	०
१४३५	गोरखा	गोरखा	नरेश्वर	३	२	९५०	१००	०	०
१४३६	गोरखा	गोरखा	नरेश्वर	३	२	९५१	१००	०	०
१४३७	गोरखा	गोरखा	नरेश्वर	३	२	९५२	१००	०	०
१४३८	गोरखा	गोरखा	नरेश्वर	३	२	९५७	०	१००	०
१४३९	गोरखा	गोरखा	नरेश्वर	३	२	९५८	१००	०	०
१४४०	गोरखा	गोरखा	नरेश्वर	३	२	९५९	०	१००	०



कृष्ण बहादुर राना मगर  
नगर प्रमुख

गोरखा नगरपालिकाको भू-उपयोग क्षेत्र वर्गीकरण सम्बन्धी मापदण्ड तथा विवरणहरू- २०८२

गोरखा नगरपालिकाको साविक नरेश्वर गा.वि.स. हाल वडा नं. ३ को कित्तागत विवरणहरू									
सि नं.	जिल्ला	स्थानीय तह	साविक गा वि स	हालको वार्ड	साविक वार्ड	कित्ता नं.	कृषि क्षेत्र	बसोबास क्षेत्र	व्यवसायिक क्षेत्र
१४४१	गोरखा	गोरखा	नरेश्वर	३	२	९६०	१००	०	०
१४४२	गोरखा	गोरखा	नरेश्वर	३	२	९६२	०	१००	०
१४४३	गोरखा	गोरखा	नरेश्वर	३	२	९६४	०	१००	०
१४४४	गोरखा	गोरखा	नरेश्वर	३	२	९६६	०	१००	०
१४४५	गोरखा	गोरखा	नरेश्वर	३	२	९६७	०	१००	०
१४४६	गोरखा	गोरखा	नरेश्वर	३	२	९६८	०	१००	०
१४४७	गोरखा	गोरखा	नरेश्वर	३	२	९६९	१००	०	०
१४४८	गोरखा	गोरखा	नरेश्वर	३	२	९७०	१००	०	०
१४४९	गोरखा	गोरखा	नरेश्वर	३	२	९७१	१००	०	०
१४५०	गोरखा	गोरखा	नरेश्वर	३	२	९७२	०	१००	०
१४५१	गोरखा	गोरखा	नरेश्वर	३	२	९७३	०	१००	०
१४५२	गोरखा	गोरखा	नरेश्वर	३	२	९७४	०	१००	०
१४५३	गोरखा	गोरखा	नरेश्वर	३	२	९७५	०	१००	०
१४५४	गोरखा	गोरखा	नरेश्वर	३	२	९७६	०	१००	०
१४५५	गोरखा	गोरखा	नरेश्वर	३	२	९७७	०	१००	०
१४५६	गोरखा	गोरखा	नरेश्वर	३	२	९७८	०	१००	०
१४५७	गोरखा	गोरखा	नरेश्वर	३	२	९७९	१००	०	०
१४५८	गोरखा	गोरखा	नरेश्वर	३	२	९८०	०	१००	०
१४५९	गोरखा	गोरखा	नरेश्वर	३	२	९८१	०	१००	०
१४६०	गोरखा	गोरखा	नरेश्वर	३	२	९८२	०	१००	०
१४६१	गोरखा	गोरखा	नरेश्वर	३	२	९८३	१००	०	०
१४६२	गोरखा	गोरखा	नरेश्वर	३	२	९८४	१००	०	०
१४६३	गोरखा	गोरखा	नरेश्वर	३	२	९८५	१००	०	०
१४६४	गोरखा	गोरखा	नरेश्वर	३	२	९८६	१००	०	०
१४६५	गोरखा	गोरखा	नरेश्वर	३	२	९८७	०	१००	०
१४६६	गोरखा	गोरखा	नरेश्वर	३	२	१०००	०	१००	०
१४६७	गोरखा	गोरखा	नरेश्वर	३	२	९९९९९	०	१००	०
१४६८	गोरखा	गोरखा	नरेश्वर	३	३	१	१००	०	०
१४६९	गोरखा	गोरखा	नरेश्वर	३	३	२	१००	०	०
१४७०	गोरखा	गोरखा	नरेश्वर	३	३	५	१००	०	०
१४७१	गोरखा	गोरखा	नरेश्वर	३	३	६	१००	०	०
१४७२	गोरखा	गोरखा	नरेश्वर	३	३	७	१००	०	०
१४७३	गोरखा	गोरखा	नरेश्वर	३	३	८	१००	०	०
१४७४	गोरखा	गोरखा	नरेश्वर	३	३	९	१००	०	०
१४७५	गोरखा	गोरखा	नरेश्वर	३	३	१०	१००	०	०
१४७६	गोरखा	गोरखा	नरेश्वर	३	३	११	१००	०	०



कृष्ण बहादुर राना मगर  
नगर प्रमुख

गोरखा नगरपालिकाको भू-उपयोग क्षेत्र वर्गीकरण सम्बन्धी मापदण्ड तथा विवरणहरू- २०८२

गोरखा नगरपालिकाको साविक नरेश्वर गा.वि.स. हाल वडा नं. ३ को कित्तागत विवरणहरू									
सि नं.	जिल्ला	स्थानीय तह	साविक गा वि स	हालको वार्ड	साविक वार्ड	कित्ता नं.	कृषि क्षेत्र	बसोबास क्षेत्र	व्यवसायिक क्षेत्र
१४७७	गोरखा	गोरखा	नरेश्वर	३	३	१३	१००	०	०
१४७८	गोरखा	गोरखा	नरेश्वर	३	३	१४	१००	०	०
१४७९	गोरखा	गोरखा	नरेश्वर	३	३	१५	१००	०	०
१४८०	गोरखा	गोरखा	नरेश्वर	३	३	१६	१००	०	०
१४८१	गोरखा	गोरखा	नरेश्वर	३	३	१७	१००	०	०
१४८२	गोरखा	गोरखा	नरेश्वर	३	३	१८	१००	०	०
१४८३	गोरखा	गोरखा	नरेश्वर	३	३	१९	१००	०	०
१४८४	गोरखा	गोरखा	नरेश्वर	३	३	२०	१००	०	०
१४८५	गोरखा	गोरखा	नरेश्वर	३	३	२१	१००	०	०
१४८६	गोरखा	गोरखा	नरेश्वर	३	३	२२	१००	०	०
१४८७	गोरखा	गोरखा	नरेश्वर	३	३	२६	१००	०	०
१४८८	गोरखा	गोरखा	नरेश्वर	३	३	२८	१००	०	०
१४८९	गोरखा	गोरखा	नरेश्वर	३	३	२९	१००	०	०
१४९०	गोरखा	गोरखा	नरेश्वर	३	३	३०	१००	०	०
१४९१	गोरखा	गोरखा	नरेश्वर	३	३	३१	१००	०	०
१४९२	गोरखा	गोरखा	नरेश्वर	३	३	३३	१००	०	०
१४९३	गोरखा	गोरखा	नरेश्वर	३	३	३४	१००	०	०
१४९४	गोरखा	गोरखा	नरेश्वर	३	३	३६	१००	०	०
१४९५	गोरखा	गोरखा	नरेश्वर	३	३	३७	१००	०	०
१४९६	गोरखा	गोरखा	नरेश्वर	३	३	३८	१००	०	०
१४९७	गोरखा	गोरखा	नरेश्वर	३	३	४३	१००	०	०
१४९८	गोरखा	गोरखा	नरेश्वर	३	३	४४	१००	०	०
१४९९	गोरखा	गोरखा	नरेश्वर	३	३	४६	१००	०	०
१५००	गोरखा	गोरखा	नरेश्वर	३	३	४८	१००	०	०
१५०१	गोरखा	गोरखा	नरेश्वर	३	३	४९	१००	०	०
१५०२	गोरखा	गोरखा	नरेश्वर	३	३	५०	१००	०	०
१५०३	गोरखा	गोरखा	नरेश्वर	३	३	५१	१००	०	०
१५०४	गोरखा	गोरखा	नरेश्वर	३	३	५२	१००	०	०
१५०५	गोरखा	गोरखा	नरेश्वर	३	३	५३	१००	०	०
१५०६	गोरखा	गोरखा	नरेश्वर	३	३	५४	०	१००	०
१५०७	गोरखा	गोरखा	नरेश्वर	३	३	५५	०	१००	०
१५०८	गोरखा	गोरखा	नरेश्वर	३	३	५८	०	१००	०
१५०९	गोरखा	गोरखा	नरेश्वर	३	३	५९	०	१००	०
१५१०	गोरखा	गोरखा	नरेश्वर	३	३	६०	१००	०	०
१५११	गोरखा	गोरखा	नरेश्वर	३	३	६१	१००	०	०
१५१२	गोरखा	गोरखा	नरेश्वर	३	३	६२	१००	०	०



कृष्ण बहादुर राना मगर  
नगर प्रमुख

गोरखा नगरपालिकाको भू-उपयोग क्षेत्र वर्गीकरण सम्बन्धी मापदण्ड तथा विवरणहरू- २०८२

गोरखा नगरपालिकाको साविक नरेश्वर गा.वि.स. हाल वडा नं. ३ को कित्तागत विवरणहरू									
सि नं.	जिल्ला	स्थानीय तह	साविक गा वि स	हालको वार्ड	साविक वार्ड	कित्ता नं.	कृषि क्षेत्र	बसोबास क्षेत्र	व्यवसायिक क्षेत्र
१५१३	गोरखा	गोरखा	नरेश्वर	३	३	६३	१००	०	०
१५१४	गोरखा	गोरखा	नरेश्वर	३	३	६४	१००	०	०
१५१५	गोरखा	गोरखा	नरेश्वर	३	३	६५	१००	०	०
१५१६	गोरखा	गोरखा	नरेश्वर	३	३	६६	१००	०	०
१५१७	गोरखा	गोरखा	नरेश्वर	३	३	६७	१००	०	०
१५१८	गोरखा	गोरखा	नरेश्वर	३	३	६८	१००	०	०
१५१९	गोरखा	गोरखा	नरेश्वर	३	३	६९	१००	०	०
१५२०	गोरखा	गोरखा	नरेश्वर	३	३	७०	१००	०	०
१५२१	गोरखा	गोरखा	नरेश्वर	३	३	७१	१००	०	०
१५२२	गोरखा	गोरखा	नरेश्वर	३	३	७२	१००	०	०
१५२३	गोरखा	गोरखा	नरेश्वर	३	३	७३	१००	०	०
१५२४	गोरखा	गोरखा	नरेश्वर	३	३	७४	१००	०	०
१५२५	गोरखा	गोरखा	नरेश्वर	३	३	७५	१००	०	०
१५२६	गोरखा	गोरखा	नरेश्वर	३	३	७६	१००	०	०
१५२७	गोरखा	गोरखा	नरेश्वर	३	३	७९	१००	०	०
१५२८	गोरखा	गोरखा	नरेश्वर	३	३	८०	१००	०	०
१५२९	गोरखा	गोरखा	नरेश्वर	३	३	८३	१००	०	०
१५३०	गोरखा	गोरखा	नरेश्वर	३	३	८४	१००	०	०
१५३१	गोरखा	गोरखा	नरेश्वर	३	३	८५	१००	०	०
१५३२	गोरखा	गोरखा	नरेश्वर	३	३	८६	१००	०	०
१५३३	गोरखा	गोरखा	नरेश्वर	३	३	८७	०	१००	०
१५३४	गोरखा	गोरखा	नरेश्वर	३	३	८८	१००	०	०
१५३५	गोरखा	गोरखा	नरेश्वर	३	३	८९	१००	०	०
१५३६	गोरखा	गोरखा	नरेश्वर	३	३	९०	१००	०	०
१५३७	गोरखा	गोरखा	नरेश्वर	३	३	९१	१००	०	०
१५३८	गोरखा	गोरखा	नरेश्वर	३	३	९३	१००	०	०
१५३९	गोरखा	गोरखा	नरेश्वर	३	३	९४	१००	०	०
१५४०	गोरखा	गोरखा	नरेश्वर	३	३	९७	१००	०	०
१५४१	गोरखा	गोरखा	नरेश्वर	३	३	९९	१००	०	०
१५४२	गोरखा	गोरखा	नरेश्वर	३	३	१०१	१००	०	०
१५४३	गोरखा	गोरखा	नरेश्वर	३	३	१०२	१००	०	०
१५४४	गोरखा	गोरखा	नरेश्वर	३	३	१०३	१००	०	०
१५४५	गोरखा	गोरखा	नरेश्वर	३	३	१०४	१००	०	०
१५४६	गोरखा	गोरखा	नरेश्वर	३	३	१०५	१००	०	०
१५४७	गोरखा	गोरखा	नरेश्वर	३	३	१०७	१००	०	०
१५४८	गोरखा	गोरखा	नरेश्वर	३	३	१०८	१००	०	०



कृष्ण बहादुर राना मगर  
नगर प्रमुख

गोरखा नगरपालिकाको भू-उपयोग क्षेत्र वर्गीकरण सम्बन्धी मापदण्ड तथा विवरणहरू- २०८२

गोरखा नगरपालिकाको साविक नरेश्वर गा.वि.स. हाल वडा नं. ३ को कित्तागत विवरणहरू									
सि नं.	जिल्ला	स्थानीय तह	साविक गा वि स	हालको वार्ड	साविक वार्ड	कित्ता नं.	कृषि क्षेत्र	बसोबास क्षेत्र	व्यवसायिक क्षेत्र
१५४९	गोरखा	गोरखा	नरेश्वर	३	३	१०९	१००	०	०
१५५०	गोरखा	गोरखा	नरेश्वर	३	३	११०	१००	०	०
१५५१	गोरखा	गोरखा	नरेश्वर	३	३	१११	१००	०	०
१५५२	गोरखा	गोरखा	नरेश्वर	३	३	११३	१००	०	०
१५५३	गोरखा	गोरखा	नरेश्वर	३	३	११४	१००	०	०
१५५४	गोरखा	गोरखा	नरेश्वर	३	३	११५	१००	०	०
१५५५	गोरखा	गोरखा	नरेश्वर	३	३	११६	१००	०	०
१५५६	गोरखा	गोरखा	नरेश्वर	३	३	११७	१००	०	०
१५५७	गोरखा	गोरखा	नरेश्वर	३	३	१२०	१००	०	०
१५५८	गोरखा	गोरखा	नरेश्वर	३	३	१२१	१००	०	०
१५५९	गोरखा	गोरखा	नरेश्वर	३	३	१२२	१००	०	०
१५६०	गोरखा	गोरखा	नरेश्वर	३	३	१२३	१००	०	०
१५६१	गोरखा	गोरखा	नरेश्वर	३	३	१२५	१००	०	०
१५६२	गोरखा	गोरखा	नरेश्वर	३	३	१२६	१००	०	०
१५६३	गोरखा	गोरखा	नरेश्वर	३	३	१२७	१००	०	०
१५६४	गोरखा	गोरखा	नरेश्वर	३	३	१२८	१००	०	०
१५६५	गोरखा	गोरखा	नरेश्वर	३	३	१२९	१००	०	०
१५६६	गोरखा	गोरखा	नरेश्वर	३	३	१३०	१००	०	०
१५६७	गोरखा	गोरखा	नरेश्वर	३	३	१३१	१००	०	०
१५६८	गोरखा	गोरखा	नरेश्वर	३	३	१३२	१००	०	०
१५६९	गोरखा	गोरखा	नरेश्वर	३	३	१३३	१००	०	०
१५७०	गोरखा	गोरखा	नरेश्वर	३	३	१३४	१००	०	०
१५७१	गोरखा	गोरखा	नरेश्वर	३	३	१३५	१००	०	०
१५७२	गोरखा	गोरखा	नरेश्वर	३	३	१३६	१००	०	०
१५७३	गोरखा	गोरखा	नरेश्वर	३	३	१३८	१००	०	०
१५७४	गोरखा	गोरखा	नरेश्वर	३	३	१३९	१००	०	०
१५७५	गोरखा	गोरखा	नरेश्वर	३	३	१४०	१००	०	०
१५७६	गोरखा	गोरखा	नरेश्वर	३	३	१४१	१००	०	०
१५७७	गोरखा	गोरखा	नरेश्वर	३	३	१४२	०	१००	०
१५७८	गोरखा	गोरखा	नरेश्वर	३	३	१४४	१००	०	०
१५७९	गोरखा	गोरखा	नरेश्वर	३	३	१४५	१००	०	०
१५८०	गोरखा	गोरखा	नरेश्वर	३	३	१४७	१००	०	०
१५८१	गोरखा	गोरखा	नरेश्वर	३	३	१४८	१००	०	०
१५८२	गोरखा	गोरखा	नरेश्वर	३	३	१४९	१००	०	०
१५८३	गोरखा	गोरखा	नरेश्वर	३	३	१५०	०	१००	०
१५८४	गोरखा	गोरखा	नरेश्वर	३	३	१५१	०	१००	०



कृष्ण बहादुर राना मगर  
नगर प्रमुख

गोरखा नगरपालिकाको भू-उपयोग क्षेत्र वर्गीकरण सम्बन्धी मापदण्ड तथा विवरणहरू- २०८२

गोरखा नगरपालिकाको साविक नरेश्वर गा.वि.स. हाल वडा नं. ३ को कित्तागत विवरणहरू									
सि नं.	जिल्ला	स्थानीय तह	साविक गा वि स	हालको वार्ड	साविक वार्ड	कित्ता नं.	कृषि क्षेत्र	बसोबास क्षेत्र	व्यवसायिक क्षेत्र
१५८५	गोरखा	गोरखा	नरेश्वर	३	३	१५२	०	१००	०
१५८६	गोरखा	गोरखा	नरेश्वर	३	३	१५३	०	१००	०
१५८७	गोरखा	गोरखा	नरेश्वर	३	३	१५७	०	१००	०
१५८८	गोरखा	गोरखा	नरेश्वर	३	३	१५९	८८	१२	०
१५८९	गोरखा	गोरखा	नरेश्वर	३	३	१६०	९०	१०	०
१५९०	गोरखा	गोरखा	नरेश्वर	३	३	१६५	०	१००	०
१५९१	गोरखा	गोरखा	नरेश्वर	३	३	१६६	०	१००	०
१५९२	गोरखा	गोरखा	नरेश्वर	३	३	१६९	०	१००	०
१५९३	गोरखा	गोरखा	नरेश्वर	३	३	१७०	०	१००	०
१५९४	गोरखा	गोरखा	नरेश्वर	३	३	१७१	०	१००	०
१५९५	गोरखा	गोरखा	नरेश्वर	३	३	१७२	१००	०	०
१५९६	गोरखा	गोरखा	नरेश्वर	३	३	१७३	१००	०	०
१५९७	गोरखा	गोरखा	नरेश्वर	३	३	१७४	१००	०	०
१५९८	गोरखा	गोरखा	नरेश्वर	३	३	१७६	०	१००	०
१५९९	गोरखा	गोरखा	नरेश्वर	३	३	१७८	१००	०	०
१६००	गोरखा	गोरखा	नरेश्वर	३	३	१७९	१००	०	०
१६०१	गोरखा	गोरखा	नरेश्वर	३	३	१८०	१००	०	०
१६०२	गोरखा	गोरखा	नरेश्वर	३	३	१८२	१००	०	०
१६०३	गोरखा	गोरखा	नरेश्वर	३	३	१८४	१००	०	०
१६०४	गोरखा	गोरखा	नरेश्वर	३	३	१८५	०	१००	०
१६०५	गोरखा	गोरखा	नरेश्वर	३	३	१८९	०	१००	०
१६०६	गोरखा	गोरखा	नरेश्वर	३	३	१९०	०	१००	०
१६०७	गोरखा	गोरखा	नरेश्वर	३	३	१९१	०	१००	०
१६०८	गोरखा	गोरखा	नरेश्वर	३	३	१९३	६८	३२	०
१६०९	गोरखा	गोरखा	नरेश्वर	३	३	१९४	०	१००	०
१६१०	गोरखा	गोरखा	नरेश्वर	३	३	१९५	१००	०	०
१६११	गोरखा	गोरखा	नरेश्वर	३	३	१९६	१००	०	०
१६१२	गोरखा	गोरखा	नरेश्वर	३	३	१९७	१००	०	०
१६१३	गोरखा	गोरखा	नरेश्वर	३	३	१९८	१००	०	०
१६१४	गोरखा	गोरखा	नरेश्वर	३	३	१९९	१००	०	०
१६१५	गोरखा	गोरखा	नरेश्वर	३	३	२००	१००	०	०
१६१६	गोरखा	गोरखा	नरेश्वर	३	३	२०१	१००	०	०
१६१७	गोरखा	गोरखा	नरेश्वर	३	३	२०२	६१	३९	०
१६१८	गोरखा	गोरखा	नरेश्वर	३	३	२०३	०	१००	०
१६१९	गोरखा	गोरखा	नरेश्वर	३	३	२०४	१००	०	०
१६२०	गोरखा	गोरखा	नरेश्वर	३	३	२०५	०	१००	०



कृष्ण बहादुर राना मगर  
नगर प्रमुख

गोरखा नगरपालिकाको भू-उपयोग क्षेत्र वर्गीकरण सम्बन्धी मापदण्ड तथा विवरणहरू- २०८२

गोरखा नगरपालिकाको साविक नरेश्वर गा.वि.स. हाल वडा नं. ३ को कित्तागत विवरणहरू									
सि नं.	जिल्ला	स्थानीय तह	साविक गा वि स	हालको वार्ड	साविक वार्ड	कित्ता नं.	कृषि क्षेत्र	बसोबास क्षेत्र	व्यवसायिक क्षेत्र
१६२१	गोरखा	गोरखा	नरेश्वर	३	३	२०६	०	१००	०
१६२२	गोरखा	गोरखा	नरेश्वर	३	३	२०८	०	१००	०
१६२३	गोरखा	गोरखा	नरेश्वर	३	३	२१०	०	१००	०
१६२४	गोरखा	गोरखा	नरेश्वर	३	३	२११	०	१००	०
१६२५	गोरखा	गोरखा	नरेश्वर	३	३	२१२	०	१००	०
१६२६	गोरखा	गोरखा	नरेश्वर	३	३	२१३	०	१००	०
१६२७	गोरखा	गोरखा	नरेश्वर	३	३	२१४	१००	०	०
१६२८	गोरखा	गोरखा	नरेश्वर	३	३	२१५	०	१००	०
१६२९	गोरखा	गोरखा	नरेश्वर	३	३	२१७	१००	०	०
१६३०	गोरखा	गोरखा	नरेश्वर	३	३	२१८	१००	०	०
१६३१	गोरखा	गोरखा	नरेश्वर	३	३	२१९	१००	०	०
१६३२	गोरखा	गोरखा	नरेश्वर	३	३	२२०	१००	०	०
१६३३	गोरखा	गोरखा	नरेश्वर	३	३	२२१	१००	०	०
१६३४	गोरखा	गोरखा	नरेश्वर	३	३	२२२	१००	०	०
१६३५	गोरखा	गोरखा	नरेश्वर	३	३	२२३	१००	०	०
१६३६	गोरखा	गोरखा	नरेश्वर	३	३	२२४	१००	०	०
१६३७	गोरखा	गोरखा	नरेश्वर	३	३	२२५	०	१००	०
१६३८	गोरखा	गोरखा	नरेश्वर	३	३	२२७	०	१००	०
१६३९	गोरखा	गोरखा	नरेश्वर	३	३	२२८	०	१००	०
१६४०	गोरखा	गोरखा	नरेश्वर	३	३	२२९	०	१००	०
१६४१	गोरखा	गोरखा	नरेश्वर	३	३	२३०	०	१००	०
१६४२	गोरखा	गोरखा	नरेश्वर	३	३	२३१	०	१००	०
१६४३	गोरखा	गोरखा	नरेश्वर	३	३	२३२	१००	०	०
१६४४	गोरखा	गोरखा	नरेश्वर	३	३	२३३	०	१००	०
१६४५	गोरखा	गोरखा	नरेश्वर	३	३	२३४	०	१००	०
१६४६	गोरखा	गोरखा	नरेश्वर	३	३	२३५	०	१००	०
१६४७	गोरखा	गोरखा	नरेश्वर	३	३	२३६	०	१००	०
१६४८	गोरखा	गोरखा	नरेश्वर	३	३	२३७	०	१००	०
१६४९	गोरखा	गोरखा	नरेश्वर	३	३	२३९	०	१००	०
१६५०	गोरखा	गोरखा	नरेश्वर	३	३	२४०	१००	०	०
१६५१	गोरखा	गोरखा	नरेश्वर	३	३	२४१	१००	०	०
१६५२	गोरखा	गोरखा	नरेश्वर	३	३	२४३	१००	०	०
१६५३	गोरखा	गोरखा	नरेश्वर	३	३	२४४	१००	०	०
१६५४	गोरखा	गोरखा	नरेश्वर	३	३	२४५	१००	०	०
१६५५	गोरखा	गोरखा	नरेश्वर	३	३	२४६	०	१००	०
१६५६	गोरखा	गोरखा	नरेश्वर	३	३	२४७	०	१००	०



कृष्ण बहादुर राना मगर  
नगर प्रमुख

गोरखा नगरपालिकाको भू-उपयोग क्षेत्र वर्गीकरण सम्बन्धी मापदण्ड तथा विवरणहरू- २०८२

गोरखा नगरपालिकाको साविक नरेश्वर गा.वि.स. हाल वडा नं. ३ को कित्तागत विवरणहरू									
सि नं.	जिल्ला	स्थानीय तह	साविक गा वि स	हालको वार्ड	साविक वार्ड	कित्ता नं.	कृषि क्षेत्र	बसोबास क्षेत्र	व्यवसायिक क्षेत्र
१६५७	गोरखा	गोरखा	नरेश्वर	३	३	२४८	०	१००	०
१६५८	गोरखा	गोरखा	नरेश्वर	३	३	२४९	१००	०	०
१६५९	गोरखा	गोरखा	नरेश्वर	३	३	२५०	१००	०	०
१६६०	गोरखा	गोरखा	नरेश्वर	३	३	२५१	१००	०	०
१६६१	गोरखा	गोरखा	नरेश्वर	३	३	२५२	१००	०	०
१६६२	गोरखा	गोरखा	नरेश्वर	३	३	२५३	०	१००	०
१६६३	गोरखा	गोरखा	नरेश्वर	३	३	२५४	०	१००	०
१६६४	गोरखा	गोरखा	नरेश्वर	३	३	२५६	१००	०	०
१६६५	गोरखा	गोरखा	नरेश्वर	३	३	२५७	१००	०	०
१६६६	गोरखा	गोरखा	नरेश्वर	३	३	२५८	०	१००	०
१६६७	गोरखा	गोरखा	नरेश्वर	३	३	२६०	१००	०	०
१६६८	गोरखा	गोरखा	नरेश्वर	३	३	२६२	१००	०	०
१६६९	गोरखा	गोरखा	नरेश्वर	३	३	२६३	१००	०	०
१६७०	गोरखा	गोरखा	नरेश्वर	३	३	२६४	१००	०	०
१६७१	गोरखा	गोरखा	नरेश्वर	३	३	२६५	९५	५	०
१६७२	गोरखा	गोरखा	नरेश्वर	३	३	२६७	१००	०	०
१६७३	गोरखा	गोरखा	नरेश्वर	३	३	२७०	१००	०	०
१६७४	गोरखा	गोरखा	नरेश्वर	३	३	२७१	१००	०	०
१६७५	गोरखा	गोरखा	नरेश्वर	३	३	२७२	१००	०	०
१६७६	गोरखा	गोरखा	नरेश्वर	३	३	२७५	१००	०	०
१६७७	गोरखा	गोरखा	नरेश्वर	३	३	२७६	१००	०	०
१६७८	गोरखा	गोरखा	नरेश्वर	३	३	२७७	१००	०	०
१६७९	गोरखा	गोरखा	नरेश्वर	३	३	२७९	१००	०	०
१६८०	गोरखा	गोरखा	नरेश्वर	३	३	२८०	१००	०	०
१६८१	गोरखा	गोरखा	नरेश्वर	३	३	२८१	१००	०	०
१६८२	गोरखा	गोरखा	नरेश्वर	३	३	२८२	१००	०	०
१६८३	गोरखा	गोरखा	नरेश्वर	३	३	२८४	१००	०	०
१६८४	गोरखा	गोरखा	नरेश्वर	३	३	२८७	१००	०	०
१६८५	गोरखा	गोरखा	नरेश्वर	३	३	२८८	१००	०	०
१६८६	गोरखा	गोरखा	नरेश्वर	३	३	२८९	१००	०	०
१६८७	गोरखा	गोरखा	नरेश्वर	३	३	२९०	१००	०	०
१६८८	गोरखा	गोरखा	नरेश्वर	३	३	२९१	१००	०	०
१६८९	गोरखा	गोरखा	नरेश्वर	३	३	२९२	१००	०	०
१६९०	गोरखा	गोरखा	नरेश्वर	३	३	२९३	१००	०	०
१६९१	गोरखा	गोरखा	नरेश्वर	३	३	२९४	१००	०	०
१६९२	गोरखा	गोरखा	नरेश्वर	३	३	२९५	१००	०	०



*कृष्ण बहादुर राना मगर*  
 कृष्ण बहादुर राना मगर  
 नगर प्रमुख

गोरखा नगरपालिकाको भू-उपयोग क्षेत्र वर्गीकरण सम्बन्धी मापदण्ड तथा विवरणहरू- २०८२

गोरखा नगरपालिकाको साविक नरेश्वर गा.वि.स. हाल वडा नं. ३ को कित्तागत विवरणहरू									
सि नं.	जिल्ला	स्थानीय तह	साविक गा वि स	हालको वार्ड	साविक वार्ड	कित्ता नं.	कृषि क्षेत्र	बसोबास क्षेत्र	व्यवसायिक क्षेत्र
१६९३	गोरखा	गोरखा	नरेश्वर	३	३	२९६	१००	०	०
१६९४	गोरखा	गोरखा	नरेश्वर	३	३	२९७	१००	०	०
१६९५	गोरखा	गोरखा	नरेश्वर	३	३	२९८	१००	०	०
१६९६	गोरखा	गोरखा	नरेश्वर	३	३	२९९	१००	०	०
१६९७	गोरखा	गोरखा	नरेश्वर	३	३	३००	१००	०	०
१६९८	गोरखा	गोरखा	नरेश्वर	३	३	३०१	१००	०	०
१६९९	गोरखा	गोरखा	नरेश्वर	३	३	३०२	१००	०	०
१७००	गोरखा	गोरखा	नरेश्वर	३	३	३०३	१००	०	०
१७०१	गोरखा	गोरखा	नरेश्वर	३	३	३०४	१००	०	०
१७०२	गोरखा	गोरखा	नरेश्वर	३	३	३०६	१००	०	०
१७०३	गोरखा	गोरखा	नरेश्वर	३	३	३०७	१००	०	०
१७०४	गोरखा	गोरखा	नरेश्वर	३	३	३०८	१००	०	०
१७०५	गोरखा	गोरखा	नरेश्वर	३	३	३०९	१००	०	०
१७०६	गोरखा	गोरखा	नरेश्वर	३	३	३१०	१००	०	०
१७०७	गोरखा	गोरखा	नरेश्वर	३	३	३११	१००	०	०
१७०८	गोरखा	गोरखा	नरेश्वर	३	३	३१२	१००	०	०
१७०९	गोरखा	गोरखा	नरेश्वर	३	३	३१३	१००	०	०
१७१०	गोरखा	गोरखा	नरेश्वर	३	३	३१४	१००	०	०
१७११	गोरखा	गोरखा	नरेश्वर	३	३	३१७	१००	०	०
१७१२	गोरखा	गोरखा	नरेश्वर	३	३	३१८	१००	०	०
१७१३	गोरखा	गोरखा	नरेश्वर	३	३	३१९	१००	०	०
१७१४	गोरखा	गोरखा	नरेश्वर	३	३	३२०	१००	०	०
१७१५	गोरखा	गोरखा	नरेश्वर	३	३	३२१	१००	०	०
१७१६	गोरखा	गोरखा	नरेश्वर	३	३	३२५	१००	०	०
१७१७	गोरखा	गोरखा	नरेश्वर	३	३	३२७	१००	०	०
१७१८	गोरखा	गोरखा	नरेश्वर	३	३	३२८	१००	०	०
१७१९	गोरखा	गोरखा	नरेश्वर	३	३	३३०	१००	०	०
१७२०	गोरखा	गोरखा	नरेश्वर	३	३	३३१	१००	०	०
१७२१	गोरखा	गोरखा	नरेश्वर	३	३	३३२	१००	०	०
१७२२	गोरखा	गोरखा	नरेश्वर	३	३	३३३	१००	०	०
१७२३	गोरखा	गोरखा	नरेश्वर	३	३	३३४	१००	०	०
१७२४	गोरखा	गोरखा	नरेश्वर	३	३	३३५	१००	०	०
१७२५	गोरखा	गोरखा	नरेश्वर	३	३	३३६	१००	०	०
१७२६	गोरखा	गोरखा	नरेश्वर	३	३	३३७	१००	०	०
१७२७	गोरखा	गोरखा	नरेश्वर	३	३	३३८	१००	०	०
१७२८	गोरखा	गोरखा	नरेश्वर	३	३	३४०	१००	०	०



कृष्ण बहादुर राना मगर  
नगर प्रमुख

गोरखा नगरपालिकाको भू-उपयोग क्षेत्र वर्गीकरण सम्बन्धी मापदण्ड तथा विवरणहरू- २०८२

गोरखा नगरपालिकाको साविक नरेश्वर गा.वि.स. हाल वडा नं. ३ को कित्तागत विवरणहरू									
सि नं.	जिल्ला	स्थानीय तह	साविक गा वि स	हालको वार्ड	साविक वार्ड	कित्ता नं.	कृषि क्षेत्र	बसोबास क्षेत्र	व्यवसायिक क्षेत्र
१७२९	गोरखा	गोरखा	नरेश्वर	३	३	३४१	१००	०	०
१७३०	गोरखा	गोरखा	नरेश्वर	३	३	३४२	१००	०	०
१७३१	गोरखा	गोरखा	नरेश्वर	३	३	३४४	१००	०	०
१७३२	गोरखा	गोरखा	नरेश्वर	३	३	३४५	१००	०	०
१७३३	गोरखा	गोरखा	नरेश्वर	३	३	३४६	१००	०	०
१७३४	गोरखा	गोरखा	नरेश्वर	३	३	३४७	१००	०	०
१७३५	गोरखा	गोरखा	नरेश्वर	३	३	३४८	१००	०	०
१७३६	गोरखा	गोरखा	नरेश्वर	३	३	३४९	१००	०	०
१७३७	गोरखा	गोरखा	नरेश्वर	३	३	३५०	१००	०	०
१७३८	गोरखा	गोरखा	नरेश्वर	३	३	३५१	१००	०	०
१७३९	गोरखा	गोरखा	नरेश्वर	३	३	३५३	०	१००	०
१७४०	गोरखा	गोरखा	नरेश्वर	३	३	३५७	१००	०	०
१७४१	गोरखा	गोरखा	नरेश्वर	३	३	३५८	०	१००	०
१७४२	गोरखा	गोरखा	नरेश्वर	३	३	३५९	१००	०	०
१७४३	गोरखा	गोरखा	नरेश्वर	३	३	३६०	१००	०	०
१७४४	गोरखा	गोरखा	नरेश्वर	३	३	३६१	१००	०	०
१७४५	गोरखा	गोरखा	नरेश्वर	३	३	३६२	१००	०	०
१७४६	गोरखा	गोरखा	नरेश्वर	३	३	३६३	१००	०	०
१७४७	गोरखा	गोरखा	नरेश्वर	३	३	३६४	०	१००	०
१७४८	गोरखा	गोरखा	नरेश्वर	३	३	३६७	०	१००	०
१७४९	गोरखा	गोरखा	नरेश्वर	३	३	३६९	१००	०	०
१७५०	गोरखा	गोरखा	नरेश्वर	३	३	३७०	०	१००	०
१७५१	गोरखा	गोरखा	नरेश्वर	३	३	३७१	०	१००	०
१७५२	गोरखा	गोरखा	नरेश्वर	३	३	३७३	०	१००	०
१७५३	गोरखा	गोरखा	नरेश्वर	३	३	३७५	१००	०	०
१७५४	गोरखा	गोरखा	नरेश्वर	३	३	३७६	१००	०	०
१७५५	गोरखा	गोरखा	नरेश्वर	३	३	३७७	०	१००	०
१७५६	गोरखा	गोरखा	नरेश्वर	३	३	३७८	०	१००	०
१७५७	गोरखा	गोरखा	नरेश्वर	३	३	३७९	०	१००	०
१७५८	गोरखा	गोरखा	नरेश्वर	३	३	३८०	१००	०	०
१७५९	गोरखा	गोरखा	नरेश्वर	३	३	३८१	०	१००	०
१७६०	गोरखा	गोरखा	नरेश्वर	३	३	३८२	०	१००	०
१७६१	गोरखा	गोरखा	नरेश्वर	३	३	३८३	०	१००	०
१७६२	गोरखा	गोरखा	नरेश्वर	३	३	३८४	१००	०	०
१७६३	गोरखा	गोरखा	नरेश्वर	३	३	३८५	१००	०	०
१७६४	गोरखा	गोरखा	नरेश्वर	३	३	३८६	१००	०	०



कृष्ण बहादुर राना मगर  
नगर प्रमुख

गोरखा नगरपालिकाको भू-उपयोग क्षेत्र वर्गीकरण सम्बन्धी मापदण्ड तथा विवरणहरू- २०८२

गोरखा नगरपालिकाको साविक नरेश्वर गा.वि.स. हाल वडा नं. ३ को कित्तागत विवरणहरू									
सि नं.	जिल्ला	स्थानीय तह	साविक गा वि स	हालको वार्ड	साविक वार्ड	कित्ता नं.	कृषि क्षेत्र	बसोबास क्षेत्र	व्यवसायिक क्षेत्र
१७६५	गोरखा	गोरखा	नरेश्वर	३	३	३८७	१००	०	०
१७६६	गोरखा	गोरखा	नरेश्वर	३	३	३८८	१००	०	०
१७६७	गोरखा	गोरखा	नरेश्वर	३	३	३८९	१००	०	०
१७६८	गोरखा	गोरखा	नरेश्वर	३	३	३९०	१००	०	०
१७६९	गोरखा	गोरखा	नरेश्वर	३	३	३९१	१००	०	०
१७७०	गोरखा	गोरखा	नरेश्वर	३	३	३९२	१००	०	०
१७७१	गोरखा	गोरखा	नरेश्वर	३	३	३९३	१००	०	०
१७७२	गोरखा	गोरखा	नरेश्वर	३	३	३९४	१००	०	०
१७७३	गोरखा	गोरखा	नरेश्वर	३	३	३९६	१००	०	०
१७७४	गोरखा	गोरखा	नरेश्वर	३	३	३९८	१००	०	०
१७७५	गोरखा	गोरखा	नरेश्वर	३	३	३९९	१००	०	०
१७७६	गोरखा	गोरखा	नरेश्वर	३	३	४००	१००	०	०
१७७७	गोरखा	गोरखा	नरेश्वर	३	३	४०१	१००	०	०
१७७८	गोरखा	गोरखा	नरेश्वर	३	३	४०३	१००	०	०
१७७९	गोरखा	गोरखा	नरेश्वर	३	३	४०५	१००	०	०
१७८०	गोरखा	गोरखा	नरेश्वर	३	३	४०६	१००	०	०
१७८१	गोरखा	गोरखा	नरेश्वर	३	३	४०८	१००	०	०
१७८२	गोरखा	गोरखा	नरेश्वर	३	३	४०९	१००	०	०
१७८३	गोरखा	गोरखा	नरेश्वर	३	३	४१०	१००	०	०
१७८४	गोरखा	गोरखा	नरेश्वर	३	३	४११	१००	०	०
१७८५	गोरखा	गोरखा	नरेश्वर	३	३	४१५	१००	०	०
१७८६	गोरखा	गोरखा	नरेश्वर	३	३	४१६	१००	०	०
१७८७	गोरखा	गोरखा	नरेश्वर	३	३	४१७	१००	०	०
१७८८	गोरखा	गोरखा	नरेश्वर	३	३	४२१	१००	०	०
१७८९	गोरखा	गोरखा	नरेश्वर	३	३	४२२	१००	०	०
१७९०	गोरखा	गोरखा	नरेश्वर	३	३	४२३	१००	०	०
१७९१	गोरखा	गोरखा	नरेश्वर	३	३	४२४	१००	०	०
१७९२	गोरखा	गोरखा	नरेश्वर	३	३	४२६	१००	०	०
१७९३	गोरखा	गोरखा	नरेश्वर	३	३	४२७	१००	०	०
१७९४	गोरखा	गोरखा	नरेश्वर	३	३	४२८	१००	०	०
१७९५	गोरखा	गोरखा	नरेश्वर	३	३	४२९	१००	०	०
१७९६	गोरखा	गोरखा	नरेश्वर	३	३	४३१	१००	०	०
१७९७	गोरखा	गोरखा	नरेश्वर	३	३	४३३	१००	०	०
१७९८	गोरखा	गोरखा	नरेश्वर	३	३	४३४	१००	०	०
१७९९	गोरखा	गोरखा	नरेश्वर	३	३	४३७	०	१००	०
१८००	गोरखा	गोरखा	नरेश्वर	३	३	४३८	०	१००	०



कृष्ण बहादुर राना मगर  
नगर प्रमुख

गोरखा नगरपालिकाको भू-उपयोग क्षेत्र वर्गीकरण सम्बन्धी मापदण्ड तथा विवरणहरू- २०८२

गोरखा नगरपालिकाको साविक नरेश्वर गा.वि.स. हाल वडा नं. ३ को कित्तागत विवरणहरू									
सि नं.	जिल्ला	स्थानीय तह	साविक गा वि स	हालको वार्ड	साविक वार्ड	कित्ता नं.	कृषि क्षेत्र	बसोबास क्षेत्र	व्यवसायिक क्षेत्र
१८०१	गोरखा	गोरखा	नरेश्वर	३	३	४३९	१००	०	०
१८०२	गोरखा	गोरखा	नरेश्वर	३	३	४४०	१००	०	०
१८०३	गोरखा	गोरखा	नरेश्वर	३	३	४४१	१००	०	०
१८०४	गोरखा	गोरखा	नरेश्वर	३	३	४४२	१००	०	०
१८०५	गोरखा	गोरखा	नरेश्वर	३	३	४४३	१००	०	०
१८०६	गोरखा	गोरखा	नरेश्वर	३	३	४४५	१००	०	०
१८०७	गोरखा	गोरखा	नरेश्वर	३	३	४४६	१००	०	०
१८०८	गोरखा	गोरखा	नरेश्वर	३	३	४४७	१००	०	०
१८०९	गोरखा	गोरखा	नरेश्वर	३	३	४४८	१००	०	०
१८१०	गोरखा	गोरखा	नरेश्वर	३	३	४५०	१००	०	०
१८११	गोरखा	गोरखा	नरेश्वर	३	३	४५१	१००	०	०
१८१२	गोरखा	गोरखा	नरेश्वर	३	३	४५२	१००	०	०
१८१३	गोरखा	गोरखा	नरेश्वर	३	३	४५३	१००	०	०
१८१४	गोरखा	गोरखा	नरेश्वर	३	३	४५४	१००	०	०
१८१५	गोरखा	गोरखा	नरेश्वर	३	३	४५५	१००	०	०
१८१६	गोरखा	गोरखा	नरेश्वर	३	३	४५६	१००	०	०
१८१७	गोरखा	गोरखा	नरेश्वर	३	३	४५७	१००	०	०
१८१८	गोरखा	गोरखा	नरेश्वर	३	३	४५८	१००	०	०
१८१९	गोरखा	गोरखा	नरेश्वर	३	३	४५९	१००	०	०
१८२०	गोरखा	गोरखा	नरेश्वर	३	३	४६०	१००	०	०
१८२१	गोरखा	गोरखा	नरेश्वर	३	३	४६१	०	१००	०
१८२२	गोरखा	गोरखा	नरेश्वर	३	३	४६२	०	१००	०
१८२३	गोरखा	गोरखा	नरेश्वर	३	३	४६४	१००	०	०
१८२४	गोरखा	गोरखा	नरेश्वर	३	३	४६५	१००	०	०
१८२५	गोरखा	गोरखा	नरेश्वर	३	३	४६६	१००	०	०
१८२६	गोरखा	गोरखा	नरेश्वर	३	३	४६७	१००	०	०
१८२७	गोरखा	गोरखा	नरेश्वर	३	३	४६८	०	१००	०
१८२८	गोरखा	गोरखा	नरेश्वर	३	३	४६९	१००	०	०
१८२९	गोरखा	गोरखा	नरेश्वर	३	३	४७१	१००	०	०
१८३०	गोरखा	गोरखा	नरेश्वर	३	३	४७२	१००	०	०
१८३१	गोरखा	गोरखा	नरेश्वर	३	३	४७३	०	१००	०
१८३२	गोरखा	गोरखा	नरेश्वर	३	३	४७४	१००	०	०
१८३३	गोरखा	गोरखा	नरेश्वर	३	३	४७५	१००	०	०
१८३४	गोरखा	गोरखा	नरेश्वर	३	३	४७६	१००	०	०
१८३५	गोरखा	गोरखा	नरेश्वर	३	३	४७७	१००	०	०
१८३६	गोरखा	गोरखा	नरेश्वर	३	३	४७८	१००	०	०



कृष्ण बहादुर राना मगर  
नगर प्रमुख

गोरखा नगरपालिकाको भू-उपयोग क्षेत्र वर्गीकरण सम्बन्धी मापदण्ड तथा विवरणहरू- २०८२

गोरखा नगरपालिकाको साविक नरेश्वर गा.वि.स. हाल वडा नं. ३ को कित्तागत विवरणहरू									
सि नं.	जिल्ला	स्थानीय तह	साविक गा वि स	हालको वार्ड	साविक वार्ड	कित्ता नं.	कृषि क्षेत्र	बसोबास क्षेत्र	व्यवसायिक क्षेत्र
१८३७	गोरखा	गोरखा	नरेश्वर	३	३	४८१	०	१००	०
१८३८	गोरखा	गोरखा	नरेश्वर	३	३	४८३	०	१००	०
१८३९	गोरखा	गोरखा	नरेश्वर	३	३	४८७	१००	०	०
१८४०	गोरखा	गोरखा	नरेश्वर	३	३	४८८	१००	०	०
१८४१	गोरखा	गोरखा	नरेश्वर	३	३	४८९	१००	०	०
१८४२	गोरखा	गोरखा	नरेश्वर	३	३	४९०	१००	०	०
१८४३	गोरखा	गोरखा	नरेश्वर	३	३	४९१	१००	०	०
१८४४	गोरखा	गोरखा	नरेश्वर	३	३	४९२	१००	०	०
१८४५	गोरखा	गोरखा	नरेश्वर	३	३	४९३	१००	०	०
१८४६	गोरखा	गोरखा	नरेश्वर	३	३	४९४	१००	०	०
१८४७	गोरखा	गोरखा	नरेश्वर	३	३	४९५	१००	०	०
१८४८	गोरखा	गोरखा	नरेश्वर	३	३	४९७	१००	०	०
१८४९	गोरखा	गोरखा	नरेश्वर	३	३	४९८	१००	०	०
१८५०	गोरखा	गोरखा	नरेश्वर	३	३	४९९	१००	०	०
१८५१	गोरखा	गोरखा	नरेश्वर	३	३	५००	०	१००	०
१८५२	गोरखा	गोरखा	नरेश्वर	३	३	५०१	०	१००	०
१८५३	गोरखा	गोरखा	नरेश्वर	३	३	५०२	०	१००	०
१८५४	गोरखा	गोरखा	नरेश्वर	३	३	५०३	०	१००	०
१८५५	गोरखा	गोरखा	नरेश्वर	३	३	५०४	०	१००	०
१८५६	गोरखा	गोरखा	नरेश्वर	३	३	५०५	१००	०	०
१८५७	गोरखा	गोरखा	नरेश्वर	३	३	५०६	०	१००	०
१८५८	गोरखा	गोरखा	नरेश्वर	३	३	५०९	०	१००	०
१८५९	गोरखा	गोरखा	नरेश्वर	३	३	५१३	१००	०	०
१८६०	गोरखा	गोरखा	नरेश्वर	३	३	५१४	१००	०	०
१८६१	गोरखा	गोरखा	नरेश्वर	३	३	५१५	१००	०	०
१८६२	गोरखा	गोरखा	नरेश्वर	३	३	५१६	१००	०	०
१८६३	गोरखा	गोरखा	नरेश्वर	३	३	५१८	१००	०	०
१८६४	गोरखा	गोरखा	नरेश्वर	३	३	५२१	१००	०	०
१८६५	गोरखा	गोरखा	नरेश्वर	३	३	५२३	१००	०	०
१८६६	गोरखा	गोरखा	नरेश्वर	३	३	५२४	१००	०	०
१८६७	गोरखा	गोरखा	नरेश्वर	३	३	५२५	१००	०	०
१८६८	गोरखा	गोरखा	नरेश्वर	३	३	५२६	१००	०	०
१८६९	गोरखा	गोरखा	नरेश्वर	३	३	५२७	१००	०	०
१८७०	गोरखा	गोरखा	नरेश्वर	३	३	५२८	१००	०	०
१८७१	गोरखा	गोरखा	नरेश्वर	३	३	५२९	१००	०	०
१८७२	गोरखा	गोरखा	नरेश्वर	३	३	५३०	१००	०	०



कृष्ण बहादुर राना मगर  
नगर प्रमुख

गोरखा नगरपालिकाको भू-उपयोग क्षेत्र वर्गीकरण सम्बन्धी मापदण्ड तथा विवरणहरू- २०८२

गोरखा नगरपालिकाको साविक नरेश्वर गा.वि.स. हाल वडा नं. ३ को कित्तागत विवरणहरू									
सि नं.	जिल्ला	स्थानीय तह	साविक गा वि स	हालको वार्ड	साविक वार्ड	कित्ता नं.	कृषि क्षेत्र	बसोबास क्षेत्र	व्यवसायिक क्षेत्र
१८७३	गोरखा	गोरखा	नरेश्वर	३	३	५३१	१००	०	०
१८७४	गोरखा	गोरखा	नरेश्वर	३	३	५३२	१००	०	०
१८७५	गोरखा	गोरखा	नरेश्वर	३	३	५३३	१००	०	०
१८७६	गोरखा	गोरखा	नरेश्वर	३	३	५३४	१००	०	०
१८७७	गोरखा	गोरखा	नरेश्वर	३	३	५३५	१००	०	०
१८७८	गोरखा	गोरखा	नरेश्वर	३	३	५३६	१००	०	०
१८७९	गोरखा	गोरखा	नरेश्वर	३	३	५३७	१००	०	०
१८८०	गोरखा	गोरखा	नरेश्वर	३	३	५३८	१००	०	०
१८८१	गोरखा	गोरखा	नरेश्वर	३	३	५३९	१००	०	०
१८८२	गोरखा	गोरखा	नरेश्वर	३	३	५४०	१००	०	०
१८८३	गोरखा	गोरखा	नरेश्वर	३	३	५४१	१००	०	०
१८८४	गोरखा	गोरखा	नरेश्वर	३	३	५४२	१००	०	०
१८८५	गोरखा	गोरखा	नरेश्वर	३	३	५४३	१००	०	०
१८८६	गोरखा	गोरखा	नरेश्वर	३	३	५४४	१००	०	०
१८८७	गोरखा	गोरखा	नरेश्वर	३	३	५४५	१००	०	०
१८८८	गोरखा	गोरखा	नरेश्वर	३	३	५४६	१००	०	०
१८८९	गोरखा	गोरखा	नरेश्वर	३	३	५४७	१००	०	०
१८९०	गोरखा	गोरखा	नरेश्वर	३	३	५४८	१००	०	०
१८९१	गोरखा	गोरखा	नरेश्वर	३	३	५४९	१००	०	०
१८९२	गोरखा	गोरखा	नरेश्वर	३	३	५५०	१००	०	०
१८९३	गोरखा	गोरखा	नरेश्वर	३	३	५५१	१००	०	०
१८९४	गोरखा	गोरखा	नरेश्वर	३	३	५५२	१००	०	०
१८९५	गोरखा	गोरखा	नरेश्वर	३	३	५५३	१००	०	०
१८९६	गोरखा	गोरखा	नरेश्वर	३	३	५५४	१००	०	०
१८९७	गोरखा	गोरखा	नरेश्वर	३	३	५५५	१००	०	०
१८९८	गोरखा	गोरखा	नरेश्वर	३	३	५५६	१००	०	०
१८९९	गोरखा	गोरखा	नरेश्वर	३	३	५५७	१००	०	०
१९००	गोरखा	गोरखा	नरेश्वर	३	३	५५८	१००	०	०
१९०१	गोरखा	गोरखा	नरेश्वर	३	३	५५९	१००	०	०
१९०२	गोरखा	गोरखा	नरेश्वर	३	३	५६०	१००	०	०
१९०३	गोरखा	गोरखा	नरेश्वर	३	३	५६१	१००	०	०
१९०४	गोरखा	गोरखा	नरेश्वर	३	३	५६२	१००	०	०
१९०५	गोरखा	गोरखा	नरेश्वर	३	३	५६४	१००	०	०
१९०६	गोरखा	गोरखा	नरेश्वर	३	३	५६५	१००	०	०
१९०७	गोरखा	गोरखा	नरेश्वर	३	३	५६६	०	१००	०
१९०८	गोरखा	गोरखा	नरेश्वर	३	३	५६७	०	१००	०



*कृष्ण बहादुर राना मगर*  
 कृष्ण बहादुर राना मगर  
 नगर प्रमुख

गोरखा नगरपालिकाको भू-उपयोग क्षेत्र वर्गीकरण सम्बन्धी मापदण्ड तथा विवरणहरू- २०८२

गोरखा नगरपालिकाको साविक नरेश्वर गा.वि.स. हाल वडा नं. ३ को कित्तागत विवरणहरू									
सि नं.	जिल्ला	स्थानीय तह	साविक गा वि स	हालको वार्ड	साविक वार्ड	कित्ता नं.	कृषि क्षेत्र	बसोबास क्षेत्र	व्यवसायिक क्षेत्र
१९०९	गोरखा	गोरखा	नरेश्वर	३	३	५६८	०	१००	०
१९१०	गोरखा	गोरखा	नरेश्वर	३	३	५६९	०	१००	०
१९११	गोरखा	गोरखा	नरेश्वर	३	३	५७१	०	१००	०
१९१२	गोरखा	गोरखा	नरेश्वर	३	३	५७२	१००	०	०
१९१३	गोरखा	गोरखा	नरेश्वर	३	३	५७३	१००	०	०
१९१४	गोरखा	गोरखा	नरेश्वर	३	३	५७४	१००	०	०
१९१५	गोरखा	गोरखा	नरेश्वर	३	३	५७५	०	१००	०
१९१६	गोरखा	गोरखा	नरेश्वर	३	३	५७६	१००	०	०
१९१७	गोरखा	गोरखा	नरेश्वर	३	३	५७७	१००	०	०
१९१८	गोरखा	गोरखा	नरेश्वर	३	३	५७८	१००	०	०
१९१९	गोरखा	गोरखा	नरेश्वर	३	३	५७९	१००	०	०
१९२०	गोरखा	गोरखा	नरेश्वर	३	३	५८०	१००	०	०
१९२१	गोरखा	गोरखा	नरेश्वर	३	३	५८१	१००	०	०
१९२२	गोरखा	गोरखा	नरेश्वर	३	३	५८२	१००	०	०
१९२३	गोरखा	गोरखा	नरेश्वर	३	३	५८४	०	१००	०
१९२४	गोरखा	गोरखा	नरेश्वर	३	३	५८५	०	१००	०
१९२५	गोरखा	गोरखा	नरेश्वर	३	३	५८६	०	१००	०
१९२६	गोरखा	गोरखा	नरेश्वर	३	३	५८७	०	१००	०
१९२७	गोरखा	गोरखा	नरेश्वर	३	३	५८९	०	१००	०
१९२८	गोरखा	गोरखा	नरेश्वर	३	३	५९०	०	१००	०
१९२९	गोरखा	गोरखा	नरेश्वर	३	३	५९१	०	१००	०
१९३०	गोरखा	गोरखा	नरेश्वर	३	३	५९२	०	१००	०
१९३१	गोरखा	गोरखा	नरेश्वर	३	३	५९३	०	१००	०
१९३२	गोरखा	गोरखा	नरेश्वर	३	३	५९४	०	१००	०
१९३३	गोरखा	गोरखा	नरेश्वर	३	३	५९५	०	१००	०
१९३४	गोरखा	गोरखा	नरेश्वर	३	३	५९६	०	१००	०
१९३५	गोरखा	गोरखा	नरेश्वर	३	३	६००	१००	०	०
१९३६	गोरखा	गोरखा	नरेश्वर	३	३	६०१	१००	०	०
१९३७	गोरखा	गोरखा	नरेश्वर	३	३	६०३	०	१००	०
१९३८	गोरखा	गोरखा	नरेश्वर	३	३	६०४	१००	०	०
१९३९	गोरखा	गोरखा	नरेश्वर	३	३	६०५	१००	०	०
१९४०	गोरखा	गोरखा	नरेश्वर	३	३	६०६	१००	०	०
१९४१	गोरखा	गोरखा	नरेश्वर	३	३	६०७	१००	०	०
१९४२	गोरखा	गोरखा	नरेश्वर	३	३	६०८	१००	०	०
१९४३	गोरखा	गोरखा	नरेश्वर	३	३	६०९	१००	०	०
१९४४	गोरखा	गोरखा	नरेश्वर	३	३	६१०	१००	०	०



कृष्ण बहादुर राना मगर  
नगर प्रमुख

गोरखा नगरपालिकाको भू-उपयोग क्षेत्र वर्गीकरण सम्बन्धी मापदण्ड तथा विवरणहरू- २०८२

गोरखा नगरपालिकाको साविक नरेश्वर गा.वि.स. हाल वडा नं. ३ को कित्तागत विवरणहरू									
सि नं.	जिल्ला	स्थानीय तह	साविक गा वि स	हालको वार्ड	साविक वार्ड	कित्ता नं.	कृषि क्षेत्र	बसोबास क्षेत्र	व्यवसायिक क्षेत्र
१९४५	गोरखा	गोरखा	नरेश्वर	३	३	६११	१००	०	०
१९४६	गोरखा	गोरखा	नरेश्वर	३	३	६१२	१००	०	०
१९४७	गोरखा	गोरखा	नरेश्वर	३	३	६१४	१००	०	०
१९४८	गोरखा	गोरखा	नरेश्वर	३	३	६१५	१००	०	०
१९४९	गोरखा	गोरखा	नरेश्वर	३	३	६१६	१००	०	०
१९५०	गोरखा	गोरखा	नरेश्वर	३	३	६१७	१००	०	०
१९५१	गोरखा	गोरखा	नरेश्वर	३	३	६१८	०	१००	०
१९५२	गोरखा	गोरखा	नरेश्वर	३	३	६१९	०	१००	०
१९५३	गोरखा	गोरखा	नरेश्वर	३	३	६२०	१००	०	०
१९५४	गोरखा	गोरखा	नरेश्वर	३	३	६२१	१००	०	०
१९५५	गोरखा	गोरखा	नरेश्वर	३	३	६२२	१००	०	०
१९५६	गोरखा	गोरखा	नरेश्वर	३	३	६२३	१००	०	०
१९५७	गोरखा	गोरखा	नरेश्वर	३	३	६२४	१००	०	०
१९५८	गोरखा	गोरखा	नरेश्वर	३	३	६२५	१००	०	०
१९५९	गोरखा	गोरखा	नरेश्वर	३	३	६२७	१००	०	०
१९६०	गोरखा	गोरखा	नरेश्वर	३	३	६२८	१००	०	०
१९६१	गोरखा	गोरखा	नरेश्वर	३	३	६२९	१००	०	०
१९६२	गोरखा	गोरखा	नरेश्वर	३	३	६३०	१००	०	०
१९६३	गोरखा	गोरखा	नरेश्वर	३	३	६३१	०	१००	०
१९६४	गोरखा	गोरखा	नरेश्वर	३	३	६३४	१००	०	०
१९६५	गोरखा	गोरखा	नरेश्वर	३	३	६३५	१००	०	०
१९६६	गोरखा	गोरखा	नरेश्वर	३	३	६३६	१००	०	०
१९६७	गोरखा	गोरखा	नरेश्वर	३	३	६३७	१००	०	०
१९६८	गोरखा	गोरखा	नरेश्वर	३	३	६३८	१००	०	०
१९६९	गोरखा	गोरखा	नरेश्वर	३	३	६३९	१००	०	०
१९७०	गोरखा	गोरखा	नरेश्वर	३	३	६४०	१००	०	०
१९७१	गोरखा	गोरखा	नरेश्वर	३	३	६४१	१००	०	०
१९७२	गोरखा	गोरखा	नरेश्वर	३	३	६४२	१००	०	०
१९७३	गोरखा	गोरखा	नरेश्वर	३	३	६४३	१००	०	०
१९७४	गोरखा	गोरखा	नरेश्वर	३	३	६४४	१००	०	०
१९७५	गोरखा	गोरखा	नरेश्वर	३	३	६४५	९८	२	०
१९७६	गोरखा	गोरखा	नरेश्वर	३	३	६४६	१००	०	०
१९७७	गोरखा	गोरखा	नरेश्वर	३	३	६४७	१००	०	०
१९७८	गोरखा	गोरखा	नरेश्वर	३	३	६४८	१००	०	०
१९७९	गोरखा	गोरखा	नरेश्वर	३	३	६४९	१००	०	०
१९८०	गोरखा	गोरखा	नरेश्वर	३	३	६५०	१००	०	०



कृष्ण बहादुर राना मगर  
नगर प्रमुख

गोरखा नगरपालिकाको भू-उपयोग क्षेत्र वर्गीकरण सम्बन्धी मापदण्ड तथा विवरणहरू- २०८२

गोरखा नगरपालिकाको साविक नरेश्वर गा.वि.स. हाल वडा नं. ३ को कित्तागत विवरणहरू									
सि नं.	जिल्ला	स्थानीय तह	साविक गा वि स	हालको वार्ड	साविक वार्ड	कित्ता नं.	कृषि क्षेत्र	बसोबास क्षेत्र	व्यवसायिक क्षेत्र
१९८१	गोरखा	गोरखा	नरेश्वर	३	३	६५१	१००	०	०
१९८२	गोरखा	गोरखा	नरेश्वर	३	३	६५२	१००	०	०
१९८३	गोरखा	गोरखा	नरेश्वर	३	३	६५३	१००	०	०
१९८४	गोरखा	गोरखा	नरेश्वर	३	३	६५४	१००	०	०
१९८५	गोरखा	गोरखा	नरेश्वर	३	३	६५५	१००	०	०
१९८६	गोरखा	गोरखा	नरेश्वर	३	३	६५६	०	१००	०
१९८७	गोरखा	गोरखा	नरेश्वर	३	३	६५७	१००	०	०
१९८८	गोरखा	गोरखा	नरेश्वर	३	३	६५९	१००	०	०
१९८९	गोरखा	गोरखा	नरेश्वर	३	३	६६१	१००	०	०
१९९०	गोरखा	गोरखा	नरेश्वर	३	३	६६२	१००	०	०
१९९१	गोरखा	गोरखा	नरेश्वर	३	३	६६३	१००	०	०
१९९२	गोरखा	गोरखा	नरेश्वर	३	३	६६४	१००	०	०
१९९३	गोरखा	गोरखा	नरेश्वर	३	३	६६५	१००	०	०
१९९४	गोरखा	गोरखा	नरेश्वर	३	३	६६६	१००	०	०
१९९५	गोरखा	गोरखा	नरेश्वर	३	३	६६७	१००	०	०
१९९६	गोरखा	गोरखा	नरेश्वर	३	३	६६८	१००	०	०
१९९७	गोरखा	गोरखा	नरेश्वर	३	३	६६९	१००	०	०
१९९८	गोरखा	गोरखा	नरेश्वर	३	३	६७०	१००	०	०
१९९९	गोरखा	गोरखा	नरेश्वर	३	३	६७१	१००	०	०
२०००	गोरखा	गोरखा	नरेश्वर	३	३	६७२	१००	०	०
२००१	गोरखा	गोरखा	नरेश्वर	३	३	६७३	१००	०	०
२००२	गोरखा	गोरखा	नरेश्वर	३	३	६७५	०	१००	०
२००३	गोरखा	गोरखा	नरेश्वर	३	३	६७७	१००	०	०
२००४	गोरखा	गोरखा	नरेश्वर	३	३	६७८	१००	०	०
२००५	गोरखा	गोरखा	नरेश्वर	३	३	६७९	१००	०	०
२००६	गोरखा	गोरखा	नरेश्वर	३	३	६८१	१००	०	०
२००७	गोरखा	गोरखा	नरेश्वर	३	३	६८२	१००	०	०
२००८	गोरखा	गोरखा	नरेश्वर	३	३	६८३	१००	०	०
२००९	गोरखा	गोरखा	नरेश्वर	३	३	६८६	१००	०	०
२०१०	गोरखा	गोरखा	नरेश्वर	३	३	६८७	१००	०	०
२०११	गोरखा	गोरखा	नरेश्वर	३	३	६८८	१००	०	०
२०१२	गोरखा	गोरखा	नरेश्वर	३	३	६८९	०	१००	०
२०१३	गोरखा	गोरखा	नरेश्वर	३	३	६९१	१००	०	०
२०१४	गोरखा	गोरखा	नरेश्वर	३	३	६९२	१००	०	०
२०१५	गोरखा	गोरखा	नरेश्वर	३	३	६९३	१००	०	०
२०१६	गोरखा	गोरखा	नरेश्वर	३	३	६९४	०	१००	०



कृष्ण बहादुर राना मगर  
नगर प्रमुख

गोरखा नगरपालिकाको भू-उपयोग क्षेत्र वर्गीकरण सम्बन्धी मापदण्ड तथा विवरणहरू- २०८२

गोरखा नगरपालिकाको साविक नरेश्वर गा.वि.स. हाल वडा नं. ३ को कित्तागत विवरणहरू									
सि नं.	जिल्ला	स्थानीय तह	साविक गा वि स	हालको वार्ड	साविक वार्ड	कित्ता नं.	कृषि क्षेत्र	बसोबास क्षेत्र	व्यवसायिक क्षेत्र
२०१७	गोरखा	गोरखा	नरेश्वर	३	३	६९५	१००	०	०
२०१८	गोरखा	गोरखा	नरेश्वर	३	३	६९६	१००	०	०
२०१९	गोरखा	गोरखा	नरेश्वर	३	३	६९७	१००	०	०
२०२०	गोरखा	गोरखा	नरेश्वर	३	३	६९८	१००	०	०
२०२१	गोरखा	गोरखा	नरेश्वर	३	३	६९९	१००	०	०
२०२२	गोरखा	गोरखा	नरेश्वर	३	३	७००	१००	०	०
२०२३	गोरखा	गोरखा	नरेश्वर	३	३	७०१	१००	०	०
२०२४	गोरखा	गोरखा	नरेश्वर	३	३	७०२	१००	०	०
२०२५	गोरखा	गोरखा	नरेश्वर	३	३	७०३	१००	०	०
२०२६	गोरखा	गोरखा	नरेश्वर	३	३	७०४	१००	०	०
२०२७	गोरखा	गोरखा	नरेश्वर	३	३	७०५	०	१००	०
२०२८	गोरखा	गोरखा	नरेश्वर	३	३	७०६	१००	०	०
२०२९	गोरखा	गोरखा	नरेश्वर	३	३	७०८	१००	०	०
२०३०	गोरखा	गोरखा	नरेश्वर	३	३	७०९	१००	०	०
२०३१	गोरखा	गोरखा	नरेश्वर	३	३	७१०	१००	०	०
२०३२	गोरखा	गोरखा	नरेश्वर	३	३	७११	१००	०	०
२०३३	गोरखा	गोरखा	नरेश्वर	३	३	७१२	१००	०	०
२०३४	गोरखा	गोरखा	नरेश्वर	३	३	७१४	१००	०	०
२०३५	गोरखा	गोरखा	नरेश्वर	३	३	७१५	१००	०	०
२०३६	गोरखा	गोरखा	नरेश्वर	३	३	७१६	१००	०	०
२०३७	गोरखा	गोरखा	नरेश्वर	३	३	७१७	१००	०	०
२०३८	गोरखा	गोरखा	नरेश्वर	३	३	७१८	१००	०	०
२०३९	गोरखा	गोरखा	नरेश्वर	३	३	७१९	०	१००	०
२०४०	गोरखा	गोरखा	नरेश्वर	३	३	७२१	१००	०	०
२०४१	गोरखा	गोरखा	नरेश्वर	३	३	७२२	१००	०	०
२०४२	गोरखा	गोरखा	नरेश्वर	३	३	७२३	१००	०	०
२०४३	गोरखा	गोरखा	नरेश्वर	३	३	७२४	१००	०	०
२०४४	गोरखा	गोरखा	नरेश्वर	३	३	७२५	१००	०	०
२०४५	गोरखा	गोरखा	नरेश्वर	३	३	७२६	०	१००	०
२०४६	गोरखा	गोरखा	नरेश्वर	३	३	७२७	०	१००	०
२०४७	गोरखा	गोरखा	नरेश्वर	३	३	७२८	०	१००	०
२०४८	गोरखा	गोरखा	नरेश्वर	३	३	७२९	०	१००	०
२०४९	गोरखा	गोरखा	नरेश्वर	३	३	७३०	१००	०	०
२०५०	गोरखा	गोरखा	नरेश्वर	३	३	७३१	१००	०	०
२०५१	गोरखा	गोरखा	नरेश्वर	३	३	७३२	१००	०	०
२०५२	गोरखा	गोरखा	नरेश्वर	३	३	७३३	१००	०	०



कृष्ण बहादुर राना मगर  
नगर प्रमुख

गोरखा नगरपालिकाको भू-उपयोग क्षेत्र वर्गीकरण सम्बन्धी मापदण्ड तथा विवरणहरू- २०८२

गोरखा नगरपालिकाको साविक नरेश्वर गा.वि.स. हाल वडा नं. ३ को कित्तागत विवरणहरू									
सि नं.	जिल्ला	स्थानीय तह	साविक गा वि स	हालको वार्ड	साविक वार्ड	कित्ता नं.	कृषि क्षेत्र	बसोबास क्षेत्र	व्यवसायिक क्षेत्र
२०५३	गोरखा	गोरखा	नरेश्वर	३	३	७३५	०	१००	०
२०५४	गोरखा	गोरखा	नरेश्वर	३	३	७३६	१००	०	०
२०५५	गोरखा	गोरखा	नरेश्वर	३	३	७३७	१००	०	०
२०५६	गोरखा	गोरखा	नरेश्वर	३	३	७३८	०	१००	०
२०५७	गोरखा	गोरखा	नरेश्वर	३	३	७३९	०	१००	०
२०५८	गोरखा	गोरखा	नरेश्वर	३	३	७४०	१००	०	०
२०५९	गोरखा	गोरखा	नरेश्वर	३	३	७४१	१००	०	०
२०६०	गोरखा	गोरखा	नरेश्वर	३	३	७४२	१००	०	०
२०६१	गोरखा	गोरखा	नरेश्वर	३	३	७४३	१००	०	०
२०६२	गोरखा	गोरखा	नरेश्वर	३	३	७४४	१००	०	०
२०६३	गोरखा	गोरखा	नरेश्वर	३	३	७४७	१००	०	०
२०६४	गोरखा	गोरखा	नरेश्वर	३	३	७४८	१००	०	०
२०६५	गोरखा	गोरखा	नरेश्वर	३	३	७५०	०	१००	०
२०६६	गोरखा	गोरखा	नरेश्वर	३	३	७५१	०	१००	०
२०६७	गोरखा	गोरखा	नरेश्वर	३	३	७५२	०	१००	०
२०६८	गोरखा	गोरखा	नरेश्वर	३	३	७५३	१००	०	०
२०६९	गोरखा	गोरखा	नरेश्वर	३	३	७५४	१००	०	०
२०७०	गोरखा	गोरखा	नरेश्वर	३	३	७५५	१००	०	०
२०७१	गोरखा	गोरखा	नरेश्वर	३	३	७५६	१००	०	०
२०७२	गोरखा	गोरखा	नरेश्वर	३	३	७५७	१००	०	०
२०७३	गोरखा	गोरखा	नरेश्वर	३	३	७५८	१००	०	०
२०७४	गोरखा	गोरखा	नरेश्वर	३	३	७५९	०	१००	०
२०७५	गोरखा	गोरखा	नरेश्वर	३	३	७६०	०	१००	०
२०७६	गोरखा	गोरखा	नरेश्वर	३	३	७६१	०	१००	०
२०७७	गोरखा	गोरखा	नरेश्वर	३	३	७६२	१००	०	०
२०७८	गोरखा	गोरखा	नरेश्वर	३	३	७६३	१००	०	०
२०७९	गोरखा	गोरखा	नरेश्वर	३	३	७६४	१००	०	०
२०८०	गोरखा	गोरखा	नरेश्वर	३	३	७६५	०	१००	०
२०८१	गोरखा	गोरखा	नरेश्वर	३	३	७६६	१००	०	०
२०८२	गोरखा	गोरखा	नरेश्वर	३	३	७६७	०	१००	०
२०८३	गोरखा	गोरखा	नरेश्वर	३	३	७६९	१००	०	०
२०८४	गोरखा	गोरखा	नरेश्वर	३	३	७७०	१००	०	०
२०८५	गोरखा	गोरखा	नरेश्वर	३	३	७७१	१००	०	०
२०८६	गोरखा	गोरखा	नरेश्वर	३	३	७७२	१००	०	०
२०८७	गोरखा	गोरखा	नरेश्वर	३	३	७७४	०	१००	०
२०८८	गोरखा	गोरखा	नरेश्वर	३	३	७७५	०	१००	०



कृष्ण बहादुर राना मगर  
नगर प्रमुख

गोरखा नगरपालिकाको भू-उपयोग क्षेत्र वर्गीकरण सम्बन्धी मापदण्ड तथा विवरणहरू- २०८२

गोरखा नगरपालिकाको साविक नरेश्वर गा.वि.स. हाल वडा नं. ३ को कित्तागत विवरणहरू									
सि नं.	जिल्ला	स्थानीय तह	साविक गा वि स	हालको वार्ड	साविक वार्ड	कित्ता नं.	कृषि क्षेत्र	बसोबास क्षेत्र	व्यवसायिक क्षेत्र
२०८९	गोरखा	गोरखा	नरेश्वर	३	३	७७७	०	१००	०
२०९०	गोरखा	गोरखा	नरेश्वर	३	३	७७८	०	१००	०
२०९१	गोरखा	गोरखा	नरेश्वर	३	३	७८१	१००	०	०
२०९२	गोरखा	गोरखा	नरेश्वर	३	३	७८२	१००	०	०
२०९३	गोरखा	गोरखा	नरेश्वर	३	३	७८३	१००	०	०
२०९४	गोरखा	गोरखा	नरेश्वर	३	३	७८४	१००	०	०
२०९५	गोरखा	गोरखा	नरेश्वर	३	३	७८५	०	१००	०
२०९६	गोरखा	गोरखा	नरेश्वर	३	३	७८६	१००	०	०
२०९७	गोरखा	गोरखा	नरेश्वर	३	३	७८७	१००	०	०
२०९८	गोरखा	गोरखा	नरेश्वर	३	३	७८८	१००	०	०
२०९९	गोरखा	गोरखा	नरेश्वर	३	३	७८९	१००	०	०
२१००	गोरखा	गोरखा	नरेश्वर	३	३	७९०	१००	०	०
२१०१	गोरखा	गोरखा	नरेश्वर	३	३	७९१	१००	०	०
२१०२	गोरखा	गोरखा	नरेश्वर	३	३	७९२	१००	०	०
२१०३	गोरखा	गोरखा	नरेश्वर	३	३	७९३	१००	०	०
२१०४	गोरखा	गोरखा	नरेश्वर	३	३	७९५	०	१००	०
२१०५	गोरखा	गोरखा	नरेश्वर	३	३	७९७	१००	०	०
२१०६	गोरखा	गोरखा	नरेश्वर	३	३	७९९	१००	०	०
२१०७	गोरखा	गोरखा	नरेश्वर	३	३	८००	१००	०	०
२१०८	गोरखा	गोरखा	नरेश्वर	३	३	८०२	१००	०	०
२१०९	गोरखा	गोरखा	नरेश्वर	३	३	८०३	१००	०	०
२११०	गोरखा	गोरखा	नरेश्वर	३	३	८०६	०	१००	०
२१११	गोरखा	गोरखा	नरेश्वर	३	३	८०७	१००	०	०
२११२	गोरखा	गोरखा	नरेश्वर	३	३	८०८	१००	०	०
२११३	गोरखा	गोरखा	नरेश्वर	३	३	८०९	१००	०	०
२११४	गोरखा	गोरखा	नरेश्वर	३	३	८१०	१००	०	०
२११५	गोरखा	गोरखा	नरेश्वर	३	३	८११	१००	०	०
२११६	गोरखा	गोरखा	नरेश्वर	३	३	८१२	१००	०	०
२११७	गोरखा	गोरखा	नरेश्वर	३	३	८१३	१००	०	०
२११८	गोरखा	गोरखा	नरेश्वर	३	३	८१४	१००	०	०
२११९	गोरखा	गोरखा	नरेश्वर	३	३	८१५	१००	०	०
२१२०	गोरखा	गोरखा	नरेश्वर	३	३	८१६	०	१००	०
२१२१	गोरखा	गोरखा	नरेश्वर	३	३	८१७	०	१००	०
२१२२	गोरखा	गोरखा	नरेश्वर	३	३	८२०	०	१००	०
२१२३	गोरखा	गोरखा	नरेश्वर	३	३	८२२	०	१००	०
२१२४	गोरखा	गोरखा	नरेश्वर	३	३	८२४	१००	०	०



कृष्ण बहादुर राना मगर  
नगर प्रमुख

गोरखा नगरपालिकाको भू-उपयोग क्षेत्र वर्गीकरण सम्बन्धी मापदण्ड तथा विवरणहरू- २०८२

गोरखा नगरपालिकाको साविक नरेश्वर गा.वि.स. हाल वडा नं. ३ को कित्तागत विवरणहरू									
सि नं.	जिल्ला	स्थानीय तह	साविक गा वि स	हालको वार्ड	साविक वार्ड	कित्ता नं.	कृषि क्षेत्र	बसोबास क्षेत्र	व्यवसायिक क्षेत्र
२१२५	गोरखा	गोरखा	नरेश्वर	३	३	८२५	१००	०	०
२१२६	गोरखा	गोरखा	नरेश्वर	३	३	८२६	१००	०	०
२१२७	गोरखा	गोरखा	नरेश्वर	३	३	८२७	१००	०	०
२१२८	गोरखा	गोरखा	नरेश्वर	३	३	८२८	१००	०	०
२१२९	गोरखा	गोरखा	नरेश्वर	३	३	८२९	१००	०	०
२१३०	गोरखा	गोरखा	नरेश्वर	३	३	८३०	१००	०	०
२१३१	गोरखा	गोरखा	नरेश्वर	३	३	८३१	०	१००	०
२१३२	गोरखा	गोरखा	नरेश्वर	३	३	८३२	१००	०	०
२१३३	गोरखा	गोरखा	नरेश्वर	३	३	८३३	१००	०	०
२१३४	गोरखा	गोरखा	नरेश्वर	३	३	८३४	१००	०	०
२१३५	गोरखा	गोरखा	नरेश्वर	३	३	८३५	१००	०	०
२१३६	गोरखा	गोरखा	नरेश्वर	३	३	८३६	१००	०	०
२१३७	गोरखा	गोरखा	नरेश्वर	३	३	८३७	१००	०	०
२१३८	गोरखा	गोरखा	नरेश्वर	३	३	८३८	१००	०	०
२१३९	गोरखा	गोरखा	नरेश्वर	३	३	८३९	१००	०	०
२१४०	गोरखा	गोरखा	नरेश्वर	३	३	८४०	१००	०	०
२१४१	गोरखा	गोरखा	नरेश्वर	३	३	८४१	०	१००	०
२१४२	गोरखा	गोरखा	नरेश्वर	३	३	८४२	०	१००	०
२१४३	गोरखा	गोरखा	नरेश्वर	३	३	८४३	१००	०	०
२१४४	गोरखा	गोरखा	नरेश्वर	३	३	८४४	१००	०	०
२१४५	गोरखा	गोरखा	नरेश्वर	३	३	८४५	१००	०	०
२१४६	गोरखा	गोरखा	नरेश्वर	३	३	८४६	१००	०	०
२१४७	गोरखा	गोरखा	नरेश्वर	३	३	८४७	१००	०	०
२१४८	गोरखा	गोरखा	नरेश्वर	३	३	८४८	१००	०	०
२१४९	गोरखा	गोरखा	नरेश्वर	३	३	८४९	१००	०	०
२१५०	गोरखा	गोरखा	नरेश्वर	३	३	८५०	१००	०	०
२१५१	गोरखा	गोरखा	नरेश्वर	३	३	८५१	१००	०	०
२१५२	गोरखा	गोरखा	नरेश्वर	३	३	८५२	१००	०	०
२१५३	गोरखा	गोरखा	नरेश्वर	३	३	८५३	१००	०	०
२१५४	गोरखा	गोरखा	नरेश्वर	३	३	८५४	१००	०	०
२१५५	गोरखा	गोरखा	नरेश्वर	३	३	८५५	१००	०	०
२१५६	गोरखा	गोरखा	नरेश्वर	३	३	८५६	१००	०	०
२१५७	गोरखा	गोरखा	नरेश्वर	३	३	८५७	१००	०	०
२१५८	गोरखा	गोरखा	नरेश्वर	३	३	८५८	१००	०	०
२१५९	गोरखा	गोरखा	नरेश्वर	३	३	८५९	०	१००	०
२१६०	गोरखा	गोरखा	नरेश्वर	३	३	८६०	०	१००	०



कृष्ण बहादुर राना मगर  
नगर प्रमुख

गोरखा नगरपालिकाको भू-उपयोग क्षेत्र वर्गीकरण सम्बन्धी मापदण्ड तथा विवरणहरू- २०८२

गोरखा नगरपालिकाको साविक नरेश्वर गा.वि.स. हाल वडा नं. ३ को कित्तागत विवरणहरू									
सि नं.	जिल्ला	स्थानीय तह	साविक गा वि स	हालको वार्ड	साविक वार्ड	कित्ता नं.	कृषि क्षेत्र	बसोबास क्षेत्र	व्यवसायिक क्षेत्र
२१६१	गोरखा	गोरखा	नरेश्वर	३	३	८६४	१००	०	०
२१६२	गोरखा	गोरखा	नरेश्वर	३	३	८६५	१००	०	०
२१६३	गोरखा	गोरखा	नरेश्वर	३	३	८६६	१००	०	०
२१६४	गोरखा	गोरखा	नरेश्वर	३	३	८६७	१००	०	०
२१६५	गोरखा	गोरखा	नरेश्वर	३	३	८६८	१००	०	०
२१६६	गोरखा	गोरखा	नरेश्वर	३	३	८६९	१००	०	०
२१६७	गोरखा	गोरखा	नरेश्वर	३	३	८७०	१००	०	०
२१६८	गोरखा	गोरखा	नरेश्वर	३	३	८७१	१००	०	०
२१६९	गोरखा	गोरखा	नरेश्वर	३	३	८७२	१००	०	०
२१७०	गोरखा	गोरखा	नरेश्वर	३	३	८७३	१००	०	०
२१७१	गोरखा	गोरखा	नरेश्वर	३	३	८७४	०	१००	०
२१७२	गोरखा	गोरखा	नरेश्वर	३	३	८७५	१००	०	०
२१७३	गोरखा	गोरखा	नरेश्वर	३	३	८७६	१००	०	०
२१७४	गोरखा	गोरखा	नरेश्वर	३	३	८७७	१००	०	०
२१७५	गोरखा	गोरखा	नरेश्वर	३	३	८७८	१००	०	०
२१७६	गोरखा	गोरखा	नरेश्वर	३	३	८७९	१००	०	०
२१७७	गोरखा	गोरखा	नरेश्वर	३	३	८८०	१००	०	०
२१७८	गोरखा	गोरखा	नरेश्वर	३	३	८८१	१००	०	०
२१७९	गोरखा	गोरखा	नरेश्वर	३	३	८८२	१००	०	०
२१८०	गोरखा	गोरखा	नरेश्वर	३	३	८८३	१००	०	०
२१८१	गोरखा	गोरखा	नरेश्वर	३	३	८८४	१००	०	०
२१८२	गोरखा	गोरखा	नरेश्वर	३	३	८८५	१००	०	०
२१८३	गोरखा	गोरखा	नरेश्वर	३	३	८८६	०	१००	०
२१८४	गोरखा	गोरखा	नरेश्वर	३	३	८८८	१००	०	०
२१८५	गोरखा	गोरखा	नरेश्वर	३	३	८८९	१००	०	०
२१८६	गोरखा	गोरखा	नरेश्वर	३	३	८९०	१००	०	०
२१८७	गोरखा	गोरखा	नरेश्वर	३	३	८९१	१००	०	०
२१८८	गोरखा	गोरखा	नरेश्वर	३	३	८९२	१००	०	०
२१८९	गोरखा	गोरखा	नरेश्वर	३	३	८९३	१००	०	०
२१९०	गोरखा	गोरखा	नरेश्वर	३	३	८९४	०	१००	०
२१९१	गोरखा	गोरखा	नरेश्वर	३	३	८९५	०	१००	०
२१९२	गोरखा	गोरखा	नरेश्वर	३	३	८९६	०	१००	०
२१९३	गोरखा	गोरखा	नरेश्वर	३	३	८९७	०	१००	०
२१९४	गोरखा	गोरखा	नरेश्वर	३	३	८९८	१००	०	०
२१९५	गोरखा	गोरखा	नरेश्वर	३	३	८९९	९०	१०	०
२१९६	गोरखा	गोरखा	नरेश्वर	३	३	९००	०	१००	०



कृष्ण बहादुर राना मगर  
नगर प्रमुख

गोरखा नगरपालिकाको भू-उपयोग क्षेत्र वर्गीकरण सम्बन्धी मापदण्ड तथा विवरणहरू- २०८२

गोरखा नगरपालिकाको साविक नरेश्वर गा.वि.स. हाल वडा नं. ३ को कित्तागत विवरणहरू									
सि नं.	जिल्ला	स्थानीय तह	साविक गा वि स	हालको वार्ड	साविक वार्ड	कित्ता नं.	कृषि क्षेत्र	बसोबास क्षेत्र	व्यवसायिक क्षेत्र
२१९७	गोरखा	गोरखा	नरेश्वर	३	३	९०१	०	१००	०
२१९८	गोरखा	गोरखा	नरेश्वर	३	३	९०२	१००	०	०
२१९९	गोरखा	गोरखा	नरेश्वर	३	३	९०३	१००	०	०
२२००	गोरखा	गोरखा	नरेश्वर	३	३	९०४	०	१००	०
२२०१	गोरखा	गोरखा	नरेश्वर	३	३	९०५	१००	०	०
२२०२	गोरखा	गोरखा	नरेश्वर	३	३	९०६	१००	०	०
२२०३	गोरखा	गोरखा	नरेश्वर	३	३	९०७	१००	०	०
२२०४	गोरखा	गोरखा	नरेश्वर	३	३	९०८	१००	०	०
२२०५	गोरखा	गोरखा	नरेश्वर	३	३	९०९	१००	०	०
२२०६	गोरखा	गोरखा	नरेश्वर	३	३	९१०	०	१००	०
२२०७	गोरखा	गोरखा	नरेश्वर	३	३	९११	०	१००	०
२२०८	गोरखा	गोरखा	नरेश्वर	३	३	९१२	०	१००	०
२२०९	गोरखा	गोरखा	नरेश्वर	३	३	९१३	०	१००	०
२२१०	गोरखा	गोरखा	नरेश्वर	३	३	९१४	१००	०	०
२२११	गोरखा	गोरखा	नरेश्वर	३	३	९१५	१००	०	०
२२१२	गोरखा	गोरखा	नरेश्वर	३	३	९१६	१००	०	०
२२१३	गोरखा	गोरखा	नरेश्वर	३	३	९१७	६४	३६	०
२२१४	गोरखा	गोरखा	नरेश्वर	३	३	९१८	०	१००	०
२२१५	गोरखा	गोरखा	नरेश्वर	३	३	९१९	१००	०	०
२२१६	गोरखा	गोरखा	नरेश्वर	३	३	९२१	१००	०	०
२२१७	गोरखा	गोरखा	नरेश्वर	३	३	९२२	१००	०	०
२२१८	गोरखा	गोरखा	नरेश्वर	३	३	९२३	१००	०	०
२२१९	गोरखा	गोरखा	नरेश्वर	३	३	९२४	१००	०	०
२२२०	गोरखा	गोरखा	नरेश्वर	३	३	९२५	१००	०	०
२२२१	गोरखा	गोरखा	नरेश्वर	३	३	९२६	१००	०	०
२२२२	गोरखा	गोरखा	नरेश्वर	३	३	९२८	१००	०	०
२२२३	गोरखा	गोरखा	नरेश्वर	३	३	९३०	०	१००	०
२२२४	गोरखा	गोरखा	नरेश्वर	३	३	९३२	०	१००	०
२२२५	गोरखा	गोरखा	नरेश्वर	३	३	९३३	०	१००	०
२२२६	गोरखा	गोरखा	नरेश्वर	३	३	९३४	१००	०	०
२२२७	गोरखा	गोरखा	नरेश्वर	३	३	९३६	१००	०	०
२२२८	गोरखा	गोरखा	नरेश्वर	३	३	९३७	१००	०	०
२२२९	गोरखा	गोरखा	नरेश्वर	३	३	९३८	१००	०	०
२२३०	गोरखा	गोरखा	नरेश्वर	३	३	९४०	१००	०	०
२२३१	गोरखा	गोरखा	नरेश्वर	३	३	९४१	१००	०	०
२२३२	गोरखा	गोरखा	नरेश्वर	३	३	९४२	०	१००	०



कृष्ण बहादुर राना मगर  
नगर प्रमुख

गोरखा नगरपालिकाको भू-उपयोग क्षेत्र वर्गीकरण सम्बन्धी मापदण्ड तथा विवरणहरू- २०८२

गोरखा नगरपालिकाको साविक नरेश्वर गा.वि.स. हाल वडा नं. ३ को कित्तागत विवरणहरू									
सि नं.	जिल्ला	स्थानीय तह	साविक गा वि स	हालको वार्ड	साविक वार्ड	कित्ता नं.	कृषि क्षेत्र	बसोबास क्षेत्र	व्यवसायिक क्षेत्र
२२३३	गोरखा	गोरखा	नरेश्वर	३	३	९४३	०	१००	०
२२३४	गोरखा	गोरखा	नरेश्वर	३	३	९४४	०	१००	०
२२३५	गोरखा	गोरखा	नरेश्वर	३	३	९४६	९४	६	०
२२३६	गोरखा	गोरखा	नरेश्वर	३	३	९४८	१००	०	०
२२३७	गोरखा	गोरखा	नरेश्वर	३	३	९४९	१००	०	०
२२३८	गोरखा	गोरखा	नरेश्वर	३	३	९५०	१००	०	०
२२३९	गोरखा	गोरखा	नरेश्वर	३	३	९५१	१००	०	०
२२४०	गोरखा	गोरखा	नरेश्वर	३	३	९५२	१००	०	०
२२४१	गोरखा	गोरखा	नरेश्वर	३	३	९५४	१००	०	०
२२४२	गोरखा	गोरखा	नरेश्वर	३	३	९५५	१००	०	०
२२४३	गोरखा	गोरखा	नरेश्वर	३	३	९५६	१००	०	०
२२४४	गोरखा	गोरखा	नरेश्वर	३	३	९५७	१००	०	०
२२४५	गोरखा	गोरखा	नरेश्वर	३	३	९५८	१००	०	०
२२४६	गोरखा	गोरखा	नरेश्वर	३	३	९६०	७९	२१	०
२२४७	गोरखा	गोरखा	नरेश्वर	३	३	९६१	०	१००	०
२२४८	गोरखा	गोरखा	नरेश्वर	३	३	९६२	१००	०	०
२२४९	गोरखा	गोरखा	नरेश्वर	३	३	९६४	०	१००	०
२२५०	गोरखा	गोरखा	नरेश्वर	३	३	९६५	०	१००	०
२२५१	गोरखा	गोरखा	नरेश्वर	३	३	९६६	१००	०	०
२२५२	गोरखा	गोरखा	नरेश्वर	३	३	९६७	०	१००	०
२२५३	गोरखा	गोरखा	नरेश्वर	३	३	९६८	०	१००	०
२२५४	गोरखा	गोरखा	नरेश्वर	३	३	९६९	१००	०	०
२२५५	गोरखा	गोरखा	नरेश्वर	३	३	९७०	१००	०	०
२२५६	गोरखा	गोरखा	नरेश्वर	३	३	९७१	१००	०	०
२२५७	गोरखा	गोरखा	नरेश्वर	३	३	९७२	१००	०	०
२२५८	गोरखा	गोरखा	नरेश्वर	३	३	९७३	१००	०	०
२२५९	गोरखा	गोरखा	नरेश्वर	३	३	९७४	१००	०	०
२२६०	गोरखा	गोरखा	नरेश्वर	३	३	९७५	८६	१४	०
२२६१	गोरखा	गोरखा	नरेश्वर	३	३	९७६	०	१००	०
२२६२	गोरखा	गोरखा	नरेश्वर	३	३	९७७	०	१००	०
२२६३	गोरखा	गोरखा	नरेश्वर	३	३	९७८	०	१००	०
२२६४	गोरखा	गोरखा	नरेश्वर	३	३	९७९	१००	०	०
२२६५	गोरखा	गोरखा	नरेश्वर	३	३	९८०	१००	०	०
२२६६	गोरखा	गोरखा	नरेश्वर	३	३	९८३	१००	०	०
२२६७	गोरखा	गोरखा	नरेश्वर	३	३	९८४	१००	०	०
२२६८	गोरखा	गोरखा	नरेश्वर	३	३	९८५	१००	०	०



कृष्ण बहादुर राना मगर  
नगर प्रमुख

गोरखा नगरपालिकाको भू-उपयोग क्षेत्र वर्गीकरण सम्बन्धी मापदण्ड तथा विवरणहरू- २०८२

गोरखा नगरपालिकाको साविक नरेश्वर गा.वि.स. हाल वडा नं. ३ को कित्तागत विवरणहरू									
सि नं.	जिल्ला	स्थानीय तह	साविक गा वि स	हालको वार्ड	साविक वार्ड	कित्ता नं.	कृषि क्षेत्र	बसोबास क्षेत्र	व्यवसायिक क्षेत्र
२२६९	गोरखा	गोरखा	नरेश्वर	३	३	९८६	१००	०	०
२२७०	गोरखा	गोरखा	नरेश्वर	३	३	९८७	०	१००	०
२२७१	गोरखा	गोरखा	नरेश्वर	३	३	९८८	०	१००	०
२२७२	गोरखा	गोरखा	नरेश्वर	३	३	९८९	१००	०	०
२२७३	गोरखा	गोरखा	नरेश्वर	३	३	९९०	१००	०	०
२२७४	गोरखा	गोरखा	नरेश्वर	३	३	९९४	०	१००	०
२२७५	गोरखा	गोरखा	नरेश्वर	३	३	९९६	०	१००	०
२२७६	गोरखा	गोरखा	नरेश्वर	३	३	९९७	०	१००	०
२२७७	गोरखा	गोरखा	नरेश्वर	३	३	९९८	०	१००	०
२२७८	गोरखा	गोरखा	नरेश्वर	११	३	९९९	०	१००	०
२२७९	गोरखा	गोरखा	नरेश्वर	१०	३	१०००	०	१००	०
२२८०	गोरखा	गोरखा	नरेश्वर	३	३	१००१	८८	१२	०
२२८१	गोरखा	गोरखा	नरेश्वर	३	३	१००२	०	१००	०
२२८२	गोरखा	गोरखा	नरेश्वर	३	३	१००३	१००	०	०
२२८३	गोरखा	गोरखा	नरेश्वर	३	३	१००४	१००	०	०
२२८४	गोरखा	गोरखा	नरेश्वर	३	३	१००५	१००	०	०
२२८५	गोरखा	गोरखा	नरेश्वर	३	३	१००६	१००	०	०
२२८६	गोरखा	गोरखा	नरेश्वर	३	३	१००७	१००	०	०
२२८७	गोरखा	गोरखा	नरेश्वर	३	३	१००८	१००	०	०
२२८८	गोरखा	गोरखा	नरेश्वर	३	३	१०१०	१००	०	०
२२८९	गोरखा	गोरखा	नरेश्वर	३	३	१०११	१००	०	०
२२९०	गोरखा	गोरखा	नरेश्वर	३	३	१०१२	१००	०	०
२२९१	गोरखा	गोरखा	नरेश्वर	३	३	१०१३	१००	०	०
२२९२	गोरखा	गोरखा	नरेश्वर	३	३	१०१६	१००	०	०
२२९३	गोरखा	गोरखा	नरेश्वर	३	३	१०१७	१००	०	०
२२९४	गोरखा	गोरखा	नरेश्वर	३	३	१०१८	१००	०	०
२२९५	गोरखा	गोरखा	नरेश्वर	३	३	१०१९	१००	०	०
२२९६	गोरखा	गोरखा	नरेश्वर	३	३	१०२०	१००	०	०
२२९७	गोरखा	गोरखा	नरेश्वर	३	३	१०२१	१००	०	०
२२९८	गोरखा	गोरखा	नरेश्वर	३	३	१०२२	१००	०	०
२२९९	गोरखा	गोरखा	नरेश्वर	३	३	१०२३	१००	०	०
२३००	गोरखा	गोरखा	नरेश्वर	३	३	१०२४	०	१००	०
२३०१	गोरखा	गोरखा	नरेश्वर	३	३	१०२५	०	१००	०
२३०२	गोरखा	गोरखा	नरेश्वर	३	३	१०२८	१००	०	०
२३०३	गोरखा	गोरखा	नरेश्वर	३	३	१०२९	०	१००	०
२३०४	गोरखा	गोरखा	नरेश्वर	३	३	१०३०	१००	०	०



कृष्ण बहादुर राना मगर  
नगर प्रमुख

गोरखा नगरपालिकाको भू-उपयोग क्षेत्र वर्गीकरण सम्बन्धी मापदण्ड तथा विवरणहरू- २०८२

गोरखा नगरपालिकाको साविक नरेश्वर गा.वि.स. हाल वडा नं. ३ को कित्तागत विवरणहरू									
सि नं.	जिल्ला	स्थानीय तह	साविक गा वि स	हालको वार्ड	साविक वार्ड	कित्ता नं.	कृषि क्षेत्र	बसोबास क्षेत्र	व्यवसायिक क्षेत्र
२३०५	गोरखा	गोरखा	नरेश्वर	३	३	१०३१	१००	०	०
२३०६	गोरखा	गोरखा	नरेश्वर	३	३	१०३२	१००	०	०
२३०७	गोरखा	गोरखा	नरेश्वर	३	३	१०३३	१००	०	०
२३०८	गोरखा	गोरखा	नरेश्वर	३	३	१०३४	१००	०	०
२३०९	गोरखा	गोरखा	नरेश्वर	३	३	१०३५	१००	०	०
२३१०	गोरखा	गोरखा	नरेश्वर	३	३	१०३८	१००	०	०
२३११	गोरखा	गोरखा	नरेश्वर	३	३	१०४०	१००	०	०
२३१२	गोरखा	गोरखा	नरेश्वर	३	३	१०४१	१००	०	०
२३१३	गोरखा	गोरखा	नरेश्वर	३	३	१०४२	०	१००	०
२३१४	गोरखा	गोरखा	नरेश्वर	३	३	१०४३	०	१००	०
२३१५	गोरखा	गोरखा	नरेश्वर	३	३	१०४४	१००	०	०
२३१६	गोरखा	गोरखा	नरेश्वर	३	३	१०४५	१००	०	०
२३१७	गोरखा	गोरखा	नरेश्वर	३	३	१०४६	१००	०	०
२३१८	गोरखा	गोरखा	नरेश्वर	३	३	१०४७	१००	०	०
२३१९	गोरखा	गोरखा	नरेश्वर	३	३	१०४८	१००	०	०
२३२०	गोरखा	गोरखा	नरेश्वर	३	३	१०४९	१००	०	०
२३२१	गोरखा	गोरखा	नरेश्वर	३	३	१०५०	१००	०	०
२३२२	गोरखा	गोरखा	नरेश्वर	३	३	१०५१	१००	०	०
२३२३	गोरखा	गोरखा	नरेश्वर	३	३	१०५२	१००	०	०
२३२४	गोरखा	गोरखा	नरेश्वर	३	३	१०५३	१००	०	०
२३२५	गोरखा	गोरखा	नरेश्वर	३	३	१०५४	१००	०	०
२३२६	गोरखा	गोरखा	नरेश्वर	३	३	१०५७	०	१००	०
२३२७	गोरखा	गोरखा	नरेश्वर	३	३	१०५८	०	१००	०
२३२८	गोरखा	गोरखा	नरेश्वर	३	३	१०५९	१००	०	०
२३२९	गोरखा	गोरखा	नरेश्वर	३	३	१०६०	१००	०	०
२३३०	गोरखा	गोरखा	नरेश्वर	३	३	१०६१	१००	०	०
२३३१	गोरखा	गोरखा	नरेश्वर	३	३	१०६२	१००	०	०
२३३२	गोरखा	गोरखा	नरेश्वर	३	३	१०६३	१००	०	०
२३३३	गोरखा	गोरखा	नरेश्वर	३	३	१०६४	१००	०	०
२३३४	गोरखा	गोरखा	नरेश्वर	३	३	१०६५	०	१००	०
२३३५	गोरखा	गोरखा	नरेश्वर	३	३	१०६६	१००	०	०
२३३६	गोरखा	गोरखा	नरेश्वर	३	३	१०६७	१००	०	०
२३३७	गोरखा	गोरखा	नरेश्वर	३	३	१०६८	१००	०	०
२३३८	गोरखा	गोरखा	नरेश्वर	३	३	१०६९	१००	०	०
२३३९	गोरखा	गोरखा	नरेश्वर	३	३	१०७८	१००	०	०
२३४०	गोरखा	गोरखा	नरेश्वर	३	३	१०७९	१००	०	०



कृष्ण बहादुर राना मगर  
नगर प्रमुख

गोरखा नगरपालिकाको भू-उपयोग क्षेत्र वर्गीकरण सम्बन्धी मापदण्ड तथा विवरणहरू- २०८२

गोरखा नगरपालिकाको साविक नरेश्वर गा.वि.स. हाल वडा नं. ३ को कित्तागत विवरणहरू									
सि नं.	जिल्ला	स्थानीय तह	साविक गा वि स	हालको वार्ड	साविक वार्ड	कित्ता नं.	कृषि क्षेत्र	बसोबास क्षेत्र	व्यवसायिक क्षेत्र
२३४१	गोरखा	गोरखा	नरेश्वर	३	३	१०८०	१००	०	०
२३४२	गोरखा	गोरखा	नरेश्वर	३	३	१०८१	१००	०	०
२३४३	गोरखा	गोरखा	नरेश्वर	३	३	१०८२	१००	०	०
२३४४	गोरखा	गोरखा	नरेश्वर	३	३	१०८३	१००	०	०
२३४५	गोरखा	गोरखा	नरेश्वर	३	३	१०८४	०	१००	०
२३४६	गोरखा	गोरखा	नरेश्वर	३	३	१०८५	०	१००	०
२३४७	गोरखा	गोरखा	नरेश्वर	३	३	१०८६	१००	०	०
२३४८	गोरखा	गोरखा	नरेश्वर	३	३	१०८७	१००	०	०
२३४९	गोरखा	गोरखा	नरेश्वर	३	३	१०८८	१००	०	०
२३५०	गोरखा	गोरखा	नरेश्वर	३	३	१०८९	१००	०	०
२३५१	गोरखा	गोरखा	नरेश्वर	३	३	१०९०	१००	०	०
२३५२	गोरखा	गोरखा	नरेश्वर	३	३	१०९६	१००	०	०
२३५३	गोरखा	गोरखा	नरेश्वर	३	३	१०९७	१००	०	०
२३५४	गोरखा	गोरखा	नरेश्वर	३	३	१०९८	१००	०	०
२३५५	गोरखा	गोरखा	नरेश्वर	३	३	११०१	१००	०	०
२३५६	गोरखा	गोरखा	नरेश्वर	३	३	११०२	०	१००	०
२३५७	गोरखा	गोरखा	नरेश्वर	३	३	११०७	०	१००	०
२३५८	गोरखा	गोरखा	नरेश्वर	३	३	११०८	०	१००	०
२३५९	गोरखा	गोरखा	नरेश्वर	३	३	१२३८	१००	०	०
२३६०	गोरखा	गोरखा	नरेश्वर	३	३	१२३९	१००	०	०
२३६१	गोरखा	गोरखा	नरेश्वर	३	३	१२४०	१००	०	०
२३६२	गोरखा	गोरखा	नरेश्वर	३	४	१	०	१००	०
२३६३	गोरखा	गोरखा	नरेश्वर	३	४	२	१००	०	०
२३६४	गोरखा	गोरखा	नरेश्वर	३	४	३	०	१००	०
२३६५	गोरखा	गोरखा	नरेश्वर	३	४	४	०	१००	०
२३६६	गोरखा	गोरखा	नरेश्वर	३	४	६	०	१००	०
२३६७	गोरखा	गोरखा	नरेश्वर	३	४	७	०	१००	०
२३६८	गोरखा	गोरखा	नरेश्वर	३	४	८	१००	०	०
२३६९	गोरखा	गोरखा	नरेश्वर	३	४	९	०	१००	०
२३७०	गोरखा	गोरखा	नरेश्वर	३	४	१०	१००	०	०
२३७१	गोरखा	गोरखा	नरेश्वर	३	४	११	१००	०	०
२३७२	गोरखा	गोरखा	नरेश्वर	३	४	१२	१००	०	०
२३७३	गोरखा	गोरखा	नरेश्वर	३	४	१३	८८	१२	०
२३७४	गोरखा	गोरखा	नरेश्वर	३	४	१४	०	१००	०
२३७५	गोरखा	गोरखा	नरेश्वर	३	४	१५	१००	०	०
२३७६	गोरखा	गोरखा	नरेश्वर	३	४	१६	१००	०	०



कृष्ण बहादुर राना मगर  
नगर प्रमुख

गोरखा नगरपालिकाको भू-उपयोग क्षेत्र वर्गीकरण सम्बन्धी मापदण्ड तथा विवरणहरू- २०८२

गोरखा नगरपालिकाको साविक नरेश्वर गा.वि.स. हाल वडा नं. ३ को कित्तागत विवरणहरू									
सि नं.	जिल्ला	स्थानीय तह	साविक गा वि स	हालको वार्ड	साविक वार्ड	कित्ता नं.	कृषि क्षेत्र	बसोबास क्षेत्र	व्यवसायिक क्षेत्र
२३७७	गोरखा	गोरखा	नरेश्वर	३	४	१८	१००	०	०
२३७८	गोरखा	गोरखा	नरेश्वर	३	४	१९	१००	०	०
२३७९	गोरखा	गोरखा	नरेश्वर	३	४	२०	१००	०	०
२३८०	गोरखा	गोरखा	नरेश्वर	३	४	२१	१००	०	०
२३८१	गोरखा	गोरखा	नरेश्वर	३	४	२२	१००	०	०
२३८२	गोरखा	गोरखा	नरेश्वर	३	४	२३	१००	०	०
२३८३	गोरखा	गोरखा	नरेश्वर	३	४	२४	१००	०	०
२३८४	गोरखा	गोरखा	नरेश्वर	३	४	२५	१००	०	०
२३८५	गोरखा	गोरखा	नरेश्वर	३	४	२६	१००	०	०
२३८६	गोरखा	गोरखा	नरेश्वर	३	४	२७	१००	०	०
२३८७	गोरखा	गोरखा	नरेश्वर	३	४	२८	१००	०	०
२३८८	गोरखा	गोरखा	नरेश्वर	३	४	३०	१००	०	०
२३८९	गोरखा	गोरखा	नरेश्वर	३	४	३३	१००	०	०
२३९०	गोरखा	गोरखा	नरेश्वर	३	४	३४	१००	०	०
२३९१	गोरखा	गोरखा	नरेश्वर	३	४	३५	१००	०	०
२३९२	गोरखा	गोरखा	नरेश्वर	३	४	३६	१००	०	०
२३९३	गोरखा	गोरखा	नरेश्वर	३	४	३७	१००	०	०
२३९४	गोरखा	गोरखा	नरेश्वर	३	४	३८	१००	०	०
२३९५	गोरखा	गोरखा	नरेश्वर	३	४	३९	१००	०	०
२३९६	गोरखा	गोरखा	नरेश्वर	३	४	४१	१००	०	०
२३९७	गोरखा	गोरखा	नरेश्वर	३	४	४४	१००	०	०
२३९८	गोरखा	गोरखा	नरेश्वर	३	४	४५	१००	०	०
२३९९	गोरखा	गोरखा	नरेश्वर	३	४	४६	१००	०	०
२४००	गोरखा	गोरखा	नरेश्वर	३	४	४८	१००	०	०
२४०१	गोरखा	गोरखा	नरेश्वर	३	४	४९	१००	०	०
२४०२	गोरखा	गोरखा	नरेश्वर	३	४	५१	१००	०	०
२४०३	गोरखा	गोरखा	नरेश्वर	३	४	५२	१००	०	०
२४०४	गोरखा	गोरखा	नरेश्वर	३	४	५३	१००	०	०
२४०५	गोरखा	गोरखा	नरेश्वर	३	४	५४	१००	०	०
२४०६	गोरखा	गोरखा	नरेश्वर	३	४	५५	१००	०	०
२४०७	गोरखा	गोरखा	नरेश्वर	३	४	५७	१००	०	०
२४०८	गोरखा	गोरखा	नरेश्वर	३	४	५८	१००	०	०
२४०९	गोरखा	गोरखा	नरेश्वर	३	४	५९	१००	०	०
२४१०	गोरखा	गोरखा	नरेश्वर	३	४	६०	१००	०	०
२४११	गोरखा	गोरखा	नरेश्वर	३	४	६१	८३	१७	०
२४१२	गोरखा	गोरखा	नरेश्वर	३	४	६२	०	१००	०



कृष्ण बहादुर राना मगर  
नगर प्रमुख

गोरखा नगरपालिकाको भू-उपयोग क्षेत्र वर्गीकरण सम्बन्धी मापदण्ड तथा विवरणहरू- २०८२

गोरखा नगरपालिकाको साविक नरेश्वर गा.वि.स. हाल वडा नं. ३ को कित्तागत विवरणहरू									
सि नं.	जिल्ला	स्थानीय तह	साविक गा वि स	हालको वार्ड	साविक वार्ड	कित्ता नं.	कृषि क्षेत्र	बसोबास क्षेत्र	व्यवसायिक क्षेत्र
२४१३	गोरखा	गोरखा	नरेश्वर	३	४	६३	१००	०	०
२४१४	गोरखा	गोरखा	नरेश्वर	३	४	६४	१००	०	०
२४१५	गोरखा	गोरखा	नरेश्वर	३	४	६५	१००	०	०
२४१६	गोरखा	गोरखा	नरेश्वर	३	४	६६	१००	०	०
२४१७	गोरखा	गोरखा	नरेश्वर	३	४	६७	१००	०	०
२४१८	गोरखा	गोरखा	नरेश्वर	३	४	६८	१००	०	०
२४१९	गोरखा	गोरखा	नरेश्वर	३	४	६९	१००	०	०
२४२०	गोरखा	गोरखा	नरेश्वर	३	४	७०	१००	०	०
२४२१	गोरखा	गोरखा	नरेश्वर	३	४	७१	१००	०	०
२४२२	गोरखा	गोरखा	नरेश्वर	३	४	७२	१००	०	०
२४२३	गोरखा	गोरखा	नरेश्वर	३	४	७४	१००	०	०
२४२४	गोरखा	गोरखा	नरेश्वर	३	४	७५	१००	०	०
२४२५	गोरखा	गोरखा	नरेश्वर	३	४	७६	१००	०	०
२४२६	गोरखा	गोरखा	नरेश्वर	३	४	७७	१००	०	०
२४२७	गोरखा	गोरखा	नरेश्वर	३	४	७९	१००	०	०
२४२८	गोरखा	गोरखा	नरेश्वर	३	४	८०	१००	०	०
२४२९	गोरखा	गोरखा	नरेश्वर	३	४	८१	१००	०	०
२४३०	गोरखा	गोरखा	नरेश्वर	३	४	८२	१००	०	०
२४३१	गोरखा	गोरखा	नरेश्वर	३	४	८४	१००	०	०
२४३२	गोरखा	गोरखा	नरेश्वर	३	४	८६	१००	०	०
२४३३	गोरखा	गोरखा	नरेश्वर	३	४	८८	१००	०	०
२४३४	गोरखा	गोरखा	नरेश्वर	३	४	८९	१००	०	०
२४३५	गोरखा	गोरखा	नरेश्वर	३	४	९०	६०	४०	०
२४३६	गोरखा	गोरखा	नरेश्वर	३	४	९४	०	१००	०
२४३७	गोरखा	गोरखा	नरेश्वर	३	४	९५	१००	०	०
२४३८	गोरखा	गोरखा	नरेश्वर	३	४	९६	०	१००	०
२४३९	गोरखा	गोरखा	नरेश्वर	३	४	९७	०	१००	०
२४४०	गोरखा	गोरखा	नरेश्वर	३	४	९८	०	१००	०
२४४१	गोरखा	गोरखा	नरेश्वर	३	४	१०२	१००	०	०
२४४२	गोरखा	गोरखा	नरेश्वर	३	४	१०३	८९	११	०
२४४३	गोरखा	गोरखा	नरेश्वर	३	४	१०४	१००	०	०
२४४४	गोरखा	गोरखा	नरेश्वर	३	४	१०६	०	१००	०
२४४५	गोरखा	गोरखा	नरेश्वर	३	४	१०८	०	१००	०
२४४६	गोरखा	गोरखा	नरेश्वर	३	४	१०९	०	१००	०
२४४७	गोरखा	गोरखा	नरेश्वर	३	४	११०	०	१००	०
२४४८	गोरखा	गोरखा	नरेश्वर	३	४	११२	१००	०	०



कृष्ण बहादुर राना मगर  
नगर प्रमुख

गोरखा नगरपालिकाको भू-उपयोग क्षेत्र वर्गीकरण सम्बन्धी मापदण्ड तथा विवरणहरू- २०८२

गोरखा नगरपालिकाको साविक नरेश्वर गा.वि.स. हाल वडा नं. ३ को कित्तागत विवरणहरू									
सि नं.	जिल्ला	स्थानीय तह	साविक गा वि स	हालको वार्ड	साविक वार्ड	कित्ता नं.	कृषि क्षेत्र	बसोबास क्षेत्र	व्यवसायिक क्षेत्र
२४४९	गोरखा	गोरखा	नरेश्वर	३	४	११४	१००	०	०
२४५०	गोरखा	गोरखा	नरेश्वर	३	४	११७	०	१००	०
२४५१	गोरखा	गोरखा	नरेश्वर	३	४	११८	०	१००	०
२४५२	गोरखा	गोरखा	नरेश्वर	३	४	११९	०	१००	०
२४५३	गोरखा	गोरखा	नरेश्वर	३	४	१२०	०	१००	०
२४५४	गोरखा	गोरखा	नरेश्वर	३	४	१२१	०	१००	०
२४५५	गोरखा	गोरखा	नरेश्वर	३	४	१२२	०	१००	०
२४५६	गोरखा	गोरखा	नरेश्वर	३	४	१२३	०	१००	०
२४५७	गोरखा	गोरखा	नरेश्वर	३	४	१२५	०	१००	०
२४५८	गोरखा	गोरखा	नरेश्वर	३	४	१२६	०	१००	०
२४५९	गोरखा	गोरखा	नरेश्वर	३	४	१२७	०	१००	०
२४६०	गोरखा	गोरखा	नरेश्वर	३	४	१२८	८२	१८	०
२४६१	गोरखा	गोरखा	नरेश्वर	३	४	१२९	०	१००	०
२४६२	गोरखा	गोरखा	नरेश्वर	३	४	१३१	०	१००	०
२४६३	गोरखा	गोरखा	नरेश्वर	३	४	१३२	०	१००	०
२४६४	गोरखा	गोरखा	नरेश्वर	३	४	१३३	७१	२९	०
२४६५	गोरखा	गोरखा	नरेश्वर	३	४	१३४	०	१००	०
२४६६	गोरखा	गोरखा	नरेश्वर	३	४	१३५	०	१००	०
२४६७	गोरखा	गोरखा	नरेश्वर	३	४	१३६	०	१००	०
२४६८	गोरखा	गोरखा	नरेश्वर	३	४	१३७	१००	०	०
२४६९	गोरखा	गोरखा	नरेश्वर	३	४	१३८	१००	०	०
२४७०	गोरखा	गोरखा	नरेश्वर	३	४	१३९	१००	०	०
२४७१	गोरखा	गोरखा	नरेश्वर	३	४	१४०	९०	१०	०
२४७२	गोरखा	गोरखा	नरेश्वर	३	४	१४१	१००	०	०
२४७३	गोरखा	गोरखा	नरेश्वर	३	४	१४२	९१	९	०
२४७४	गोरखा	गोरखा	नरेश्वर	३	४	१४३	१००	०	०
२४७५	गोरखा	गोरखा	नरेश्वर	३	४	१४४	१००	०	०
२४७६	गोरखा	गोरखा	नरेश्वर	३	४	१४५	१००	०	०
२४७७	गोरखा	गोरखा	नरेश्वर	३	४	१४६	१००	०	०
२४७८	गोरखा	गोरखा	नरेश्वर	३	४	१४७	१००	०	०
२४७९	गोरखा	गोरखा	नरेश्वर	३	४	१४८	०	१००	०
२४८०	गोरखा	गोरखा	नरेश्वर	३	४	१४९	१००	०	०
२४८१	गोरखा	गोरखा	नरेश्वर	३	४	१५०	१००	०	०
२४८२	गोरखा	गोरखा	नरेश्वर	३	४	१५१	१००	०	०
२४८३	गोरखा	गोरखा	नरेश्वर	३	४	१५३	१००	०	०
२४८४	गोरखा	गोरखा	नरेश्वर	३	४	१५५	१००	०	०



कृष्ण बहादुर राना मगर  
नगर प्रमुख

गोरखा नगरपालिकाको भू-उपयोग क्षेत्र वर्गीकरण सम्बन्धी मापदण्ड तथा विवरणहरू- २०८२

गोरखा नगरपालिकाको साविक नरेश्वर गा.वि.स. हाल वडा नं. ३ को कित्तागत विवरणहरू									
सि नं.	जिल्ला	स्थानीय तह	साविक गा वि स	हालको वार्ड	साविक वार्ड	कित्ता नं.	कृषि क्षेत्र	बसोबास क्षेत्र	व्यवसायिक क्षेत्र
२४८५	गोरखा	गोरखा	नरेश्वर	३	४	१५६	१००	०	०
२४८६	गोरखा	गोरखा	नरेश्वर	३	४	१५७	०	१००	०
२४८७	गोरखा	गोरखा	नरेश्वर	३	४	१५८	१००	०	०
२४८८	गोरखा	गोरखा	नरेश्वर	३	४	१५९	९१	९	०
२४८९	गोरखा	गोरखा	नरेश्वर	३	४	१६०	९१	९	०
२४९०	गोरखा	गोरखा	नरेश्वर	३	४	१६१	८२	१८	०
२४९१	गोरखा	गोरखा	नरेश्वर	३	४	१६३	०	१००	०
२४९२	गोरखा	गोरखा	नरेश्वर	३	४	१६४	०	१००	०
२४९३	गोरखा	गोरखा	नरेश्वर	३	४	१६५	०	१००	०
२४९४	गोरखा	गोरखा	नरेश्वर	३	४	१६६	९५	५	०
२४९५	गोरखा	गोरखा	नरेश्वर	३	४	१६८	६४	३६	०
२४९६	गोरखा	गोरखा	नरेश्वर	३	४	१६९	०	१००	०
२४९७	गोरखा	गोरखा	नरेश्वर	३	४	१७०	१००	०	०
२४९८	गोरखा	गोरखा	नरेश्वर	३	४	१७१	१००	०	०
२४९९	गोरखा	गोरखा	नरेश्वर	३	४	१७२	१००	०	०
२५००	गोरखा	गोरखा	नरेश्वर	३	४	१७३	१००	०	०
२५०१	गोरखा	गोरखा	नरेश्वर	३	४	१७४	१००	०	०
२५०२	गोरखा	गोरखा	नरेश्वर	३	४	१७५	१००	०	०
२५०३	गोरखा	गोरखा	नरेश्वर	३	४	१७६	१००	०	०
२५०४	गोरखा	गोरखा	नरेश्वर	३	४	१७७	१००	०	०
२५०५	गोरखा	गोरखा	नरेश्वर	३	४	१७८	१००	०	०
२५०६	गोरखा	गोरखा	नरेश्वर	३	४	१७९	०	१००	०
२५०७	गोरखा	गोरखा	नरेश्वर	३	४	१८०	०	१००	०
२५०८	गोरखा	गोरखा	नरेश्वर	३	४	१८१	०	१००	०
२५०९	गोरखा	गोरखा	नरेश्वर	३	४	१८२	०	१००	०
२५१०	गोरखा	गोरखा	नरेश्वर	३	४	१८३	७०	३०	०
२५११	गोरखा	गोरखा	नरेश्वर	३	४	१८४	१००	०	०
२५१२	गोरखा	गोरखा	नरेश्वर	३	४	१८५	१००	०	०
२५१३	गोरखा	गोरखा	नरेश्वर	३	४	१८७	१००	०	०
२५१४	गोरखा	गोरखा	नरेश्वर	३	४	१८८	८८	१२	०
२५१५	गोरखा	गोरखा	नरेश्वर	३	४	१८९	०	१००	०
२५१६	गोरखा	गोरखा	नरेश्वर	३	४	१९०	०	१००	०
२५१७	गोरखा	गोरखा	नरेश्वर	३	४	१९२	१००	०	०
२५१८	गोरखा	गोरखा	नरेश्वर	३	४	१९३	०	१००	०
२५१९	गोरखा	गोरखा	नरेश्वर	३	४	१९४	०	१००	०
२५२०	गोरखा	गोरखा	नरेश्वर	३	४	१९५	१००	०	०



कृष्ण बहादुर राना मगर  
नगर प्रमुख

गोरखा नगरपालिकाको भू-उपयोग क्षेत्र वर्गीकरण सम्बन्धी मापदण्ड तथा विवरणहरू- २०८२

गोरखा नगरपालिकाको साविक नरेश्वर गा.वि.स. हाल वडा नं. ३ को कित्तागत विवरणहरू									
सि नं.	जिल्ला	स्थानीय तह	साविक गा वि स	हालको वार्ड	साविक वार्ड	कित्ता नं.	कृषि क्षेत्र	बसोबास क्षेत्र	व्यवसायिक क्षेत्र
२५२१	गोरखा	गोरखा	नरेश्वर	३	४	१९६	१००	०	०
२५२२	गोरखा	गोरखा	नरेश्वर	३	४	१९७	१००	०	०
२५२३	गोरखा	गोरखा	नरेश्वर	३	४	१९८	१००	०	०
२५२४	गोरखा	गोरखा	नरेश्वर	३	४	१९९	१००	०	०
२५२५	गोरखा	गोरखा	नरेश्वर	३	४	२००	१००	०	०
२५२६	गोरखा	गोरखा	नरेश्वर	३	४	२०१	१००	०	०
२५२७	गोरखा	गोरखा	नरेश्वर	३	४	२०२	१००	०	०
२५२८	गोरखा	गोरखा	नरेश्वर	३	४	२०३	१००	०	०
२५२९	गोरखा	गोरखा	नरेश्वर	३	४	२०४	१००	०	०
२५३०	गोरखा	गोरखा	नरेश्वर	३	४	२०५	१००	०	०
२५३१	गोरखा	गोरखा	नरेश्वर	३	४	२०६	१००	०	०
२५३२	गोरखा	गोरखा	नरेश्वर	३	४	२०७	१००	०	०
२५३३	गोरखा	गोरखा	नरेश्वर	३	४	२०९	९०	१०	०
२५३४	गोरखा	गोरखा	नरेश्वर	३	४	२१०	१००	०	०
२५३५	गोरखा	गोरखा	नरेश्वर	३	४	२११	१००	०	०
२५३६	गोरखा	गोरखा	नरेश्वर	३	४	२१३	१००	०	०
२५३७	गोरखा	गोरखा	नरेश्वर	३	४	२१४	१००	०	०
२५३८	गोरखा	गोरखा	नरेश्वर	३	४	२१५	१००	०	०
२५३९	गोरखा	गोरखा	नरेश्वर	३	४	२१६	१००	०	०
२५४०	गोरखा	गोरखा	नरेश्वर	३	४	२१७	१००	०	०
२५४१	गोरखा	गोरखा	नरेश्वर	३	४	२१८	१००	०	०
२५४२	गोरखा	गोरखा	नरेश्वर	३	४	२१९	१००	०	०
२५४३	गोरखा	गोरखा	नरेश्वर	३	४	२२०	८४	१६	०
२५४४	गोरखा	गोरखा	नरेश्वर	३	४	२२१	०	१००	०
२५४५	गोरखा	गोरखा	नरेश्वर	३	४	२२२	०	१००	०
२५४६	गोरखा	गोरखा	नरेश्वर	३	४	२२३	०	१००	०
२५४७	गोरखा	गोरखा	नरेश्वर	३	४	२२५	१००	०	०
२५४८	गोरखा	गोरखा	नरेश्वर	३	४	२२६	१००	०	०
२५४९	गोरखा	गोरखा	नरेश्वर	३	४	२२७	०	१००	०
२५५०	गोरखा	गोरखा	नरेश्वर	३	४	२२८	०	१००	०
२५५१	गोरखा	गोरखा	नरेश्वर	३	४	२२९	०	१००	०
२५५२	गोरखा	गोरखा	नरेश्वर	३	४	२३०	०	१००	०
२५५३	गोरखा	गोरखा	नरेश्वर	३	४	२३१	०	१००	०
२५५४	गोरखा	गोरखा	नरेश्वर	३	४	२३२	१००	०	०
२५५५	गोरखा	गोरखा	नरेश्वर	३	४	२३३	१००	०	०
२५५६	गोरखा	गोरखा	नरेश्वर	३	४	२३४	१००	०	०



कृष्ण बहादुर राना मगर  
नगर प्रमुख

गोरखा नगरपालिकाको भू-उपयोग क्षेत्र वर्गीकरण सम्बन्धी मापदण्ड तथा विवरणहरू- २०८२

गोरखा नगरपालिकाको साविक नरेश्वर गा.वि.स. हाल वडा नं. ३ को कित्तागत विवरणहरू									
सि नं.	जिल्ला	स्थानीय तह	साविक गा वि स	हालको वार्ड	साविक वार्ड	कित्ता नं.	कृषि क्षेत्र	बसोबास क्षेत्र	व्यवसायिक क्षेत्र
२५५७	गोरखा	गोरखा	नरेश्वर	३	४	२३५	१००	०	०
२५५८	गोरखा	गोरखा	नरेश्वर	३	४	२३६	१००	०	०
२५५९	गोरखा	गोरखा	नरेश्वर	३	४	२३८	०	१००	०
२५६०	गोरखा	गोरखा	नरेश्वर	३	४	२३९	०	१००	०
२५६१	गोरखा	गोरखा	नरेश्वर	३	४	२४०	१००	०	०
२५६२	गोरखा	गोरखा	नरेश्वर	३	४	२४१	०	१००	०
२५६३	गोरखा	गोरखा	नरेश्वर	३	४	२४२	१००	०	०
२५६४	गोरखा	गोरखा	नरेश्वर	३	४	२४३	१००	०	०
२५६५	गोरखा	गोरखा	नरेश्वर	३	४	२४४	१००	०	०
२५६६	गोरखा	गोरखा	नरेश्वर	३	४	२४५	१००	०	०
२५६७	गोरखा	गोरखा	नरेश्वर	३	४	२४६	१००	०	०
२५६८	गोरखा	गोरखा	नरेश्वर	३	४	२४७	१००	०	०
२५६९	गोरखा	गोरखा	नरेश्वर	३	४	२४८	१००	०	०
२५७०	गोरखा	गोरखा	नरेश्वर	३	४	२४९	१००	०	०
२५७१	गोरखा	गोरखा	नरेश्वर	३	४	२५२	०	१००	०
२५७२	गोरखा	गोरखा	नरेश्वर	३	४	२५३	१००	०	०
२५७३	गोरखा	गोरखा	नरेश्वर	३	४	२५४	१००	०	०
२५७४	गोरखा	गोरखा	नरेश्वर	३	४	२५५	१००	०	०
२५७५	गोरखा	गोरखा	नरेश्वर	३	४	२५६	१००	०	०
२५७६	गोरखा	गोरखा	नरेश्वर	३	४	२५७	०	१००	०
२५७७	गोरखा	गोरखा	नरेश्वर	३	४	२५८	०	१००	०
२५७८	गोरखा	गोरखा	नरेश्वर	३	४	२५९	१००	०	०
२५७९	गोरखा	गोरखा	नरेश्वर	३	४	२६०	०	१००	०
२५८०	गोरखा	गोरखा	नरेश्वर	३	४	२६१	०	१००	०
२५८१	गोरखा	गोरखा	नरेश्वर	३	४	२६२	०	१००	०
२५८२	गोरखा	गोरखा	नरेश्वर	३	४	२६३	१००	०	०
२५८३	गोरखा	गोरखा	नरेश्वर	३	४	२६५	०	१००	०
२५८४	गोरखा	गोरखा	नरेश्वर	३	४	२६६	०	१००	०
२५८५	गोरखा	गोरखा	नरेश्वर	३	४	२६७	०	१००	०
२५८६	गोरखा	गोरखा	नरेश्वर	३	४	२६८	०	१००	०
२५८७	गोरखा	गोरखा	नरेश्वर	३	४	२६९	८९	११	०
२५८८	गोरखा	गोरखा	नरेश्वर	३	४	२७०	०	१००	०
२५८९	गोरखा	गोरखा	नरेश्वर	३	४	२७१	०	१००	०
२५९०	गोरखा	गोरखा	नरेश्वर	३	४	२७२	०	१००	०
२५९१	गोरखा	गोरखा	नरेश्वर	३	४	२७३	०	१००	०
२५९२	गोरखा	गोरखा	नरेश्वर	३	४	२७४	०	१००	०



कृष्ण बहादुर राना मगर  
नगर प्रमुख

गोरखा नगरपालिकाको भू-उपयोग क्षेत्र वर्गीकरण सम्बन्धी मापदण्ड तथा विवरणहरू- २०८२

गोरखा नगरपालिकाको साविक नरेश्वर गा.वि.स. हाल वडा नं. ३ को कित्तागत विवरणहरू									
सि नं.	जिल्ला	स्थानीय तह	साविक गा वि स	हालको वार्ड	साविक वार्ड	कित्ता नं.	कृषि क्षेत्र	बसोबास क्षेत्र	व्यवसायिक क्षेत्र
२५९३	गोरखा	गोरखा	नरेश्वर	३	४	२७५	५६	४४	०
२५९४	गोरखा	गोरखा	नरेश्वर	३	४	२७६	१००	०	०
२५९५	गोरखा	गोरखा	नरेश्वर	३	४	२७७	१००	०	०
२५९६	गोरखा	गोरखा	नरेश्वर	३	४	२७८	१००	०	०
२५९७	गोरखा	गोरखा	नरेश्वर	३	४	२७९	१००	०	०
२५९८	गोरखा	गोरखा	नरेश्वर	३	४	२८०	१००	०	०
२५९९	गोरखा	गोरखा	नरेश्वर	३	४	२८१	१००	०	०
२६००	गोरखा	गोरखा	नरेश्वर	३	४	२८२	१००	०	०
२६०१	गोरखा	गोरखा	नरेश्वर	३	४	२८३	१००	०	०
२६०२	गोरखा	गोरखा	नरेश्वर	३	४	२८६	१००	०	०
२६०३	गोरखा	गोरखा	नरेश्वर	३	४	२८७	१००	०	०
२६०४	गोरखा	गोरखा	नरेश्वर	३	४	२८८	१००	०	०
२६०५	गोरखा	गोरखा	नरेश्वर	३	४	२८९	०	१००	०
२६०६	गोरखा	गोरखा	नरेश्वर	३	४	२९०	०	१००	०
२६०७	गोरखा	गोरखा	नरेश्वर	३	४	२९१	१००	०	०
२६०८	गोरखा	गोरखा	नरेश्वर	३	४	२९२	१००	०	०
२६०९	गोरखा	गोरखा	नरेश्वर	३	४	२९३	०	१००	०
२६१०	गोरखा	गोरखा	नरेश्वर	३	४	२९४	०	१००	०
२६११	गोरखा	गोरखा	नरेश्वर	३	४	२९५	०	१००	०
२६१२	गोरखा	गोरखा	नरेश्वर	३	४	२९७	०	१००	०
२६१३	गोरखा	गोरखा	नरेश्वर	३	४	२९८	०	१००	०
२६१४	गोरखा	गोरखा	नरेश्वर	३	४	२९९	०	१००	०
२६१५	गोरखा	गोरखा	नरेश्वर	३	४	३००	०	१००	०
२६१६	गोरखा	गोरखा	नरेश्वर	३	४	३०१	१००	०	०
२६१७	गोरखा	गोरखा	नरेश्वर	३	४	३०२	०	१००	०
२६१८	गोरखा	गोरखा	नरेश्वर	३	४	३०३	०	१००	०
२६१९	गोरखा	गोरखा	नरेश्वर	३	४	३०५	०	१००	०
२६२०	गोरखा	गोरखा	नरेश्वर	३	४	३०७	१००	०	०
२६२१	गोरखा	गोरखा	नरेश्वर	३	४	३०८	१००	०	०
२६२२	गोरखा	गोरखा	नरेश्वर	३	४	३०९	१००	०	०
२६२३	गोरखा	गोरखा	नरेश्वर	३	४	३११	१००	०	०
२६२४	गोरखा	गोरखा	नरेश्वर	३	४	३१३	०	१००	०
२६२५	गोरखा	गोरखा	नरेश्वर	३	४	३१४	१००	०	०
२६२६	गोरखा	गोरखा	नरेश्वर	३	४	३१५	१००	०	०
२६२७	गोरखा	गोरखा	नरेश्वर	३	४	३१६	१००	०	०
२६२८	गोरखा	गोरखा	नरेश्वर	३	४	३१७	१००	०	०



कृष्ण बहादुर राना मगर  
नगर प्रमुख

गोरखा नगरपालिकाको भू-उपयोग क्षेत्र वर्गीकरण सम्बन्धी मापदण्ड तथा विवरणहरू- २०८२

गोरखा नगरपालिकाको साविक नारेस्वर गा.वि.स. हाल वडा नं. ३ को कित्तागत विवरणहरू									
सि नं.	जिल्ला	स्थानीय तह	साविक गा वि स	हालको वार्ड	साविक वार्ड	कित्ता नं.	कृषि क्षेत्र	बसोबास क्षेत्र	व्यवसायिक क्षेत्र
२६२९	गोरखा	गोरखा	नारेस्वर	३	४	३१९	०	१००	०
२६३०	गोरखा	गोरखा	नारेस्वर	३	४	३२०	०	१००	०
२६३१	गोरखा	गोरखा	नारेस्वर	३	४	३२१	१००	०	०
२६३२	गोरखा	गोरखा	नारेस्वर	३	४	३२२	१००	०	०
२६३३	गोरखा	गोरखा	नारेस्वर	३	४	३२३	१००	०	०
२६३४	गोरखा	गोरखा	नारेस्वर	३	४	३२७	१००	०	०
२६३५	गोरखा	गोरखा	नारेस्वर	३	४	३२९	१००	०	०
२६३६	गोरखा	गोरखा	नारेस्वर	३	४	३३१	१००	०	०
२६३७	गोरखा	गोरखा	नारेस्वर	३	४	३३२	१००	०	०
२६३८	गोरखा	गोरखा	नारेस्वर	३	४	३३३	०	१००	०
२६३९	गोरखा	गोरखा	नारेस्वर	३	४	३३४	१००	०	०
२६४०	गोरखा	गोरखा	नारेस्वर	३	४	३३६	१००	०	०
२६४१	गोरखा	गोरखा	नारेस्वर	३	४	३३७	१००	०	०
२६४२	गोरखा	गोरखा	नारेस्वर	३	४	३३९	१००	०	०
२६४३	गोरखा	गोरखा	नारेस्वर	३	४	३४०	१००	०	०
२६४४	गोरखा	गोरखा	नारेस्वर	३	४	३४२	१००	०	०
२६४५	गोरखा	गोरखा	नारेस्वर	३	४	३४३	१००	०	०
२६४६	गोरखा	गोरखा	नारेस्वर	३	४	३४४	१००	०	०
२६४७	गोरखा	गोरखा	नारेस्वर	३	४	३४५	१००	०	०
२६४८	गोरखा	गोरखा	नारेस्वर	३	४	३४७	१००	०	०
२६४९	गोरखा	गोरखा	नारेस्वर	३	४	३४८	१००	०	०
२६५०	गोरखा	गोरखा	नारेस्वर	३	४	३४९	१००	०	०
२६५१	गोरखा	गोरखा	नारेस्वर	३	४	३५१	१००	०	०
२६५२	गोरखा	गोरखा	नारेस्वर	३	४	३५२	१००	०	०
२६५३	गोरखा	गोरखा	नारेस्वर	३	४	३५४	०	१००	०
२६५४	गोरखा	गोरखा	नारेस्वर	३	४	३५५	०	१००	०
२६५५	गोरखा	गोरखा	नारेस्वर	३	४	३५६	१००	०	०
२६५६	गोरखा	गोरखा	नारेस्वर	३	४	३५८	०	१००	०
२६५७	गोरखा	गोरखा	नारेस्वर	३	४	३५९	०	१००	०
२६५८	गोरखा	गोरखा	नारेस्वर	३	४	३६०	०	१००	०
२६५९	गोरखा	गोरखा	नारेस्वर	३	४	३६१	०	१००	०
२६६०	गोरखा	गोरखा	नारेस्वर	३	४	३६२	०	१००	०
२६६१	गोरखा	गोरखा	नारेस्वर	३	४	३६४	०	१००	०
२६६२	गोरखा	गोरखा	नारेस्वर	३	४	३६५	०	१००	०
२६६३	गोरखा	गोरखा	नारेस्वर	३	४	३६६	०	१००	०
२६६४	गोरखा	गोरखा	नारेस्वर	३	४	३६७	०	१००	०



कृष्ण बहादुर राना मगर  
नगर प्रमुख

गोरखा नगरपालिकाको भू-उपयोग क्षेत्र वर्गीकरण सम्बन्धी मापदण्ड तथा विवरणहरू- २०८२

गोरखा नगरपालिकाको साविक नरेश्वर गा.वि.स. हाल वडा नं. ३ को कित्तागत विवरणहरू									
सि नं.	जिल्ला	स्थानीय तह	साविक गा वि स	हालको वार्ड	साविक वार्ड	कित्ता नं.	कृषि क्षेत्र	बसोबास क्षेत्र	व्यवसायिक क्षेत्र
२६६५	गोरखा	गोरखा	नरेश्वर	३	४	३६८	०	१००	०
२६६६	गोरखा	गोरखा	नरेश्वर	३	४	३६९	०	१००	०
२६६७	गोरखा	गोरखा	नरेश्वर	३	४	३७१	१००	०	०
२६६८	गोरखा	गोरखा	नरेश्वर	३	४	३७२	१००	०	०
२६६९	गोरखा	गोरखा	नरेश्वर	३	४	३७३	०	१००	०
२६७०	गोरखा	गोरखा	नरेश्वर	३	४	३७४	०	१००	०
२६७१	गोरखा	गोरखा	नरेश्वर	३	४	३७५	१००	०	०
२६७२	गोरखा	गोरखा	नरेश्वर	३	४	३७७	१००	०	०
२६७३	गोरखा	गोरखा	नरेश्वर	३	४	३७९	१००	०	०
२६७४	गोरखा	गोरखा	नरेश्वर	३	४	३८०	१००	०	०
२६७५	गोरखा	गोरखा	नरेश्वर	३	४	३८१	१००	०	०
२६७६	गोरखा	गोरखा	नरेश्वर	३	४	३८२	१००	०	०
२६७७	गोरखा	गोरखा	नरेश्वर	३	४	३८३	१००	०	०
२६७८	गोरखा	गोरखा	नरेश्वर	३	४	३८४	१००	०	०
२६७९	गोरखा	गोरखा	नरेश्वर	३	४	३८५	१००	०	०
२६८०	गोरखा	गोरखा	नरेश्वर	३	४	३८६	१००	०	०
२६८१	गोरखा	गोरखा	नरेश्वर	३	४	३८७	१००	०	०
२६८२	गोरखा	गोरखा	नरेश्वर	३	४	३८८	१००	०	०
२६८३	गोरखा	गोरखा	नरेश्वर	३	४	३८९	१००	०	०
२६८४	गोरखा	गोरखा	नरेश्वर	३	४	३९०	१००	०	०
२६८५	गोरखा	गोरखा	नरेश्वर	३	४	३९१	१००	०	०
२६८६	गोरखा	गोरखा	नरेश्वर	३	४	३९२	१००	०	०
२६८७	गोरखा	गोरखा	नरेश्वर	३	४	३९३	१००	०	०
२६८८	गोरखा	गोरखा	नरेश्वर	३	४	३९४	१००	०	०
२६८९	गोरखा	गोरखा	नरेश्वर	३	४	३९५	१००	०	०
२६९०	गोरखा	गोरखा	नरेश्वर	३	४	३९६	१००	०	०
२६९१	गोरखा	गोरखा	नरेश्वर	३	४	३९७	१००	०	०
२६९२	गोरखा	गोरखा	नरेश्वर	३	४	३९८	१००	०	०
२६९३	गोरखा	गोरखा	नरेश्वर	३	४	४०१	१००	०	०
२६९४	गोरखा	गोरखा	नरेश्वर	३	४	४०२	१००	०	०
२६९५	गोरखा	गोरखा	नरेश्वर	३	४	४०३	१००	०	०
२६९६	गोरखा	गोरखा	नरेश्वर	३	४	४०४	१००	०	०
२६९७	गोरखा	गोरखा	नरेश्वर	३	४	४०५	१००	०	०
२६९८	गोरखा	गोरखा	नरेश्वर	३	४	४०६	१००	०	०
२६९९	गोरखा	गोरखा	नरेश्वर	३	४	४०७	१००	०	०
२७००	गोरखा	गोरखा	नरेश्वर	३	४	४०८	१००	०	०



कृष्ण बहादुर राना मगर  
नगर प्रमुख

गोरखा नगरपालिकाको भू-उपयोग क्षेत्र वर्गीकरण सम्बन्धी मापदण्ड तथा विवरणहरू- २०८२

गोरखा नगरपालिकाको साविक नरेश्वर गा.वि.स. हाल वडा नं. ३ को कित्तागत विवरणहरू									
सि नं.	जिल्ला	स्थानीय तह	साविक गा वि स	हालको वार्ड	साविक वार्ड	कित्ता नं.	कृषि क्षेत्र	बसोबास क्षेत्र	व्यवसायिक क्षेत्र
२७०१	गोरखा	गोरखा	नरेश्वर	३	४	४०९	१००	०	०
२७०२	गोरखा	गोरखा	नरेश्वर	३	४	४१०	१००	०	०
२७०३	गोरखा	गोरखा	नरेश्वर	३	४	४११	१००	०	०
२७०४	गोरखा	गोरखा	नरेश्वर	३	४	४१२	१००	०	०
२७०५	गोरखा	गोरखा	नरेश्वर	३	४	४१३	०	१००	०
२७०६	गोरखा	गोरखा	नरेश्वर	३	४	४१४	१००	०	०
२७०७	गोरखा	गोरखा	नरेश्वर	३	४	४१५	१००	०	०
२७०८	गोरखा	गोरखा	नरेश्वर	३	४	४१६	१००	०	०
२७०९	गोरखा	गोरखा	नरेश्वर	३	४	४१७	१००	०	०
२७१०	गोरखा	गोरखा	नरेश्वर	३	४	४१८	१००	०	०
२७११	गोरखा	गोरखा	नरेश्वर	३	४	४१९	१००	०	०
२७१२	गोरखा	गोरखा	नरेश्वर	३	४	४२०	१००	०	०
२७१३	गोरखा	गोरखा	नरेश्वर	३	४	४२१	१००	०	०
२७१४	गोरखा	गोरखा	नरेश्वर	३	४	४२२	१००	०	०
२७१५	गोरखा	गोरखा	नरेश्वर	३	४	४२३	१००	०	०
२७१६	गोरखा	गोरखा	नरेश्वर	३	४	४२४	१००	०	०
२७१७	गोरखा	गोरखा	नरेश्वर	३	४	४२५	१००	०	०
२७१८	गोरखा	गोरखा	नरेश्वर	३	४	४२६	१००	०	०
२७१९	गोरखा	गोरखा	नरेश्वर	३	४	४२८	१००	०	०
२७२०	गोरखा	गोरखा	नरेश्वर	३	४	४२९	१००	०	०
२७२१	गोरखा	गोरखा	नरेश्वर	३	४	४३०	१००	०	०
२७२२	गोरखा	गोरखा	नरेश्वर	३	४	४३१	१००	०	०
२७२३	गोरखा	गोरखा	नरेश्वर	३	४	४३२	१००	०	०
२७२४	गोरखा	गोरखा	नरेश्वर	३	४	४३३	१००	०	०
२७२५	गोरखा	गोरखा	नरेश्वर	३	४	४३४	१००	०	०
२७२६	गोरखा	गोरखा	नरेश्वर	३	४	४३५	१००	०	०
२७२७	गोरखा	गोरखा	नरेश्वर	३	४	४३६	१००	०	०
२७२८	गोरखा	गोरखा	नरेश्वर	३	४	४३७	१००	०	०
२७२९	गोरखा	गोरखा	नरेश्वर	३	४	४३९	१००	०	०
२७३०	गोरखा	गोरखा	नरेश्वर	३	४	४४०	१००	०	०
२७३१	गोरखा	गोरखा	नरेश्वर	३	४	४४१	१००	०	०
२७३२	गोरखा	गोरखा	नरेश्वर	३	४	४४२	१००	०	०
२७३३	गोरखा	गोरखा	नरेश्वर	३	४	४४३	१००	०	०
२७३४	गोरखा	गोरखा	नरेश्वर	३	४	४४४	१००	०	०
२७३५	गोरखा	गोरखा	नरेश्वर	३	४	४४५	१००	०	०
२७३६	गोरखा	गोरखा	नरेश्वर	३	४	४४६	१००	०	०



कृष्ण बहादुर राना मगर  
नगर प्रमुख

गोरखा नगरपालिकाको भू-उपयोग क्षेत्र वर्गीकरण सम्बन्धी मापदण्ड तथा विवरणहरू- २०८२

गोरखा नगरपालिकाको साविक नरेश्वर गा.वि.स. हाल वडा नं. ३ को कित्तागत विवरणहरू									
सि नं.	जिल्ला	स्थानीय तह	साविक गा वि स	हालको वार्ड	साविक वार्ड	कित्ता नं.	कृषि क्षेत्र	बसोबास क्षेत्र	व्यवसायिक क्षेत्र
२७३७	गोरखा	गोरखा	नरेश्वर	३	४	४४७	१००	०	०
२७३८	गोरखा	गोरखा	नरेश्वर	३	४	४४८	१००	०	०
२७३९	गोरखा	गोरखा	नरेश्वर	३	४	४५०	१००	०	०
२७४०	गोरखा	गोरखा	नरेश्वर	३	४	४५१	१००	०	०
२७४१	गोरखा	गोरखा	नरेश्वर	३	४	४५२	१००	०	०
२७४२	गोरखा	गोरखा	नरेश्वर	३	४	४५४	१००	०	०
२७४३	गोरखा	गोरखा	नरेश्वर	३	४	४५६	१००	०	०
२७४४	गोरखा	गोरखा	नरेश्वर	३	४	४५७	१००	०	०
२७४५	गोरखा	गोरखा	नरेश्वर	३	४	४५८	१००	०	०
२७४६	गोरखा	गोरखा	नरेश्वर	३	४	४५९	१००	०	०
२७४७	गोरखा	गोरखा	नरेश्वर	३	४	४६०	१००	०	०
२७४८	गोरखा	गोरखा	नरेश्वर	३	४	४६१	१००	०	०
२७४९	गोरखा	गोरखा	नरेश्वर	३	४	४६२	१००	०	०
२७५०	गोरखा	गोरखा	नरेश्वर	३	४	४६४	१००	०	०
२७५१	गोरखा	गोरखा	नरेश्वर	३	४	४६५	१००	०	०
२७५२	गोरखा	गोरखा	नरेश्वर	३	४	४६६	१००	०	०
२७५३	गोरखा	गोरखा	नरेश्वर	३	४	४६७	१००	०	०
२७५४	गोरखा	गोरखा	नरेश्वर	३	४	४६८	१००	०	०
२७५५	गोरखा	गोरखा	नरेश्वर	३	४	४६९	१००	०	०
२७५६	गोरखा	गोरखा	नरेश्वर	३	४	४७०	१००	०	०
२७५७	गोरखा	गोरखा	नरेश्वर	३	४	४७१	१००	०	०
२७५८	गोरखा	गोरखा	नरेश्वर	३	४	४७२	१००	०	०
२७५९	गोरखा	गोरखा	नरेश्वर	३	४	४७३	१००	०	०
२७६०	गोरखा	गोरखा	नरेश्वर	३	४	४७४	१००	०	०
२७६१	गोरखा	गोरखा	नरेश्वर	३	४	४७५	१००	०	०
२७६२	गोरखा	गोरखा	नरेश्वर	३	४	४७६	१००	०	०
२७६३	गोरखा	गोरखा	नरेश्वर	३	४	४७७	१००	०	०
२७६४	गोरखा	गोरखा	नरेश्वर	३	४	४७८	१००	०	०
२७६५	गोरखा	गोरखा	नरेश्वर	३	४	४७९	१००	०	०
२७६६	गोरखा	गोरखा	नरेश्वर	३	४	४८०	१००	०	०
२७६७	गोरखा	गोरखा	नरेश्वर	३	४	४८१	१००	०	०
२७६८	गोरखा	गोरखा	नरेश्वर	३	४	४८२	१००	०	०
२७६९	गोरखा	गोरखा	नरेश्वर	३	४	४८३	१००	०	०
२७७०	गोरखा	गोरखा	नरेश्वर	३	४	४८४	१००	०	०
२७७१	गोरखा	गोरखा	नरेश्वर	३	४	४८५	१००	०	०
२७७२	गोरखा	गोरखा	नरेश्वर	३	४	४८६	१००	०	०



*कृष्ण बहादुर राना मगर*  
 कृष्ण बहादुर राना मगर  
 नगर प्रमुख

गोरखा नगरपालिकाको भू-उपयोग क्षेत्र वर्गीकरण सम्बन्धी मापदण्ड तथा विवरणहरू- २०८२

गोरखा नगरपालिकाको साविक नरेश्वर गा.वि.स. हाल वडा नं. ३ को कित्तागत विवरणहरू									
सि नं.	जिल्ला	स्थानीय तह	साविक गा वि स	हालको वार्ड	साविक वार्ड	कित्ता नं.	कृषि क्षेत्र	बसोबास क्षेत्र	व्यवसायिक क्षेत्र
२७७३	गोरखा	गोरखा	नरेश्वर	३	४	४८७	१००	०	०
२७७४	गोरखा	गोरखा	नरेश्वर	३	४	४८८	१००	०	०
२७७५	गोरखा	गोरखा	नरेश्वर	३	४	४८९	१००	०	०
२७७६	गोरखा	गोरखा	नरेश्वर	३	४	४९०	१००	०	०
२७७७	गोरखा	गोरखा	नरेश्वर	३	४	४९२	१००	०	०
२७७८	गोरखा	गोरखा	नरेश्वर	३	४	४९३	१००	०	०
२७७९	गोरखा	गोरखा	नरेश्वर	३	४	४९४	१००	०	०
२७८०	गोरखा	गोरखा	नरेश्वर	३	४	४९५	१००	०	०
२७८१	गोरखा	गोरखा	नरेश्वर	३	४	४९६	१००	०	०
२७८२	गोरखा	गोरखा	नरेश्वर	३	४	४९७	१००	०	०
२७८३	गोरखा	गोरखा	नरेश्वर	३	४	४९८	१००	०	०
२७८४	गोरखा	गोरखा	नरेश्वर	३	४	५००	१००	०	०
२७८५	गोरखा	गोरखा	नरेश्वर	३	४	५०१	१००	०	०
२७८६	गोरखा	गोरखा	नरेश्वर	३	४	५०२	१००	०	०
२७८७	गोरखा	गोरखा	नरेश्वर	३	४	५०४	१००	०	०
२७८८	गोरखा	गोरखा	नरेश्वर	३	४	५०५	१००	०	०
२७८९	गोरखा	गोरखा	नरेश्वर	३	४	५०७	१००	०	०
२७९०	गोरखा	गोरखा	नरेश्वर	३	४	५०८	१००	०	०
२७९१	गोरखा	गोरखा	नरेश्वर	३	४	५०९	१००	०	०
२७९२	गोरखा	गोरखा	नरेश्वर	३	४	५१०	१००	०	०
२७९३	गोरखा	गोरखा	नरेश्वर	३	४	५११	१००	०	०
२७९४	गोरखा	गोरखा	नरेश्वर	३	४	५१२	१००	०	०
२७९५	गोरखा	गोरखा	नरेश्वर	३	४	५१३	१००	०	०
२७९६	गोरखा	गोरखा	नरेश्वर	३	४	५१४	०	१००	०
२७९७	गोरखा	गोरखा	नरेश्वर	३	४	५१६	०	१००	०
२७९८	गोरखा	गोरखा	नरेश्वर	३	४	५१८	१००	०	०
२७९९	गोरखा	गोरखा	नरेश्वर	३	४	५१९	१००	०	०
२८००	गोरखा	गोरखा	नरेश्वर	३	४	५२०	०	१००	०
२८०१	गोरखा	गोरखा	नरेश्वर	३	४	५२१	०	१००	०
२८०२	गोरखा	गोरखा	नरेश्वर	३	४	५२२	१००	०	०
२८०३	गोरखा	गोरखा	नरेश्वर	३	४	५२३	१००	०	०
२८०४	गोरखा	गोरखा	नरेश्वर	३	४	५२४	१००	०	०
२८०५	गोरखा	गोरखा	नरेश्वर	३	४	५२५	०	१००	०
२८०६	गोरखा	गोरखा	नरेश्वर	३	४	५२६	१००	०	०
२८०७	गोरखा	गोरखा	नरेश्वर	३	४	५२७	१००	०	०
२८०८	गोरखा	गोरखा	नरेश्वर	३	४	५२९	१००	०	०



कृष्ण बहादुर राना मगर  
नगर प्रमुख

गोरखा नगरपालिकाको भू-उपयोग क्षेत्र वर्गीकरण सम्बन्धी मापदण्ड तथा विवरणहरू- २०८२

गोरखा नगरपालिकाको साविक नरेश्वर गा.वि.स. हाल वडा नं. ३ को कित्तागत विवरणहरू									
सि नं.	जिल्ला	स्थानीय तह	साविक गा वि स	हालको वार्ड	साविक वार्ड	कित्ता नं.	कृषि क्षेत्र	बसोबास क्षेत्र	व्यवसायिक क्षेत्र
२८०९	गोरखा	गोरखा	नरेश्वर	३	४	५३०	९०	१०	०
२८१०	गोरखा	गोरखा	नरेश्वर	३	४	५३१	१००	०	०
२८११	गोरखा	गोरखा	नरेश्वर	३	४	५३५	०	१००	०
२८१२	गोरखा	गोरखा	नरेश्वर	३	४	५३७	०	१००	०
२८१३	गोरखा	गोरखा	नरेश्वर	३	४	५३९	०	१००	०
२८१४	गोरखा	गोरखा	नरेश्वर	३	४	५४०	०	१००	०
२८१५	गोरखा	गोरखा	नरेश्वर	३	४	५४१	१००	०	०
२८१६	गोरखा	गोरखा	नरेश्वर	३	४	५४२	०	१००	०
२८१७	गोरखा	गोरखा	नरेश्वर	३	४	५४६	०	१००	०
२८१८	गोरखा	गोरखा	नरेश्वर	३	४	५४७	१००	०	०
२८१९	गोरखा	गोरखा	नरेश्वर	३	४	५४८	०	१००	०
२८२०	गोरखा	गोरखा	नरेश्वर	३	४	५४९	१००	०	०
२८२१	गोरखा	गोरखा	नरेश्वर	३	४	५५०	१००	०	०
२८२२	गोरखा	गोरखा	नरेश्वर	३	४	५५१	१००	०	०
२८२३	गोरखा	गोरखा	नरेश्वर	३	४	५५३	१००	०	०
२८२४	गोरखा	गोरखा	नरेश्वर	३	४	५५५	१००	०	०
२८२५	गोरखा	गोरखा	नरेश्वर	३	४	५५७	१००	०	०
२८२६	गोरखा	गोरखा	नरेश्वर	३	४	५५८	१००	०	०
२८२७	गोरखा	गोरखा	नरेश्वर	३	४	५५९	१००	०	०
२८२८	गोरखा	गोरखा	नरेश्वर	३	४	५६०	१००	०	०
२८२९	गोरखा	गोरखा	नरेश्वर	३	४	५६१	१००	०	०
२८३०	गोरखा	गोरखा	नरेश्वर	३	४	५६२	१००	०	०
२८३१	गोरखा	गोरखा	नरेश्वर	३	४	५६३	१००	०	०
२८३२	गोरखा	गोरखा	नरेश्वर	३	४	५६७	१००	०	०
२८३३	गोरखा	गोरखा	नरेश्वर	३	४	५६८	१००	०	०
२८३४	गोरखा	गोरखा	नरेश्वर	३	४	५६९	१००	०	०
२८३५	गोरखा	गोरखा	नरेश्वर	३	४	५७४	१००	०	०
२८३६	गोरखा	गोरखा	नरेश्वर	३	४	५७६	१००	०	०
२८३७	गोरखा	गोरखा	नरेश्वर	३	४	५७७	१००	०	०
२८३८	गोरखा	गोरखा	नरेश्वर	३	४	५७८	१००	०	०
२८३९	गोरखा	गोरखा	नरेश्वर	३	४	५७९	१००	०	०
२८४०	गोरखा	गोरखा	नरेश्वर	३	४	५८१	१००	०	०
२८४१	गोरखा	गोरखा	नरेश्वर	३	४	५८२	१००	०	०
२८४२	गोरखा	गोरखा	नरेश्वर	३	४	५८३	१००	०	०
२८४३	गोरखा	गोरखा	नरेश्वर	३	४	५८४	१००	०	०
२८४४	गोरखा	गोरखा	नरेश्वर	३	४	५८५	१००	०	०



कृष्ण बहादुर राना मगर  
नगर प्रमुख

गोरखा नगरपालिकाको भू-उपयोग क्षेत्र वर्गीकरण सम्बन्धी मापदण्ड तथा विवरणहरू- २०८२

गोरखा नगरपालिकाको साविक नरेश्वर गा.वि.स. हाल वडा नं. ३ को कित्तागत विवरणहरू									
सि नं.	जिल्ला	स्थानीय तह	साविक गा वि स	हालको वार्ड	साविक वार्ड	कित्ता नं.	कृषि क्षेत्र	बसोबास क्षेत्र	व्यवसायिक क्षेत्र
२८४५	गोरखा	गोरखा	नरेश्वर	३	४	५८६	१००	०	०
२८४६	गोरखा	गोरखा	नरेश्वर	३	४	५८७	१००	०	०
२८४७	गोरखा	गोरखा	नरेश्वर	३	४	५८८	१००	०	०
२८४८	गोरखा	गोरखा	नरेश्वर	३	४	५८९	१००	०	०
२८४९	गोरखा	गोरखा	नरेश्वर	३	४	५९०	१००	०	०
२८५०	गोरखा	गोरखा	नरेश्वर	३	४	५९१	१००	०	०
२८५१	गोरखा	गोरखा	नरेश्वर	३	४	५९२	१००	०	०
२८५२	गोरखा	गोरखा	नरेश्वर	३	४	५९३	१००	०	०
२८५३	गोरखा	गोरखा	नरेश्वर	३	४	५९४	१००	०	०
२८५४	गोरखा	गोरखा	नरेश्वर	३	४	५९५	१००	०	०
२८५५	गोरखा	गोरखा	नरेश्वर	३	४	५९६	१००	०	०
२८५६	गोरखा	गोरखा	नरेश्वर	३	४	५९८	१००	०	०
२८५७	गोरखा	गोरखा	नरेश्वर	३	४	६०१	०	१००	०
२८५८	गोरखा	गोरखा	नरेश्वर	३	४	६०३	८९	११	०
२८५९	गोरखा	गोरखा	नरेश्वर	३	४	६०५	१००	०	०
२८६०	गोरखा	गोरखा	नरेश्वर	३	४	६०६	०	१००	०
२८६१	गोरखा	गोरखा	नरेश्वर	३	४	६०७	१००	०	०
२८६२	गोरखा	गोरखा	नरेश्वर	३	४	६११	०	१००	०
२८६३	गोरखा	गोरखा	नरेश्वर	३	४	६१२	०	१००	०
२८६४	गोरखा	गोरखा	नरेश्वर	३	४	६१३	१००	०	०
२८६५	गोरखा	गोरखा	नरेश्वर	३	४	६१६	१००	०	०
२८६६	गोरखा	गोरखा	नरेश्वर	३	४	६१७	१००	०	०
२८६७	गोरखा	गोरखा	नरेश्वर	३	४	६१८	१००	०	०
२८६८	गोरखा	गोरखा	नरेश्वर	३	४	६१९	०	१००	०
२८६९	गोरखा	गोरखा	नरेश्वर	३	४	६२१	०	१००	०
२८७०	गोरखा	गोरखा	नरेश्वर	३	४	६२२	१००	०	०
२८७१	गोरखा	गोरखा	नरेश्वर	३	४	६२३	१००	०	०
२८७२	गोरखा	गोरखा	नरेश्वर	३	४	६२४	१००	०	०
२८७३	गोरखा	गोरखा	नरेश्वर	३	४	६२५	१००	०	०
२८७४	गोरखा	गोरखा	नरेश्वर	३	४	६२८	१००	०	०
२८७५	गोरखा	गोरखा	नरेश्वर	३	४	६२९	१००	०	०
२८७६	गोरखा	गोरखा	नरेश्वर	३	४	६३१	१००	०	०
२८७७	गोरखा	गोरखा	नरेश्वर	३	४	६३२	१००	०	०
२८७८	गोरखा	गोरखा	नरेश्वर	३	४	६३३	१००	०	०
२८७९	गोरखा	गोरखा	नरेश्वर	३	४	६३४	१००	०	०
२८८०	गोरखा	गोरखा	नरेश्वर	३	४	६३५	१००	०	०



कृष्ण बहादुर राना मगर  
नगर प्रमुख

गोरखा नगरपालिकाको भू-उपयोग क्षेत्र वर्गीकरण सम्बन्धी मापदण्ड तथा विवरणहरू- २०८२

गोरखा नगरपालिकाको साविक नरेश्वर गा.वि.स. हाल वडा नं. ३ को कित्तागत विवरणहरू									
सि नं.	जिल्ला	स्थानीय तह	साविक गा वि स	हालको वार्ड	साविक वार्ड	कित्ता नं.	कृषि क्षेत्र	बसोबास क्षेत्र	व्यवसायिक क्षेत्र
२८८१	गोरखा	गोरखा	नरेश्वर	३	४	६३८	१००	०	०
२८८२	गोरखा	गोरखा	नरेश्वर	३	४	६३९	१००	०	०
२८८३	गोरखा	गोरखा	नरेश्वर	३	४	६४०	१००	०	०
२८८४	गोरखा	गोरखा	नरेश्वर	३	४	६४२	१००	०	०
२८८५	गोरखा	गोरखा	नरेश्वर	३	४	६४३	१००	०	०
२८८६	गोरखा	गोरखा	नरेश्वर	३	४	६४४	१००	०	०
२८८७	गोरखा	गोरखा	नरेश्वर	३	४	६४५	१००	०	०
२८८८	गोरखा	गोरखा	नरेश्वर	३	४	६४६	१००	०	०
२८८९	गोरखा	गोरखा	नरेश्वर	३	४	६४९	१००	०	०
२८९०	गोरखा	गोरखा	नरेश्वर	३	४	६५१	१००	०	०
२८९१	गोरखा	गोरखा	नरेश्वर	३	४	६५२	१००	०	०
२८९२	गोरखा	गोरखा	नरेश्वर	३	४	६५३	१००	०	०
२८९३	गोरखा	गोरखा	नरेश्वर	३	४	६५४	१००	०	०
२८९४	गोरखा	गोरखा	नरेश्वर	३	४	६५५	१००	०	०
२८९५	गोरखा	गोरखा	नरेश्वर	३	४	६५६	१००	०	०
२८९६	गोरखा	गोरखा	नरेश्वर	३	४	६५८	१००	०	०
२८९७	गोरखा	गोरखा	नरेश्वर	३	४	६५९	१००	०	०
२८९८	गोरखा	गोरखा	नरेश्वर	३	४	६६०	१००	०	०
२८९९	गोरखा	गोरखा	नरेश्वर	३	४	६६१	१००	०	०
२९००	गोरखा	गोरखा	नरेश्वर	३	४	६६३	१००	०	०
२९०१	गोरखा	गोरखा	नरेश्वर	३	४	६६४	१००	०	०
२९०२	गोरखा	गोरखा	नरेश्वर	३	४	६६५	१००	०	०
२९०३	गोरखा	गोरखा	नरेश्वर	३	४	६६६	१००	०	०
२९०४	गोरखा	गोरखा	नरेश्वर	३	४	६६७	१००	०	०
२९०५	गोरखा	गोरखा	नरेश्वर	३	४	६६९	१००	०	०
२९०६	गोरखा	गोरखा	नरेश्वर	३	४	६७१	१००	०	०
२९०७	गोरखा	गोरखा	नरेश्वर	३	४	६७२	१००	०	०
२९०८	गोरखा	गोरखा	नरेश्वर	३	४	६७३	१००	०	०
२९०९	गोरखा	गोरखा	नरेश्वर	३	४	६७४	१००	०	०
२९१०	गोरखा	गोरखा	नरेश्वर	३	४	६७६	१००	०	०
२९११	गोरखा	गोरखा	नरेश्वर	३	४	६७८	१००	०	०
२९१२	गोरखा	गोरखा	नरेश्वर	३	४	६७९	१००	०	०
२९१३	गोरखा	गोरखा	नरेश्वर	३	४	६८१	१००	०	०
२९१४	गोरखा	गोरखा	नरेश्वर	३	४	६८२	१००	०	०
२९१५	गोरखा	गोरखा	नरेश्वर	३	४	६८३	१००	०	०
२९१६	गोरखा	गोरखा	नरेश्वर	३	४	६८४	१००	०	०



कृष्ण बहादुर राना मगर  
नगर प्रमुख

गोरखा नगरपालिकाको भू-उपयोग क्षेत्र वर्गीकरण सम्बन्धी मापदण्ड तथा विवरणहरू- २०८२

गोरखा नगरपालिकाको साविक नरेश्वर गा.वि.स. हाल वडा नं. ३ को कित्तागत विवरणहरू									
सि नं.	जिल्ला	स्थानीय तह	साविक गा वि स	हालको वार्ड	साविक वार्ड	कित्ता नं.	कृषि क्षेत्र	बसोबास क्षेत्र	व्यवसायिक क्षेत्र
२९१७	गोरखा	गोरखा	नरेश्वर	३	४	६८५	१००	०	०
२९१८	गोरखा	गोरखा	नरेश्वर	३	४	६८८	१००	०	०
२९१९	गोरखा	गोरखा	नरेश्वर	३	४	६८९	१००	०	०
२९२०	गोरखा	गोरखा	नरेश्वर	३	४	६९०	१००	०	०
२९२१	गोरखा	गोरखा	नरेश्वर	३	४	६९१	१००	०	०
२९२२	गोरखा	गोरखा	नरेश्वर	३	४	६९२	१००	०	०
२९२३	गोरखा	गोरखा	नरेश्वर	३	४	६९३	१००	०	०
२९२४	गोरखा	गोरखा	नरेश्वर	३	४	६९४	१००	०	०
२९२५	गोरखा	गोरखा	नरेश्वर	३	४	६९५	१००	०	०
२९२६	गोरखा	गोरखा	नरेश्वर	३	४	६९६	१००	०	०
२९२७	गोरखा	गोरखा	नरेश्वर	३	४	६९७	१००	०	०
२९२८	गोरखा	गोरखा	नरेश्वर	३	४	६९८	१००	०	०
२९२९	गोरखा	गोरखा	नरेश्वर	३	४	७००	१००	०	०
२९३०	गोरखा	गोरखा	नरेश्वर	३	४	७०१	१००	०	०
२९३१	गोरखा	गोरखा	नरेश्वर	३	४	७०२	१००	०	०
२९३२	गोरखा	गोरखा	नरेश्वर	३	४	७०३	१००	०	०
२९३३	गोरखा	गोरखा	नरेश्वर	३	४	७०५	१००	०	०
२९३४	गोरखा	गोरखा	नरेश्वर	३	४	७०६	१००	०	०
२९३५	गोरखा	गोरखा	नरेश्वर	३	४	७०७	१००	०	०
२९३६	गोरखा	गोरखा	नरेश्वर	३	४	७०८	१००	०	०
२९३७	गोरखा	गोरखा	नरेश्वर	३	४	७०९	१००	०	०
२९३८	गोरखा	गोरखा	नरेश्वर	३	४	७१०	१००	०	०
२९३९	गोरखा	गोरखा	नरेश्वर	३	४	७११	१००	०	०
२९४०	गोरखा	गोरखा	नरेश्वर	३	४	७१२	१००	०	०
२९४१	गोरखा	गोरखा	नरेश्वर	३	४	७१३	०	१००	०
२९४२	गोरखा	गोरखा	नरेश्वर	३	४	७१४	१००	०	०
२९४३	गोरखा	गोरखा	नरेश्वर	३	४	७१५	१००	०	०
२९४४	गोरखा	गोरखा	नरेश्वर	३	४	७१६	१००	०	०
२९४५	गोरखा	गोरखा	नरेश्वर	३	४	७१७	१००	०	०
२९४६	गोरखा	गोरखा	नरेश्वर	३	४	७१८	१००	०	०
२९४७	गोरखा	गोरखा	नरेश्वर	३	४	७१९	१००	०	०
२९४८	गोरखा	गोरखा	नरेश्वर	३	४	७२०	१००	०	०
२९४९	गोरखा	गोरखा	नरेश्वर	३	४	७२१	१००	०	०
२९५०	गोरखा	गोरखा	नरेश्वर	३	४	७२२	०	१००	०
२९५१	गोरखा	गोरखा	नरेश्वर	३	४	७२३	०	१००	०
२९५२	गोरखा	गोरखा	नरेश्वर	३	४	७२४	१००	०	०



कृष्ण बहादुर राना मगर  
नगर प्रमुख

गोरखा नगरपालिकाको भू-उपयोग क्षेत्र वर्गीकरण सम्बन्धी मापदण्ड तथा विवरणहरू- २०८२

गोरखा नगरपालिकाको साविक नरेश्वर गा.वि.स. हाल वडा नं. ३ को कित्तागत विवरणहरू									
सि नं.	जिल्ला	स्थानीय तह	साविक गा वि स	हालको वार्ड	साविक वार्ड	कित्ता नं.	कृषि क्षेत्र	बसोबास क्षेत्र	व्यवसायिक क्षेत्र
२९५३	गोरखा	गोरखा	नरेश्वर	३	४	७२७	१००	०	०
२९५४	गोरखा	गोरखा	नरेश्वर	३	४	७२८	१००	०	०
२९५५	गोरखा	गोरखा	नरेश्वर	३	४	७२९	१००	०	०
२९५६	गोरखा	गोरखा	नरेश्वर	३	४	७३०	१००	०	०
२९५७	गोरखा	गोरखा	नरेश्वर	३	४	७३१	१००	०	०
२९५८	गोरखा	गोरखा	नरेश्वर	३	४	७३२	१००	०	०
२९५९	गोरखा	गोरखा	नरेश्वर	३	४	७३३	१००	०	०
२९६०	गोरखा	गोरखा	नरेश्वर	३	४	७३४	०	१००	०
२९६१	गोरखा	गोरखा	नरेश्वर	३	४	७३५	०	१००	०
२९६२	गोरखा	गोरखा	नरेश्वर	३	४	७३६	१००	०	०
२९६३	गोरखा	गोरखा	नरेश्वर	३	४	७३७	०	१००	०
२९६४	गोरखा	गोरखा	नरेश्वर	३	४	७४०	०	१००	०
२९६५	गोरखा	गोरखा	नरेश्वर	३	४	७४१	०	१००	०
२९६६	गोरखा	गोरखा	नरेश्वर	३	४	७४३	०	१००	०
२९६७	गोरखा	गोरखा	नरेश्वर	३	४	७४४	०	१००	०
२९६८	गोरखा	गोरखा	नरेश्वर	३	४	७४५	०	१००	०
२९६९	गोरखा	गोरखा	नरेश्वर	३	४	७४६	०	१००	०
२९७०	गोरखा	गोरखा	नरेश्वर	३	४	७४७	०	१००	०
२९७१	गोरखा	गोरखा	नरेश्वर	३	४	७४८	१००	०	०
२९७२	गोरखा	गोरखा	नरेश्वर	३	४	७५०	०	१००	०
२९७३	गोरखा	गोरखा	नरेश्वर	३	४	७५२	१००	०	०
२९७४	गोरखा	गोरखा	नरेश्वर	३	४	७५३	०	१००	०
२९७५	गोरखा	गोरखा	नरेश्वर	३	४	७५४	१००	०	०
२९७६	गोरखा	गोरखा	नरेश्वर	३	४	७५५	१००	०	०
२९७७	गोरखा	गोरखा	नरेश्वर	३	४	७५७	०	१००	०
२९७८	गोरखा	गोरखा	नरेश्वर	३	४	७५८	०	१००	०
२९७९	गोरखा	गोरखा	नरेश्वर	३	४	७५९	०	१००	०
२९८०	गोरखा	गोरखा	नरेश्वर	३	४	७६०	०	१००	०
२९८१	गोरखा	गोरखा	नरेश्वर	३	४	७६१	१००	०	०
२९८२	गोरखा	गोरखा	नरेश्वर	३	४	७६२	१००	०	०
२९८३	गोरखा	गोरखा	नरेश्वर	३	४	७६३	१००	०	०
२९८४	गोरखा	गोरखा	नरेश्वर	३	४	७६४	१००	०	०
२९८५	गोरखा	गोरखा	नरेश्वर	३	४	७६५	१००	०	०
२९८६	गोरखा	गोरखा	नरेश्वर	३	४	७६६	०	१००	०
२९८७	गोरखा	गोरखा	नरेश्वर	३	४	७६७	१००	०	०
२९८८	गोरखा	गोरखा	नरेश्वर	३	४	७६८	१००	०	०



कृष्ण बहादुर राना मगर  
नगर प्रमुख

गोरखा नगरपालिकाको भू-उपयोग क्षेत्र वर्गीकरण सम्बन्धी मापदण्ड तथा विवरणहरू- २०८२

गोरखा नगरपालिकाको साविक नरेश्वर गा.वि.स. हाल वडा नं. ३ को कित्तागत विवरणहरू									
सि नं.	जिल्ला	स्थानीय तह	साविक गा वि स	हालको वार्ड	साविक वार्ड	कित्ता नं.	कृषि क्षेत्र	बसोबास क्षेत्र	व्यवसायिक क्षेत्र
२९८९	गोरखा	गोरखा	नरेश्वर	३	४	७६९	१००	०	०
२९९०	गोरखा	गोरखा	नरेश्वर	३	४	७७०	१००	०	०
२९९१	गोरखा	गोरखा	नरेश्वर	३	४	७७१	१००	०	०
२९९२	गोरखा	गोरखा	नरेश्वर	३	४	७७२	१००	०	०
२९९३	गोरखा	गोरखा	नरेश्वर	३	४	७७३	१००	०	०
२९९४	गोरखा	गोरखा	नरेश्वर	३	४	७७४	१००	०	०
२९९५	गोरखा	गोरखा	नरेश्वर	३	४	७७६	१००	०	०
२९९६	गोरखा	गोरखा	नरेश्वर	३	४	७७७	१००	०	०
२९९७	गोरखा	गोरखा	नरेश्वर	३	४	७७८	१००	०	०
२९९८	गोरखा	गोरखा	नरेश्वर	३	४	७७९	१००	०	०
२९९९	गोरखा	गोरखा	नरेश्वर	३	४	७८०	१००	०	०
३०००	गोरखा	गोरखा	नरेश्वर	३	४	७८१	१००	०	०
३००१	गोरखा	गोरखा	नरेश्वर	३	४	७८३	१००	०	०
३००२	गोरखा	गोरखा	नरेश्वर	३	४	७८४	१००	०	०
३००३	गोरखा	गोरखा	नरेश्वर	३	४	७८५	१००	०	०
३००४	गोरखा	गोरखा	नरेश्वर	३	४	७८६	१००	०	०
३००५	गोरखा	गोरखा	नरेश्वर	३	४	७८७	१००	०	०
३००६	गोरखा	गोरखा	नरेश्वर	३	४	७८८	१००	०	०
३००७	गोरखा	गोरखा	नरेश्वर	३	४	७८९	१००	०	०
३००८	गोरखा	गोरखा	नरेश्वर	३	४	७९०	१००	०	०
३००९	गोरखा	गोरखा	नरेश्वर	३	४	७९१	१००	०	०
३०१०	गोरखा	गोरखा	नरेश्वर	३	४	७९२	१००	०	०
३०११	गोरखा	गोरखा	नरेश्वर	३	४	७९३	१००	०	०
३०१२	गोरखा	गोरखा	नरेश्वर	३	४	७९५	१००	०	०
३०१३	गोरखा	गोरखा	नरेश्वर	३	४	७९६	१००	०	०
३०१४	गोरखा	गोरखा	नरेश्वर	३	४	७९७	१००	०	०
३०१५	गोरखा	गोरखा	नरेश्वर	३	४	७९८	१००	०	०
३०१६	गोरखा	गोरखा	नरेश्वर	३	४	७९९	१००	०	०
३०१७	गोरखा	गोरखा	नरेश्वर	३	४	८००	१००	०	०
३०१८	गोरखा	गोरखा	नरेश्वर	३	४	८०१	१००	०	०
३०१९	गोरखा	गोरखा	नरेश्वर	३	४	८०२	१००	०	०
३०२०	गोरखा	गोरखा	नरेश्वर	३	४	८०३	१००	०	०
३०२१	गोरखा	गोरखा	नरेश्वर	३	४	८०४	१००	०	०
३०२२	गोरखा	गोरखा	नरेश्वर	३	४	८०५	१००	०	०
३०२३	गोरखा	गोरखा	नरेश्वर	३	४	८०६	१००	०	०
३०२४	गोरखा	गोरखा	नरेश्वर	३	४	८०८	१००	०	०



कृष्ण बहादुर राना मगर  
नगर प्रमुख

गोरखा नगरपालिकाको भू-उपयोग क्षेत्र वर्गीकरण सम्बन्धी मापदण्ड तथा विवरणहरू- २०८२

गोरखा नगरपालिकाको साविक नरेश्वर गा.वि.स. हाल वडा नं. ३ को कित्तागत विवरणहरू									
सि नं.	जिल्ला	स्थानीय तह	साविक गा वि स	हालको वार्ड	साविक वार्ड	कित्ता नं.	कृषि क्षेत्र	बसोबास क्षेत्र	व्यवसायिक क्षेत्र
३०२५	गोरखा	गोरखा	नरेश्वर	३	४	८०९	१००	०	०
३०२६	गोरखा	गोरखा	नरेश्वर	३	४	८१०	१००	०	०
३०२७	गोरखा	गोरखा	नरेश्वर	३	४	८११	१००	०	०
३०२८	गोरखा	गोरखा	नरेश्वर	३	४	८१३	१००	०	०
३०२९	गोरखा	गोरखा	नरेश्वर	३	४	८१४	१००	०	०
३०३०	गोरखा	गोरखा	नरेश्वर	३	४	८१५	१००	०	०
३०३१	गोरखा	गोरखा	नरेश्वर	३	४	८१६	१००	०	०
३०३२	गोरखा	गोरखा	नरेश्वर	३	४	८१७	१००	०	०
३०३३	गोरखा	गोरखा	नरेश्वर	३	४	८१८	१००	०	०
३०३४	गोरखा	गोरखा	नरेश्वर	३	४	८२०	१००	०	०
३०३५	गोरखा	गोरखा	नरेश्वर	३	४	८२१	१००	०	०
३०३६	गोरखा	गोरखा	नरेश्वर	३	४	८२२	१००	०	०
३०३७	गोरखा	गोरखा	नरेश्वर	३	४	८२३	१००	०	०
३०३८	गोरखा	गोरखा	नरेश्वर	३	४	८२४	१००	०	०
३०३९	गोरखा	गोरखा	नरेश्वर	३	४	८२५	१००	०	०
३०४०	गोरखा	गोरखा	नरेश्वर	३	४	८२६	१००	०	०
३०४१	गोरखा	गोरखा	नरेश्वर	३	४	८२७	१००	०	०
३०४२	गोरखा	गोरखा	नरेश्वर	३	४	८३०	१००	०	०
३०४३	गोरखा	गोरखा	नरेश्वर	३	४	८३१	१००	०	०
३०४४	गोरखा	गोरखा	नरेश्वर	३	४	८३२	१००	०	०
३०४५	गोरखा	गोरखा	नरेश्वर	३	४	८३३	१००	०	०
३०४६	गोरखा	गोरखा	नरेश्वर	३	४	८३४	१००	०	०
३०४७	गोरखा	गोरखा	नरेश्वर	३	४	८३५	१००	०	०
३०४८	गोरखा	गोरखा	नरेश्वर	३	४	८३६	१००	०	०
३०४९	गोरखा	गोरखा	नरेश्वर	३	४	८३७	१००	०	०
३०५०	गोरखा	गोरखा	नरेश्वर	३	४	८३८	१००	०	०
३०५१	गोरखा	गोरखा	नरेश्वर	३	४	८३९	१००	०	०
३०५२	गोरखा	गोरखा	नरेश्वर	३	४	८४०	१००	०	०
३०५३	गोरखा	गोरखा	नरेश्वर	३	४	८४१	१००	०	०
३०५४	गोरखा	गोरखा	नरेश्वर	३	४	८४२	१००	०	०
३०५५	गोरखा	गोरखा	नरेश्वर	३	४	८४३	१००	०	०
३०५६	गोरखा	गोरखा	नरेश्वर	३	४	८४४	१००	०	०
३०५७	गोरखा	गोरखा	नरेश्वर	३	४	८४५	१००	०	०
३०५८	गोरखा	गोरखा	नरेश्वर	३	४	८४६	१००	०	०
३०५९	गोरखा	गोरखा	नरेश्वर	३	४	८४७	१००	०	०
३०६०	गोरखा	गोरखा	नरेश्वर	३	४	८४८	१००	०	०



*कृष्ण बहादुर राना मगर*  
 कृष्ण बहादुर राना मगर  
 नगर प्रमुख

गोरखा नगरपालिकाको भू-उपयोग क्षेत्र वर्गीकरण सम्बन्धी मापदण्ड तथा विवरणहरू- २०८२

गोरखा नगरपालिकाको साविक नरेश्वर गा.वि.स. हाल वडा नं. ३ को कित्तागत विवरणहरू									
सि नं.	जिल्ला	स्थानीय तह	साविक गा वि स	हालको वार्ड	साविक वार्ड	कित्ता नं.	कृषि क्षेत्र	बसोबास क्षेत्र	व्यवसायिक क्षेत्र
३०६१	गोरखा	गोरखा	नरेश्वर	३	४	८४९	१००	०	०
३०६२	गोरखा	गोरखा	नरेश्वर	३	४	८५०	१००	०	०
३०६३	गोरखा	गोरखा	नरेश्वर	३	४	८५१	१००	०	०
३०६४	गोरखा	गोरखा	नरेश्वर	३	४	८५२	१००	०	०
३०६५	गोरखा	गोरखा	नरेश्वर	३	४	८५३	१००	०	०
३०६६	गोरखा	गोरखा	नरेश्वर	३	४	८५४	१००	०	०
३०६७	गोरखा	गोरखा	नरेश्वर	३	४	८५५	१००	०	०
३०६८	गोरखा	गोरखा	नरेश्वर	३	४	८५६	१००	०	०
३०६९	गोरखा	गोरखा	नरेश्वर	३	४	८५७	१००	०	०
३०७०	गोरखा	गोरखा	नरेश्वर	३	४	८५८	१००	०	०
३०७१	गोरखा	गोरखा	नरेश्वर	३	४	८५९	१००	०	०
३०७२	गोरखा	गोरखा	नरेश्वर	३	४	८६१	१००	०	०
३०७३	गोरखा	गोरखा	नरेश्वर	३	४	८६२	१००	०	०
३०७४	गोरखा	गोरखा	नरेश्वर	३	४	८६४	१००	०	०
३०७५	गोरखा	गोरखा	नरेश्वर	३	४	८६६	१००	०	०
३०७६	गोरखा	गोरखा	नरेश्वर	३	४	८६८	१००	०	०
३०७७	गोरखा	गोरखा	नरेश्वर	३	४	८७२	१००	०	०
३०७८	गोरखा	गोरखा	नरेश्वर	३	४	८७३	१००	०	०
३०७९	गोरखा	गोरखा	नरेश्वर	३	४	८७४	१००	०	०
३०८०	गोरखा	गोरखा	नरेश्वर	३	४	८७५	१००	०	०
३०८१	गोरखा	गोरखा	नरेश्वर	३	४	८७७	१००	०	०
३०८२	गोरखा	गोरखा	नरेश्वर	३	४	८७८	१००	०	०
३०८३	गोरखा	गोरखा	नरेश्वर	३	४	८८०	१००	०	०
३०८४	गोरखा	गोरखा	नरेश्वर	३	४	८८२	०	१००	०
३०८५	गोरखा	गोरखा	नरेश्वर	३	४	८८३	०	१००	०
३०८६	गोरखा	गोरखा	नरेश्वर	३	४	८८६	१००	०	०
३०८७	गोरखा	गोरखा	नरेश्वर	३	४	८८७	१००	०	०
३०८८	गोरखा	गोरखा	नरेश्वर	३	४	८८८	१००	०	०
३०८९	गोरखा	गोरखा	नरेश्वर	३	४	८८९	१००	०	०
३०९०	गोरखा	गोरखा	नरेश्वर	३	४	८९०	०	१००	०
३०९१	गोरखा	गोरखा	नरेश्वर	३	४	८९१	१००	०	०
३०९२	गोरखा	गोरखा	नरेश्वर	३	४	८९२	१००	०	०
३०९३	गोरखा	गोरखा	नरेश्वर	३	४	८९३	१००	०	०
३०९४	गोरखा	गोरखा	नरेश्वर	३	४	८९४	१००	०	०
३०९५	गोरखा	गोरखा	नरेश्वर	३	४	८९५	१००	०	०
३०९६	गोरखा	गोरखा	नरेश्वर	३	४	८९८	१००	०	०



कृष्ण बहादुर राना मगर  
नगर प्रमुख

गोरखा नगरपालिकाको भू-उपयोग क्षेत्र वर्गीकरण सम्बन्धी मापदण्ड तथा विवरणहरू- २०८२

गोरखा नगरपालिकाको साविक नरेश्वर गा.वि.स. हाल वडा नं. ३ को कित्तागत विवरणहरू									
सि नं.	जिल्ला	स्थानीय तह	साविक गा वि स	हालको वार्ड	साविक वार्ड	कित्ता नं.	कृषि क्षेत्र	बसोबास क्षेत्र	व्यवसायिक क्षेत्र
३०९७	गोरखा	गोरखा	नरेश्वर	३	४	९००	१००	०	०
३०९८	गोरखा	गोरखा	नरेश्वर	३	४	९०१	१००	०	०
३०९९	गोरखा	गोरखा	नरेश्वर	३	४	९०२	१००	०	०
३१००	गोरखा	गोरखा	नरेश्वर	३	४	९०३	१००	०	०
३१०१	गोरखा	गोरखा	नरेश्वर	३	४	९०४	१००	०	०
३१०२	गोरखा	गोरखा	नरेश्वर	३	४	९०५	१००	०	०
३१०३	गोरखा	गोरखा	नरेश्वर	३	४	९०६	०	१००	०
३१०४	गोरखा	गोरखा	नरेश्वर	३	४	९०७	०	१००	०
३१०५	गोरखा	गोरखा	नरेश्वर	३	४	९११	०	१००	०
३१०६	गोरखा	गोरखा	नरेश्वर	३	४	९१३	०	१००	०
३१०७	गोरखा	गोरखा	नरेश्वर	३	४	९१४	१००	०	०
३१०८	गोरखा	गोरखा	नरेश्वर	३	४	९१५	१००	०	०
३१०९	गोरखा	गोरखा	नरेश्वर	३	४	९१६	०	१००	०
३११०	गोरखा	गोरखा	नरेश्वर	३	४	९१७	१००	०	०
३१११	गोरखा	गोरखा	नरेश्वर	३	४	९१८	१००	०	०
३११२	गोरखा	गोरखा	नरेश्वर	३	४	९१९	१००	०	०
३११३	गोरखा	गोरखा	नरेश्वर	३	४	९२२	१००	०	०
३११४	गोरखा	गोरखा	नरेश्वर	३	४	९२३	१००	०	०
३११५	गोरखा	गोरखा	नरेश्वर	३	४	९२५	१००	०	०
३११६	गोरखा	गोरखा	नरेश्वर	३	४	९२६	१००	०	०
३११७	गोरखा	गोरखा	नरेश्वर	३	४	९२७	१००	०	०
३११८	गोरखा	गोरखा	नरेश्वर	३	४	९२९	१००	०	०
३११९	गोरखा	गोरखा	नरेश्वर	३	४	९३०	१००	०	०
३१२०	गोरखा	गोरखा	नरेश्वर	३	४	९३१	०	१००	०
३१२१	गोरखा	गोरखा	नरेश्वर	३	४	९३२	०	१००	०
३१२२	गोरखा	गोरखा	नरेश्वर	३	४	९३३	०	१००	०
३१२३	गोरखा	गोरखा	नरेश्वर	३	४	९३४	१००	०	०
३१२४	गोरखा	गोरखा	नरेश्वर	३	४	९३५	०	१००	०
३१२५	गोरखा	गोरखा	नरेश्वर	३	४	९३६	०	१००	०
३१२६	गोरखा	गोरखा	नरेश्वर	३	४	९३७	१००	०	०
३१२७	गोरखा	गोरखा	नरेश्वर	३	४	९३९	१००	०	०
३१२८	गोरखा	गोरखा	नरेश्वर	३	४	९४०	१००	०	०
३१२९	गोरखा	गोरखा	नरेश्वर	३	४	९४१	१००	०	०
३१३०	गोरखा	गोरखा	नरेश्वर	३	४	९४२	१००	०	०
३१३१	गोरखा	गोरखा	नरेश्वर	३	४	९४३	१००	०	०
३१३२	गोरखा	गोरखा	नरेश्वर	३	४	९४४	१००	०	०



कृष्ण बहादुर राना मगर  
नगर प्रमुख

गोरखा नगरपालिकाको भू-उपयोग क्षेत्र वर्गीकरण सम्बन्धी मापदण्ड तथा विवरणहरू- २०८२

गोरखा नगरपालिकाको साविक नरेश्वर गा.वि.स. हाल वडा नं. ३ को कित्तागत विवरणहरू									
सि नं.	जिल्ला	स्थानीय तह	साविक गा वि स	हालको वार्ड	साविक वार्ड	कित्ता नं.	कृषि क्षेत्र	बसोबास क्षेत्र	व्यवसायिक क्षेत्र
३१३३	गोरखा	गोरखा	नरेश्वर	३	४	९४५	१००	०	०
३१३४	गोरखा	गोरखा	नरेश्वर	३	४	९४७	१००	०	०
३१३५	गोरखा	गोरखा	नरेश्वर	३	४	९४८	१००	०	०
३१३६	गोरखा	गोरखा	नरेश्वर	३	४	९४९	१००	०	०
३१३७	गोरखा	गोरखा	नरेश्वर	३	४	९५३	१००	०	०
३१३८	गोरखा	गोरखा	नरेश्वर	३	४	९५४	१००	०	०
३१३९	गोरखा	गोरखा	नरेश्वर	३	४	९५७	१००	०	०
३१४०	गोरखा	गोरखा	नरेश्वर	३	४	९५९	१००	०	०
३१४१	गोरखा	गोरखा	नरेश्वर	३	४	९६०	०	१००	०
३१४२	गोरखा	गोरखा	नरेश्वर	३	४	९६१	१००	०	०
३१४३	गोरखा	गोरखा	नरेश्वर	३	४	९६२	१००	०	०
३१४४	गोरखा	गोरखा	नरेश्वर	३	४	९६३	०	१००	०
३१४५	गोरखा	गोरखा	नरेश्वर	३	४	९६४	०	१००	०
३१४६	गोरखा	गोरखा	नरेश्वर	३	४	९६५	१००	०	०
३१४७	गोरखा	गोरखा	नरेश्वर	३	४	९६६	०	१००	०
३१४८	गोरखा	गोरखा	नरेश्वर	३	४	९६७	१००	०	०
३१४९	गोरखा	गोरखा	नरेश्वर	३	४	९६९	१००	०	०
३१५०	गोरखा	गोरखा	नरेश्वर	३	४	९७०	१००	०	०
३१५१	गोरखा	गोरखा	नरेश्वर	३	४	९७१	१००	०	०
३१५२	गोरखा	गोरखा	नरेश्वर	३	४	९७२	१००	०	०
३१५३	गोरखा	गोरखा	नरेश्वर	३	४	९७३	१००	०	०
३१५४	गोरखा	गोरखा	नरेश्वर	३	४	९७४	१००	०	०
३१५५	गोरखा	गोरखा	नरेश्वर	३	४	९७५	१००	०	०
३१५६	गोरखा	गोरखा	नरेश्वर	३	४	९७६	१००	०	०
३१५७	गोरखा	गोरखा	नरेश्वर	३	४	९७७	१००	०	०
३१५८	गोरखा	गोरखा	नरेश्वर	३	४	९७८	१००	०	०
३१५९	गोरखा	गोरखा	नरेश्वर	३	४	९७९	१००	०	०
३१६०	गोरखा	गोरखा	नरेश्वर	३	४	९८०	१००	०	०
३१६१	गोरखा	गोरखा	नरेश्वर	३	४	९८१	१००	०	०
३१६२	गोरखा	गोरखा	नरेश्वर	३	४	९८३	०	१००	०
३१६३	गोरखा	गोरखा	नरेश्वर	३	४	९८५	१००	०	०
३१६४	गोरखा	गोरखा	नरेश्वर	३	४	९८६	१००	०	०
३१६५	गोरखा	गोरखा	नरेश्वर	३	४	९८७	१००	०	०
३१६६	गोरखा	गोरखा	नरेश्वर	३	४	९८८	०	१००	०
३१६७	गोरखा	गोरखा	नरेश्वर	३	४	९९०	१००	०	०
३१६८	गोरखा	गोरखा	नरेश्वर	३	४	९९१	१००	०	०



कृष्ण बहादुर राना मगर  
नगर प्रमुख

गोरखा नगरपालिकाको भू-उपयोग क्षेत्र वर्गीकरण सम्बन्धी मापदण्ड तथा विवरणहरू- २०८२

गोरखा नगरपालिकाको साविक नरेश्वर गा.वि.स. हाल वडा नं. ३ को कित्तागत विवरणहरू									
सि नं.	जिल्ला	स्थानीय तह	साविक गा वि स	हालको वार्ड	साविक वार्ड	कित्ता नं.	कृषि क्षेत्र	बसोबास क्षेत्र	व्यवसायिक क्षेत्र
३१६९	गोरखा	गोरखा	नरेश्वर	३	४	९९२	१००	०	०
३१७०	गोरखा	गोरखा	नरेश्वर	३	४	९९३	१००	०	०
३१७१	गोरखा	गोरखा	नरेश्वर	३	४	९९४	१००	०	०
३१७२	गोरखा	गोरखा	नरेश्वर	३	४	९९५	१००	०	०
३१७३	गोरखा	गोरखा	नरेश्वर	३	४	९९६	१००	०	०
३१७४	गोरखा	गोरखा	नरेश्वर	३	४	९९७	१००	०	०
३१७५	गोरखा	गोरखा	नरेश्वर	३	४	९९८	१००	०	०
३१७६	गोरखा	गोरखा	नरेश्वर	३	४	९९९	१००	०	०
३१७७	गोरखा	गोरखा	नरेश्वर	३	४	१०००	१००	०	०
३१७८	गोरखा	गोरखा	नरेश्वर	३	४	१००१	१००	०	०
३१७९	गोरखा	गोरखा	नरेश्वर	३	४	१००२	०	१००	०
३१८०	गोरखा	गोरखा	नरेश्वर	३	४	१००३	१००	०	०
३१८१	गोरखा	गोरखा	नरेश्वर	३	४	१००४	०	१००	०
३१८२	गोरखा	गोरखा	नरेश्वर	३	४	१००५	१००	०	०
३१८३	गोरखा	गोरखा	नरेश्वर	३	४	१००६	१००	०	०
३१८४	गोरखा	गोरखा	नरेश्वर	३	४	१००७	१००	०	०
३१८५	गोरखा	गोरखा	नरेश्वर	३	४	१००९	१००	०	०
३१८६	गोरखा	गोरखा	नरेश्वर	३	४	१०१०	१००	०	०
३१८७	गोरखा	गोरखा	नरेश्वर	३	४	१०१३	०	१००	०
३१८८	गोरखा	गोरखा	नरेश्वर	३	४	१०१४	०	१००	०
३१८९	गोरखा	गोरखा	नरेश्वर	३	४	१०१५	०	१००	०
३१९०	गोरखा	गोरखा	नरेश्वर	३	४	१०१६	१००	०	०
३१९१	गोरखा	गोरखा	नरेश्वर	३	४	१०१८	९४	६	०
३१९२	गोरखा	गोरखा	नरेश्वर	३	४	१०२१	०	१००	०
३१९३	गोरखा	गोरखा	नरेश्वर	३	४	१०२२	०	१००	०
३१९४	गोरखा	गोरखा	नरेश्वर	३	४	१०२४	१००	०	०
३१९५	गोरखा	गोरखा	नरेश्वर	३	४	१०२५	०	१००	०
३१९६	गोरखा	गोरखा	नरेश्वर	३	४	१०२६	१००	०	०
३१९७	गोरखा	गोरखा	नरेश्वर	३	४	१०२७	१००	०	०
३१९८	गोरखा	गोरखा	नरेश्वर	३	४	१०२८	१००	०	०
३१९९	गोरखा	गोरखा	नरेश्वर	३	४	१०२९	१००	०	०
३२००	गोरखा	गोरखा	नरेश्वर	३	४	१०३०	१००	०	०
३२०१	गोरखा	गोरखा	नरेश्वर	३	४	१०३२	१००	०	०
३२०२	गोरखा	गोरखा	नरेश्वर	३	४	१०३३	१००	०	०
३२०३	गोरखा	गोरखा	नरेश्वर	३	४	१०३४	१००	०	०
३२०४	गोरखा	गोरखा	नरेश्वर	३	४	१०३५	१००	०	०



कृष्ण बहादुर राना मगर  
नगर प्रमुख

गोरखा नगरपालिकाको भू-उपयोग क्षेत्र वर्गीकरण सम्बन्धी मापदण्ड तथा विवरणहरू- २०८२

गोरखा नगरपालिकाको साविक नरेश्वर गा.वि.स. हाल वडा नं. ३ को कित्तागत विवरणहरू									
सि नं.	जिल्ला	स्थानीय तह	साविक गा वि स	हालको वार्ड	साविक वार्ड	कित्ता नं.	कृषि क्षेत्र	बसोबास क्षेत्र	व्यवसायिक क्षेत्र
३२०५	गोरखा	गोरखा	नरेश्वर	३	४	१०३६	०	१००	०
३२०६	गोरखा	गोरखा	नरेश्वर	३	४	१०३७	१००	०	०
३२०७	गोरखा	गोरखा	नरेश्वर	३	४	१०४१	१००	०	०
३२०८	गोरखा	गोरखा	नरेश्वर	३	४	१०४२	१००	०	०
३२०९	गोरखा	गोरखा	नरेश्वर	३	४	१०४३	१००	०	०
३२१०	गोरखा	गोरखा	नरेश्वर	३	४	१०४४	१००	०	०
३२११	गोरखा	गोरखा	नरेश्वर	३	४	१०४५	०	१००	०
३२१२	गोरखा	गोरखा	नरेश्वर	३	४	१०४६	०	१००	०
३२१३	गोरखा	गोरखा	नरेश्वर	३	४	१०४७	१००	०	०
३२१४	गोरखा	गोरखा	नरेश्वर	३	४	१०४८	१००	०	०
३२१५	गोरखा	गोरखा	नरेश्वर	३	४	१०४९	१००	०	०
३२१६	गोरखा	गोरखा	नरेश्वर	३	४	१०५०	१००	०	०
३२१७	गोरखा	गोरखा	नरेश्वर	३	४	१०५१	१००	०	०
३२१८	गोरखा	गोरखा	नरेश्वर	३	४	१०५२	१००	०	०
३२१९	गोरखा	गोरखा	नरेश्वर	३	४	१०५३	१००	०	०
३२२०	गोरखा	गोरखा	नरेश्वर	३	४	१०५४	१००	०	०
३२२१	गोरखा	गोरखा	नरेश्वर	३	४	१०५५	१००	०	०
३२२२	गोरखा	गोरखा	नरेश्वर	३	४	१०५६	१००	०	०
३२२३	गोरखा	गोरखा	नरेश्वर	३	४	१०५७	१००	०	०
३२२४	गोरखा	गोरखा	नरेश्वर	३	४	१०५८	१००	०	०
३२२५	गोरखा	गोरखा	नरेश्वर	३	४	१०५९	०	१००	०
३२२६	गोरखा	गोरखा	नरेश्वर	३	४	१०६०	१००	०	०
३२२७	गोरखा	गोरखा	नरेश्वर	३	४	१०६१	१००	०	०
३२२८	गोरखा	गोरखा	नरेश्वर	३	४	१०६२	१००	०	०
३२२९	गोरखा	गोरखा	नरेश्वर	३	४	१०६३	१००	०	०
३२३०	गोरखा	गोरखा	नरेश्वर	३	४	१०६४	१००	०	०
३२३१	गोरखा	गोरखा	नरेश्वर	३	४	१०६५	१००	०	०
३२३२	गोरखा	गोरखा	नरेश्वर	३	४	१०६६	१००	०	०
३२३३	गोरखा	गोरखा	नरेश्वर	३	४	१०६७	१००	०	०
३२३४	गोरखा	गोरखा	नरेश्वर	३	४	१०६८	१००	०	०
३२३५	गोरखा	गोरखा	नरेश्वर	३	४	१०६९	१००	०	०
३२३६	गोरखा	गोरखा	नरेश्वर	३	४	१०७०	१००	०	०
३२३७	गोरखा	गोरखा	नरेश्वर	३	४	१०७१	१००	०	०
३२३८	गोरखा	गोरखा	नरेश्वर	३	४	१०७२	१००	०	०
३२३९	गोरखा	गोरखा	नरेश्वर	३	४	१०७५	१००	०	०
३२४०	गोरखा	गोरखा	नरेश्वर	३	४	१०७६	१००	०	०



कृष्ण बहादुर राना मगर  
नगर प्रमुख

गोरखा नगरपालिकाको भू-उपयोग क्षेत्र वर्गीकरण सम्बन्धी मापदण्ड तथा विवरणहरू- २०८२

गोरखा नगरपालिकाको साविक नरेश्वर गा.वि.स. हाल वडा नं. ३ को कित्तागत विवरणहरू									
सि नं.	जिल्ला	स्थानीय तह	साविक गा वि स	हालको वार्ड	साविक वार्ड	कित्ता नं.	कृषि क्षेत्र	बसोबास क्षेत्र	व्यवसायिक क्षेत्र
३२४१	गोरखा	गोरखा	नरेश्वर	३	४	१०७७	१००	०	०
३२४२	गोरखा	गोरखा	नरेश्वर	३	४	१०७९	१००	०	०
३२४३	गोरखा	गोरखा	नरेश्वर	३	४	१०८०	०	१००	०
३२४४	गोरखा	गोरखा	नरेश्वर	३	४	१०८१	०	१००	०
३२४५	गोरखा	गोरखा	नरेश्वर	३	४	१०८२	०	१००	०
३२४६	गोरखा	गोरखा	नरेश्वर	३	४	१०८३	०	१००	०
३२४७	गोरखा	गोरखा	नरेश्वर	३	४	१०८४	१००	०	०
३२४८	गोरखा	गोरखा	नरेश्वर	३	४	१०८५	१००	०	०
३२४९	गोरखा	गोरखा	नरेश्वर	३	४	१०८८	१००	०	०
३२५०	गोरखा	गोरखा	नरेश्वर	३	४	१०८९	१००	०	०
३२५१	गोरखा	गोरखा	नरेश्वर	३	४	१०९०	१००	०	०
३२५२	गोरखा	गोरखा	नरेश्वर	३	४	१०९१	१००	०	०
३२५३	गोरखा	गोरखा	नरेश्वर	३	४	१०९२	१००	०	०
३२५४	गोरखा	गोरखा	नरेश्वर	३	४	१०९३	१००	०	०
३२५५	गोरखा	गोरखा	नरेश्वर	३	४	१०९४	१००	०	०
३२५६	गोरखा	गोरखा	नरेश्वर	३	४	१०९५	१००	०	०
३२५७	गोरखा	गोरखा	नरेश्वर	३	४	१०९६	१००	०	०
३२५८	गोरखा	गोरखा	नरेश्वर	३	४	१०९७	१००	०	०
३२५९	गोरखा	गोरखा	नरेश्वर	३	४	१०९८	१००	०	०
३२६०	गोरखा	गोरखा	नरेश्वर	३	४	११००	१००	०	०
३२६१	गोरखा	गोरखा	नरेश्वर	३	४	११०१	०	१००	०
३२६२	गोरखा	गोरखा	नरेश्वर	३	४	११०४	१००	०	०
३२६३	गोरखा	गोरखा	नरेश्वर	३	४	११०५	१००	०	०
३२६४	गोरखा	गोरखा	नरेश्वर	३	४	११०६	१००	०	०
३२६५	गोरखा	गोरखा	नरेश्वर	३	४	११०७	१००	०	०
३२६६	गोरखा	गोरखा	नरेश्वर	३	४	११०८	०	१००	०
३२६७	गोरखा	गोरखा	नरेश्वर	३	४	११०९	०	१००	०
३२६८	गोरखा	गोरखा	नरेश्वर	३	४	१११०	०	१००	०
३२६९	गोरखा	गोरखा	नरेश्वर	३	४	११११	१००	०	०
३२७०	गोरखा	गोरखा	नरेश्वर	३	४	१११२	१००	०	०
३२७१	गोरखा	गोरखा	नरेश्वर	३	४	१११३	०	१००	०
३२७२	गोरखा	गोरखा	नरेश्वर	३	४	१११४	०	१००	०
३२७३	गोरखा	गोरखा	नरेश्वर	३	४	१११५	१००	०	०
३२७४	गोरखा	गोरखा	नरेश्वर	३	४	१११६	०	१००	०
३२७५	गोरखा	गोरखा	नरेश्वर	३	४	१११७	०	१००	०
३२७६	गोरखा	गोरखा	नरेश्वर	३	४	१११८	०	१००	०



कृष्ण बहादुर राना मगर  
नगर प्रमुख

गोरखा नगरपालिकाको भू-उपयोग क्षेत्र वर्गीकरण सम्बन्धी मापदण्ड तथा विवरणहरू- २०८२

गोरखा नगरपालिकाको साविक नरेश्वर गा.वि.स. हाल वडा नं. ३ को कितागत विवरणहरू									
सि नं.	जिल्ला	स्थानीय तह	साविक गा वि स	हालको वार्ड	साविक वार्ड	किता नं.	कृषि क्षेत्र	बसोबास क्षेत्र	व्यवसायिक क्षेत्र
३२७७	गोरखा	गोरखा	नरेश्वर	३	४	१११९	०	१००	०
३२७८	गोरखा	गोरखा	नरेश्वर	३	४	११२२	१००	०	०
३२७९	गोरखा	गोरखा	नरेश्वर	३	४	११२३	१००	०	०
३२८०	गोरखा	गोरखा	नरेश्वर	३	४	११२४	१००	०	०
३२८१	गोरखा	गोरखा	नरेश्वर	३	४	११२५	१००	०	०
३२८२	गोरखा	गोरखा	नरेश्वर	३	४	११२६	१००	०	०
३२८३	गोरखा	गोरखा	नरेश्वर	३	४	११३२	०	१००	०
३२८४	गोरखा	गोरखा	नरेश्वर	३	४	११३३	०	१००	०
३२८५	गोरखा	गोरखा	नरेश्वर	३	४	११३४	१००	०	०
३२८६	गोरखा	गोरखा	नरेश्वर	३	४	११३५	१००	०	०
३२८७	गोरखा	गोरखा	नरेश्वर	३	४	११३६	०	१००	०
३२८८	गोरखा	गोरखा	नरेश्वर	३	४	११३७	१००	०	०
३२८९	गोरखा	गोरखा	नरेश्वर	३	४	११३९	१००	०	०
३२९०	गोरखा	गोरखा	नरेश्वर	३	४	११४०	०	१००	०
३२९१	गोरखा	गोरखा	नरेश्वर	३	४	११४१	०	१००	०
३२९२	गोरखा	गोरखा	नरेश्वर	३	४	११४२	१००	०	०
३२९३	गोरखा	गोरखा	नरेश्वर	३	४	११४३	१००	०	०
३२९४	गोरखा	गोरखा	नरेश्वर	३	४	११४४	०	१००	०
३२९५	गोरखा	गोरखा	नरेश्वर	३	४	११४५	०	१००	०
३२९६	गोरखा	गोरखा	नरेश्वर	३	४	११४७	०	१००	०
३२९७	गोरखा	गोरखा	नरेश्वर	३	४	११४८	०	१००	०
३२९८	गोरखा	गोरखा	नरेश्वर	३	४	११४९	१००	०	०
३२९९	गोरखा	गोरखा	नरेश्वर	३	४	११५०	१००	०	०
३३००	गोरखा	गोरखा	नरेश्वर	३	४	११५१	१००	०	०
३३०१	गोरखा	गोरखा	नरेश्वर	३	४	११५२	१००	०	०
३३०२	गोरखा	गोरखा	नरेश्वर	३	४	११५३	१००	०	०
३३०३	गोरखा	गोरखा	नरेश्वर	३	४	११५५	१००	०	०
३३०४	गोरखा	गोरखा	नरेश्वर	३	४	११५६	१००	०	०
३३०५	गोरखा	गोरखा	नरेश्वर	३	४	११५७	१००	०	०
३३०६	गोरखा	गोरखा	नरेश्वर	३	४	११५८	१००	०	०
३३०७	गोरखा	गोरखा	नरेश्वर	३	४	११५९	१००	०	०
३३०८	गोरखा	गोरखा	नरेश्वर	३	४	११६०	१००	०	०
३३०९	गोरखा	गोरखा	नरेश्वर	३	४	११६१	१००	०	०
३३१०	गोरखा	गोरखा	नरेश्वर	३	४	११६२	१००	०	०
३३११	गोरखा	गोरखा	नरेश्वर	३	४	११६३	१००	०	०
३३१२	गोरखा	गोरखा	नरेश्वर	३	४	११६४	१००	०	०



कृष्ण बहादुर राना मगर  
नगर प्रमुख

गोरखा नगरपालिकाको भू-उपयोग क्षेत्र वर्गीकरण सम्बन्धी मापदण्ड तथा विवरणहरू- २०८२

गोरखा नगरपालिकाको साविक नरेश्वर गा.वि.स. हाल वडा नं. ३ को कित्तागत विवरणहरू									
सि नं.	जिल्ला	स्थानीय तह	साविक गा वि स	हालको वार्ड	साविक वार्ड	कित्ता नं.	कृषि क्षेत्र	बसोबास क्षेत्र	व्यवसायिक क्षेत्र
३३१३	गोरखा	गोरखा	नरेश्वर	३	४	११७१	१००	०	०
३३१४	गोरखा	गोरखा	नरेश्वर	३	४	११७२	१००	०	०
३३१५	गोरखा	गोरखा	नरेश्वर	३	४	११७३	१००	०	०
३३१६	गोरखा	गोरखा	नरेश्वर	३	४	११७४	१००	०	०
३३१७	गोरखा	गोरखा	नरेश्वर	३	४	११७५	१००	०	०
३३१८	गोरखा	गोरखा	नरेश्वर	३	४	११७६	१००	०	०
३३१९	गोरखा	गोरखा	नरेश्वर	३	४	११७७	०	१००	०
३३२०	गोरखा	गोरखा	नरेश्वर	३	४	११७८	०	१००	०
३३२१	गोरखा	गोरखा	नरेश्वर	३	४	११७९	०	१००	०
३३२२	गोरखा	गोरखा	नरेश्वर	३	४	११८०	१००	०	०
३३२३	गोरखा	गोरखा	नरेश्वर	३	४	११८१	१००	०	०
३३२४	गोरखा	गोरखा	नरेश्वर	३	४	११८२	१००	०	०
३३२५	गोरखा	गोरखा	नरेश्वर	३	४	११८३	१००	०	०
३३२६	गोरखा	गोरखा	नरेश्वर	३	४	११८४	१००	०	०
३३२७	गोरखा	गोरखा	नरेश्वर	३	४	११८५	१००	०	०
३३२८	गोरखा	गोरखा	नरेश्वर	३	४	११८६	१००	०	०
३३२९	गोरखा	गोरखा	नरेश्वर	३	४	११८७	१००	०	०
३३३०	गोरखा	गोरखा	नरेश्वर	३	४	११८८	१००	०	०
३३३१	गोरखा	गोरखा	नरेश्वर	३	४	११८९	१००	०	०
३३३२	गोरखा	गोरखा	नरेश्वर	३	४	११९१	०	१००	०
३३३३	गोरखा	गोरखा	नरेश्वर	३	४	११९२	०	१००	०
३३३४	गोरखा	गोरखा	नरेश्वर	३	४	११९३	०	१००	०
३३३५	गोरखा	गोरखा	नरेश्वर	३	४	११९४	०	१००	०
३३३६	गोरखा	गोरखा	नरेश्वर	३	४	११९५	०	१००	०
३३३७	गोरखा	गोरखा	नरेश्वर	३	४	११९६	०	१००	०
३३३८	गोरखा	गोरखा	नरेश्वर	३	४	११९७	०	१००	०
३३३९	गोरखा	गोरखा	नरेश्वर	३	४	११९८	०	१००	०
३३४०	गोरखा	गोरखा	नरेश्वर	३	४	११९९	०	१००	०
३३४१	गोरखा	गोरखा	नरेश्वर	३	४	१२००	०	१००	०
३३४२	गोरखा	गोरखा	नरेश्वर	३	४	१२०१	०	१००	०
३३४३	गोरखा	गोरखा	नरेश्वर	३	४	१२०२	०	१००	०
३३४४	गोरखा	गोरखा	नरेश्वर	३	४	१२०३	०	१००	०
३३४५	गोरखा	गोरखा	नरेश्वर	३	४	१२०४	०	१००	०
३३४६	गोरखा	गोरखा	नरेश्वर	३	४	१२०५	०	१००	०
३३४७	गोरखा	गोरखा	नरेश्वर	३	४	१२०६	०	१००	०
३३४८	गोरखा	गोरखा	नरेश्वर	३	४	१२०७	०	१००	०



कृष्ण बहादुर राना मगर  
नगर प्रमुख

गोरखा नगरपालिकाको भू-उपयोग क्षेत्र वर्गीकरण सम्बन्धी मापदण्ड तथा विवरणहरू- २०८२

गोरखा नगरपालिकाको साविक नरेश्वर गा.वि.स. हाल वडा नं. ३ को कित्तागत विवरणहरू									
सि नं.	जिल्ला	स्थानीय तह	साविक गा वि स	हालको वार्ड	साविक वार्ड	कित्ता नं.	कृषि क्षेत्र	बसोबास क्षेत्र	व्यवसायिक क्षेत्र
३३४९	गोरखा	गोरखा	नरेश्वर	३	४	१२०८	१००	०	०
३३५०	गोरखा	गोरखा	नरेश्वर	३	४	१२०९	१००	०	०
३३५१	गोरखा	गोरखा	नरेश्वर	३	४	१२१०	१००	०	०
३३५२	गोरखा	गोरखा	नरेश्वर	३	४	१२११	१००	०	०
३३५३	गोरखा	गोरखा	नरेश्वर	३	४	१२१२	१००	०	०
३३५४	गोरखा	गोरखा	नरेश्वर	३	४	१२१३	१००	०	०
३३५५	गोरखा	गोरखा	नरेश्वर	३	४	१२१८	०	१००	०
३३५६	गोरखा	गोरखा	नरेश्वर	३	४	१२१९	१००	०	०
३३५७	गोरखा	गोरखा	नरेश्वर	३	४	१२२०	१००	०	०
३३५८	गोरखा	गोरखा	नरेश्वर	३	४	१२२२	१००	०	०
३३५९	गोरखा	गोरखा	नरेश्वर	३	४	१२२३	०	१००	०
३३६०	गोरखा	गोरखा	नरेश्वर	३	४	१२२४	१००	०	०
३३६१	गोरखा	गोरखा	नरेश्वर	३	४	१२२५	१००	०	०
३३६२	गोरखा	गोरखा	नरेश्वर	३	४	१२२६	१००	०	०
३३६३	गोरखा	गोरखा	नरेश्वर	३	४	१२२७	१००	०	०
३३६४	गोरखा	गोरखा	नरेश्वर	३	४	१२२८	१००	०	०
३३६५	गोरखा	गोरखा	नरेश्वर	३	४	१२२९	१००	०	०
३३६६	गोरखा	गोरखा	नरेश्वर	३	४	१२३०	०	१००	०
३३६७	गोरखा	गोरखा	नरेश्वर	३	४	१२३१	०	१००	०
३३६८	गोरखा	गोरखा	नरेश्वर	३	४	१२३२	०	१००	०
३३६९	गोरखा	गोरखा	नरेश्वर	३	४	१२३३	०	१००	०
३३७०	गोरखा	गोरखा	नरेश्वर	३	४	१२३५	०	१००	०
३३७१	गोरखा	गोरखा	नरेश्वर	३	४	१२३६	०	१००	०
३३७२	गोरखा	गोरखा	नरेश्वर	३	४	१२३७	०	१००	०
३३७३	गोरखा	गोरखा	नरेश्वर	३	४	१२३८	१००	०	०
३३७४	गोरखा	गोरखा	नरेश्वर	३	४	१२३९	१००	०	०
३३७५	गोरखा	गोरखा	नरेश्वर	३	४	१२४०	१००	०	०
३३७६	गोरखा	गोरखा	नरेश्वर	३	४	१२४१	१००	०	०
३३७७	गोरखा	गोरखा	नरेश्वर	३	४	१२४२	१००	०	०
३३७८	गोरखा	गोरखा	नरेश्वर	३	४	१२४४	१००	०	०
३३७९	गोरखा	गोरखा	नरेश्वर	३	४	१२४५	१००	०	०
३३८०	गोरखा	गोरखा	नरेश्वर	३	४	१२४६	१००	०	०
३३८१	गोरखा	गोरखा	नरेश्वर	३	४	१२४७	०	१००	०
३३८२	गोरखा	गोरखा	नरेश्वर	३	४	१२४८	१००	०	०
३३८३	गोरखा	गोरखा	नरेश्वर	३	४	१२४९	१००	०	०
३३८४	गोरखा	गोरखा	नरेश्वर	३	४	१२५०	०	१००	०



कृष्ण बहादुर राना मगर  
नगर प्रमुख

गोरखा नगरपालिकाको भू-उपयोग क्षेत्र वर्गीकरण सम्बन्धी मापदण्ड तथा विवरणहरू- २०८२

गोरखा नगरपालिकाको साविक नरेश्वर गा.वि.स. हाल वडा नं. ३ को कित्तागत विवरणहरू									
सि नं.	जिल्ला	स्थानीय तह	साविक गा वि स	हालको वार्ड	साविक वार्ड	कित्ता नं.	कृषि क्षेत्र	बसोबास क्षेत्र	व्यवसायिक क्षेत्र
३३८५	गोरखा	गोरखा	नरेश्वर	३	४	१२५१	१००	०	०
३३८६	गोरखा	गोरखा	नरेश्वर	३	४	१२५२	१००	०	०
३३८७	गोरखा	गोरखा	नरेश्वर	३	४	१२५३	०	१००	०
३३८८	गोरखा	गोरखा	नरेश्वर	३	४	१२५४	०	१००	०
३३८९	गोरखा	गोरखा	नरेश्वर	३	४	१२५५	१००	०	०
३३९०	गोरखा	गोरखा	नरेश्वर	३	४	१२५६	१००	०	०
३३९१	गोरखा	गोरखा	नरेश्वर	३	४	१२५७	१००	०	०
३३९२	गोरखा	गोरखा	नरेश्वर	३	४	१२५८	१००	०	०
३३९३	गोरखा	गोरखा	नरेश्वर	३	४	१२५९	१००	०	०
३३९४	गोरखा	गोरखा	नरेश्वर	३	४	१२६०	१००	०	०
३३९५	गोरखा	गोरखा	नरेश्वर	३	४	१२६१	१००	०	०
३३९६	गोरखा	गोरखा	नरेश्वर	३	४	१२६२	१००	०	०
३३९७	गोरखा	गोरखा	नरेश्वर	३	४	१२६३	०	१००	०
३३९८	गोरखा	गोरखा	नरेश्वर	३	४	१२६४	०	१००	०
३३९९	गोरखा	गोरखा	नरेश्वर	३	४	१२६५	०	१००	०
३४००	गोरखा	गोरखा	नरेश्वर	३	४	१२६६	०	१००	०
३४०१	गोरखा	गोरखा	नरेश्वर	३	४	१२६७	१००	०	०
३४०२	गोरखा	गोरखा	नरेश्वर	३	४	१२६८	१००	०	०
३४०३	गोरखा	गोरखा	नरेश्वर	३	४	१२६९	१००	०	०
३४०४	गोरखा	गोरखा	नरेश्वर	३	४	१२७०	१००	०	०
३४०५	गोरखा	गोरखा	नरेश्वर	३	४	१२७१	०	१००	०
३४०६	गोरखा	गोरखा	नरेश्वर	३	४	१२७२	०	१००	०
३४०७	गोरखा	गोरखा	नरेश्वर	३	४	१२७३	१००	०	०
३४०८	गोरखा	गोरखा	नरेश्वर	३	४	१२७४	१००	०	०
३४०९	गोरखा	गोरखा	नरेश्वर	३	४	१२७५	०	१००	०
३४१०	गोरखा	गोरखा	नरेश्वर	३	४	१२७६	०	१००	०
३४११	गोरखा	गोरखा	नरेश्वर	३	४	१२७७	१००	०	०
३४१२	गोरखा	गोरखा	नरेश्वर	३	४	१२७८	०	१००	०
३४१३	गोरखा	गोरखा	नरेश्वर	३	४	१२७९	१००	०	०
३४१४	गोरखा	गोरखा	नरेश्वर	३	४	१२८०	०	१००	०
३४१५	गोरखा	गोरखा	नरेश्वर	३	४	१२८१	०	१००	०
३४१६	गोरखा	गोरखा	नरेश्वर	३	४	१२८२	०	१००	०
३४१७	गोरखा	गोरखा	नरेश्वर	३	४	१२८३	०	१००	०
३४१८	गोरखा	गोरखा	नरेश्वर	३	४	१२८४	०	१००	०
३४१९	गोरखा	गोरखा	नरेश्वर	३	४	१२८६	१००	०	०
३४२०	गोरखा	गोरखा	नरेश्वर	३	४	१२८७	१००	०	०



कृष्ण बहादुर राना मगर  
नगर प्रमुख

गोरखा नगरपालिकाको भू-उपयोग क्षेत्र वर्गीकरण सम्बन्धी मापदण्ड तथा विवरणहरू- २०८२

गोरखा नगरपालिकाको साविक नरेश्वर गा.वि.स. हाल वडा नं. ३ को कित्तागत विवरणहरू									
सि नं.	जिल्ला	स्थानीय तह	साविक गा वि स	हालको वार्ड	साविक वार्ड	कित्ता नं.	कृषि क्षेत्र	बसोबास क्षेत्र	व्यवसायिक क्षेत्र
३४२१	गोरखा	गोरखा	नरेश्वर	३	४	१२८८	०	१००	०
३४२२	गोरखा	गोरखा	नरेश्वर	३	४	१२८९	०	१००	०
३४२३	गोरखा	गोरखा	नरेश्वर	३	४	१२९०	०	१००	०
३४२४	गोरखा	गोरखा	नरेश्वर	३	४	१२९१	०	१००	०
३४२५	गोरखा	गोरखा	नरेश्वर	३	४	१२९२	१००	०	०
३४२६	गोरखा	गोरखा	नरेश्वर	३	४	१२९३	१००	०	०
३४२७	गोरखा	गोरखा	नरेश्वर	३	४	१२९४	०	१००	०
३४२८	गोरखा	गोरखा	नरेश्वर	३	४	१२९५	०	१००	०
३४२९	गोरखा	गोरखा	नरेश्वर	३	४	१२९६	०	१००	०
३४३०	गोरखा	गोरखा	नरेश्वर	३	४	१२९७	०	१००	०
३४३१	गोरखा	गोरखा	नरेश्वर	३	४	१२९८	१००	०	०
३४३२	गोरखा	गोरखा	नरेश्वर	३	४	१२९९	१००	०	०
३४३३	गोरखा	गोरखा	नरेश्वर	३	४	१३००	१००	०	०
३४३४	गोरखा	गोरखा	नरेश्वर	३	४	१३०१	१००	०	०
३४३५	गोरखा	गोरखा	नरेश्वर	३	४	१३०२	१००	०	०
३४३६	गोरखा	गोरखा	नरेश्वर	३	४	१३०३	१००	०	०
३४३७	गोरखा	गोरखा	नरेश्वर	३	४	१३०४	१००	०	०
३४३८	गोरखा	गोरखा	नरेश्वर	३	४	१३०६	०	१००	०
३४३९	गोरखा	गोरखा	नरेश्वर	३	४	१३०७	१००	०	०
३४४०	गोरखा	गोरखा	नरेश्वर	३	४	१३०८	१००	०	०
३४४१	गोरखा	गोरखा	नरेश्वर	३	४	१३०९	१००	०	०
३४४२	गोरखा	गोरखा	नरेश्वर	३	४	१३१०	१००	०	०
३४४३	गोरखा	गोरखा	नरेश्वर	३	४	१३११	१००	०	०
३४४४	गोरखा	गोरखा	नरेश्वर	३	४	१३१२	०	१००	०
३४४५	गोरखा	गोरखा	नरेश्वर	३	४	१३१३	०	१००	०
३४४६	गोरखा	गोरखा	नरेश्वर	३	४	१३१४	०	१००	०
३४४७	गोरखा	गोरखा	नरेश्वर	३	४	१३१५	१००	०	०
३४४८	गोरखा	गोरखा	नरेश्वर	३	४	१३१६	१००	०	०
३४४९	गोरखा	गोरखा	नरेश्वर	३	४	१३१७	१००	०	०
३४५०	गोरखा	गोरखा	नरेश्वर	३	४	१३१८	१००	०	०
३४५१	गोरखा	गोरखा	नरेश्वर	३	४	१३१९	१००	०	०
३४५२	गोरखा	गोरखा	नरेश्वर	३	४	१३२०	१००	०	०
३४५३	गोरखा	गोरखा	नरेश्वर	३	४	१३२१	१००	०	०
३४५४	गोरखा	गोरखा	नरेश्वर	३	४	१३२२	१००	०	०
३४५५	गोरखा	गोरखा	नरेश्वर	३	४	१३२३	१००	०	०
३४५६	गोरखा	गोरखा	नरेश्वर	३	४	१३२४	१००	०	०



कृष्ण बहादुर राना मगर  
नगर प्रमुख

गोरखा नगरपालिकाको भू-उपयोग क्षेत्र वर्गीकरण सम्बन्धी मापदण्ड तथा विवरणहरू- २०८२

गोरखा नगरपालिकाको साविक नरेश्वर गा.वि.स. हाल वडा नं. ३ को कित्तागत विवरणहरू									
सि नं.	जिल्ला	स्थानीय तह	साविक गा वि स	हालको वार्ड	साविक वार्ड	कित्ता नं.	कृषि क्षेत्र	बसोबास क्षेत्र	व्यवसायिक क्षेत्र
३४५७	गोरखा	गोरखा	नरेश्वर	३	४	१३२५	१००	०	०
३४५८	गोरखा	गोरखा	नरेश्वर	३	४	१३२६	१००	०	०
३४५९	गोरखा	गोरखा	नरेश्वर	३	४	१३२७	१००	०	०
३४६०	गोरखा	गोरखा	नरेश्वर	३	४	१३२८	१००	०	०
३४६१	गोरखा	गोरखा	नरेश्वर	३	४	१३२९	१००	०	०
३४६२	गोरखा	गोरखा	नरेश्वर	३	४	१३३०	१००	०	०
३४६३	गोरखा	गोरखा	नरेश्वर	३	४	१३३१	१००	०	०
३४६४	गोरखा	गोरखा	नरेश्वर	३	४	१३३२	१००	०	०
३४६५	गोरखा	गोरखा	नरेश्वर	३	४	१३३३	१००	०	०
३४६६	गोरखा	गोरखा	नरेश्वर	३	४	१३३४	१००	०	०
३४६७	गोरखा	गोरखा	नरेश्वर	३	४	१३३५	१००	०	०
३४६८	गोरखा	गोरखा	नरेश्वर	३	४	११११११	१००	०	०
३४६९	गोरखा	गोरखा	नरेश्वर	३	५	१	१००	०	०
३४७०	गोरखा	गोरखा	नरेश्वर	३	५	२	१००	०	०
३४७१	गोरखा	गोरखा	नरेश्वर	३	५	३	१००	०	०
३४७२	गोरखा	गोरखा	नरेश्वर	३	५	४	१००	०	०
३४७३	गोरखा	गोरखा	नरेश्वर	३	५	५	१००	०	०
३४७४	गोरखा	गोरखा	नरेश्वर	३	५	६	१००	०	०
३४७५	गोरखा	गोरखा	नरेश्वर	३	५	७	१००	०	०
३४७६	गोरखा	गोरखा	नरेश्वर	३	५	८	१००	०	०
३४७७	गोरखा	गोरखा	नरेश्वर	३	५	९	०	१००	०
३४७८	गोरखा	गोरखा	नरेश्वर	३	५	१०	०	१००	०
३४७९	गोरखा	गोरखा	नरेश्वर	३	५	१३	१००	०	०
३४८०	गोरखा	गोरखा	नरेश्वर	३	५	१५	१००	०	०
३४८१	गोरखा	गोरखा	नरेश्वर	३	५	१६	१००	०	०
३४८२	गोरखा	गोरखा	नरेश्वर	३	५	१८	१००	०	०
३४८३	गोरखा	गोरखा	नरेश्वर	३	५	१९	१००	०	०
३४८४	गोरखा	गोरखा	नरेश्वर	३	५	२०	१००	०	०
३४८५	गोरखा	गोरखा	नरेश्वर	३	५	२१	१००	०	०
३४८६	गोरखा	गोरखा	नरेश्वर	३	५	२२	१००	०	०
३४८७	गोरखा	गोरखा	नरेश्वर	३	५	२३	१००	०	०
३४८८	गोरखा	गोरखा	नरेश्वर	३	५	२४	१००	०	०
३४८९	गोरखा	गोरखा	नरेश्वर	३	५	२५	१००	०	०
३४९०	गोरखा	गोरखा	नरेश्वर	३	५	२६	१००	०	०
३४९१	गोरखा	गोरखा	नरेश्वर	३	५	२८	१००	०	०
३४९२	गोरखा	गोरखा	नरेश्वर	३	५	२९	१००	०	०



कृष्ण बहादुर राना मगर  
नगर प्रमुख

गोरखा नगरपालिकाको भू-उपयोग क्षेत्र वर्गीकरण सम्बन्धी मापदण्ड तथा विवरणहरू- २०८२

गोरखा नगरपालिकाको साविक नरेश्वर गा.वि.स. हाल वडा नं. ३ को कित्तागत विवरणहरू									
सि नं.	जिल्ला	स्थानीय तह	साविक गा वि स	हालको वार्ड	साविक वार्ड	कित्ता नं.	कृषि क्षेत्र	बसोबास क्षेत्र	व्यवसायिक क्षेत्र
३४९३	गोरखा	गोरखा	नरेश्वर	३	५	३१	१००	०	०
३४९४	गोरखा	गोरखा	नरेश्वर	३	५	३२	१००	०	०
३४९५	गोरखा	गोरखा	नरेश्वर	३	५	३३	१००	०	०
३४९६	गोरखा	गोरखा	नरेश्वर	३	५	३४	१००	०	०
३४९७	गोरखा	गोरखा	नरेश्वर	३	५	३५	१००	०	०
३४९८	गोरखा	गोरखा	नरेश्वर	३	५	३७	१००	०	०
३४९९	गोरखा	गोरखा	नरेश्वर	३	५	३८	१००	०	०
३५००	गोरखा	गोरखा	नरेश्वर	३	५	३९	१००	०	०
३५०१	गोरखा	गोरखा	नरेश्वर	३	५	४१	१००	०	०
३५०२	गोरखा	गोरखा	नरेश्वर	३	५	४२	१००	०	०
३५०३	गोरखा	गोरखा	नरेश्वर	३	५	४३	१००	०	०
३५०४	गोरखा	गोरखा	नरेश्वर	३	५	४४	१००	०	०
३५०५	गोरखा	गोरखा	नरेश्वर	३	५	४५	१००	०	०
३५०६	गोरखा	गोरखा	नरेश्वर	३	५	४६	१००	०	०
३५०७	गोरखा	गोरखा	नरेश्वर	३	५	४८	१००	०	०
३५०८	गोरखा	गोरखा	नरेश्वर	३	५	४९	१००	०	०
३५०९	गोरखा	गोरखा	नरेश्वर	३	५	५०	१००	०	०
३५१०	गोरखा	गोरखा	नरेश्वर	३	५	५१	१००	०	०
३५११	गोरखा	गोरखा	नरेश्वर	३	५	५२	१००	०	०
३५१२	गोरखा	गोरखा	नरेश्वर	३	५	५३	१००	०	०
३५१३	गोरखा	गोरखा	नरेश्वर	३	५	५४	१००	०	०
३५१४	गोरखा	गोरखा	नरेश्वर	३	५	५५	१००	०	०
३५१५	गोरखा	गोरखा	नरेश्वर	३	५	५६	१००	०	०
३५१६	गोरखा	गोरखा	नरेश्वर	३	५	५७	१००	०	०
३५१७	गोरखा	गोरखा	नरेश्वर	३	५	६०	१००	०	०
३५१८	गोरखा	गोरखा	नरेश्वर	३	५	६४	१००	०	०
३५१९	गोरखा	गोरखा	नरेश्वर	३	५	६५	०	१००	०
३५२०	गोरखा	गोरखा	नरेश्वर	३	५	६६	१००	०	०
३५२१	गोरखा	गोरखा	नरेश्वर	३	५	६८	०	१००	०
३५२२	गोरखा	गोरखा	नरेश्वर	३	५	७०	०	१००	०
३५२३	गोरखा	गोरखा	नरेश्वर	३	५	७२	०	१००	०
३५२४	गोरखा	गोरखा	नरेश्वर	३	५	७३	०	१००	०
३५२५	गोरखा	गोरखा	नरेश्वर	३	५	७४	०	१००	०
३५२६	गोरखा	गोरखा	नरेश्वर	३	५	७५	०	१००	०
३५२७	गोरखा	गोरखा	नरेश्वर	३	५	७६	०	१००	०
३५२८	गोरखा	गोरखा	नरेश्वर	३	५	७७	०	१००	०



कृष्ण बहादुर राना मगर  
नगर प्रमुख

गोरखा नगरपालिकाको भू-उपयोग क्षेत्र वर्गीकरण सम्बन्धी मापदण्ड तथा विवरणहरू- २०८२

गोरखा नगरपालिकाको साविक नरेश्वर गा.वि.स. हाल वडा नं. ३ को कित्तागत विवरणहरू									
सि नं.	जिल्ला	स्थानीय तह	साविक गा वि स	हालको वार्ड	साविक वार्ड	कित्ता नं.	कृषि क्षेत्र	बसोबास क्षेत्र	व्यवसायिक क्षेत्र
३५२९	गोरखा	गोरखा	नरेश्वर	३	५	७८	०	१००	०
३५३०	गोरखा	गोरखा	नरेश्वर	३	५	८०	०	१००	०
३५३१	गोरखा	गोरखा	नरेश्वर	३	५	८१	१००	०	०
३५३२	गोरखा	गोरखा	नरेश्वर	३	५	८२	१००	०	०
३५३३	गोरखा	गोरखा	नरेश्वर	३	५	८३	१००	०	०
३५३४	गोरखा	गोरखा	नरेश्वर	३	५	८४	१००	०	०
३५३५	गोरखा	गोरखा	नरेश्वर	३	५	८५	०	१००	०
३५३६	गोरखा	गोरखा	नरेश्वर	३	५	८६	१००	०	०
३५३७	गोरखा	गोरखा	नरेश्वर	३	५	८७	१००	०	०
३५३८	गोरखा	गोरखा	नरेश्वर	३	५	८८	०	१००	०
३५३९	गोरखा	गोरखा	नरेश्वर	३	५	९०	१००	०	०
३५४०	गोरखा	गोरखा	नरेश्वर	३	५	९२	१००	०	०
३५४१	गोरखा	गोरखा	नरेश्वर	३	५	९३	१००	०	०
३५४२	गोरखा	गोरखा	नरेश्वर	३	५	९४	१००	०	०
३५४३	गोरखा	गोरखा	नरेश्वर	३	५	९५	१००	०	०
३५४४	गोरखा	गोरखा	नरेश्वर	३	५	९६	१००	०	०
३५४५	गोरखा	गोरखा	नरेश्वर	३	५	९७	१००	०	०
३५४६	गोरखा	गोरखा	नरेश्वर	३	५	९८	१००	०	०
३५४७	गोरखा	गोरखा	नरेश्वर	३	५	१००	०	१००	०
३५४८	गोरखा	गोरखा	नरेश्वर	३	५	१०१	०	१००	०
३५४९	गोरखा	गोरखा	नरेश्वर	३	५	१०२	०	१००	०
३५५०	गोरखा	गोरखा	नरेश्वर	३	५	१०३	०	१००	०
३५५१	गोरखा	गोरखा	नरेश्वर	३	५	१०४	०	१००	०
३५५२	गोरखा	गोरखा	नरेश्वर	३	५	१०५	०	१००	०
३५५३	गोरखा	गोरखा	नरेश्वर	३	५	१०९	१००	०	०
३५५४	गोरखा	गोरखा	नरेश्वर	३	५	११०	०	१००	०
३५५५	गोरखा	गोरखा	नरेश्वर	३	५	११२	१००	०	०
३५५६	गोरखा	गोरखा	नरेश्वर	३	५	११३	१००	०	०
३५५७	गोरखा	गोरखा	नरेश्वर	३	५	११५	१००	०	०
३५५८	गोरखा	गोरखा	नरेश्वर	३	५	११८	०	१००	०
३५५९	गोरखा	गोरखा	नरेश्वर	३	५	११९	१००	०	०
३५६०	गोरखा	गोरखा	नरेश्वर	३	५	१२०	१००	०	०
३५६१	गोरखा	गोरखा	नरेश्वर	३	५	१२४	१००	०	०
३५६२	गोरखा	गोरखा	नरेश्वर	३	५	१२६	१००	०	०
३५६३	गोरखा	गोरखा	नरेश्वर	३	५	१२८	१००	०	०
३५६४	गोरखा	गोरखा	नरेश्वर	३	५	१२९	१००	०	०



कृष्ण बहादुर राना मगर  
नगर प्रमुख

गोरखा नगरपालिकाको भू-उपयोग क्षेत्र वर्गीकरण सम्बन्धी मापदण्ड तथा विवरणहरू- २०८२

गोरखा नगरपालिकाको साविक नरेश्वर गा.वि.स. हाल वडा नं. ३ को कित्तागत विवरणहरू									
सि नं.	जिल्ला	स्थानीय तह	साविक गा वि स	हालको वार्ड	साविक वार्ड	कित्ता नं.	कृषि क्षेत्र	बसोबास क्षेत्र	व्यवसायिक क्षेत्र
३५६५	गोरखा	गोरखा	नरेश्वर	३	५	१३०	१००	०	०
३५६६	गोरखा	गोरखा	नरेश्वर	३	५	१३१	१००	०	०
३५६७	गोरखा	गोरखा	नरेश्वर	३	५	१३२	१००	०	०
३५६८	गोरखा	गोरखा	नरेश्वर	३	५	१३३	१००	०	०
३५६९	गोरखा	गोरखा	नरेश्वर	३	५	१३४	१००	०	०
३५७०	गोरखा	गोरखा	नरेश्वर	३	५	१३५	१००	०	०
३५७१	गोरखा	गोरखा	नरेश्वर	३	५	१३७	१००	०	०
३५७२	गोरखा	गोरखा	नरेश्वर	३	५	१३८	१००	०	०
३५७३	गोरखा	गोरखा	नरेश्वर	३	५	१३९	१००	०	०
३५७४	गोरखा	गोरखा	नरेश्वर	३	५	१४०	१००	०	०
३५७५	गोरखा	गोरखा	नरेश्वर	३	५	१४१	१००	०	०
३५७६	गोरखा	गोरखा	नरेश्वर	३	५	१४३	१००	०	०
३५७७	गोरखा	गोरखा	नरेश्वर	३	५	१४४	१००	०	०
३५७८	गोरखा	गोरखा	नरेश्वर	३	५	१४५	१००	०	०
३५७९	गोरखा	गोरखा	नरेश्वर	३	५	१४६	१००	०	०
३५८०	गोरखा	गोरखा	नरेश्वर	३	५	१४८	१००	०	०
३५८१	गोरखा	गोरखा	नरेश्वर	३	५	१४९	१००	०	०
३५८२	गोरखा	गोरखा	नरेश्वर	३	५	१५०	१००	०	०
३५८३	गोरखा	गोरखा	नरेश्वर	३	५	१५१	१००	०	०
३५८४	गोरखा	गोरखा	नरेश्वर	३	५	१५२	१००	०	०
३५८५	गोरखा	गोरखा	नरेश्वर	३	५	१५३	१००	०	०
३५८६	गोरखा	गोरखा	नरेश्वर	३	५	१५४	१००	०	०
३५८७	गोरखा	गोरखा	नरेश्वर	३	५	१५५	१००	०	०
३५८८	गोरखा	गोरखा	नरेश्वर	३	५	१५६	१००	०	०
३५८९	गोरखा	गोरखा	नरेश्वर	३	५	१५७	१००	०	०
३५९०	गोरखा	गोरखा	नरेश्वर	३	५	१५८	०	१००	०
३५९१	गोरखा	गोरखा	नरेश्वर	३	५	१५९	१००	०	०
३५९२	गोरखा	गोरखा	नरेश्वर	३	५	१६१	०	१००	०
३५९३	गोरखा	गोरखा	नरेश्वर	३	५	१६२	१००	०	०
३५९४	गोरखा	गोरखा	नरेश्वर	३	५	१६३	१००	०	०
३५९५	गोरखा	गोरखा	नरेश्वर	३	५	१६४	१००	०	०
३५९६	गोरखा	गोरखा	नरेश्वर	३	५	१६५	१००	०	०
३५९७	गोरखा	गोरखा	नरेश्वर	३	५	१६६	१००	०	०
३५९८	गोरखा	गोरखा	नरेश्वर	३	५	१६७	१००	०	०
३५९९	गोरखा	गोरखा	नरेश्वर	३	५	१६८	१००	०	०
३६००	गोरखा	गोरखा	नरेश्वर	३	५	१६९	१००	०	०



कृष्ण बहादुर राना मगर  
नगर प्रमुख

गोरखा नगरपालिकाको भू-उपयोग क्षेत्र वर्गीकरण सम्बन्धी मापदण्ड तथा विवरणहरू- २०८२

गोरखा नगरपालिकाको साविक नरेश्वर गा.वि.स. हाल वडा नं. ३ को कित्तागत विवरणहरू									
सि नं.	जिल्ला	स्थानीय तह	साविक गा वि स	हालको वार्ड	साविक वार्ड	कित्ता नं.	कृषि क्षेत्र	बसोबास क्षेत्र	व्यवसायिक क्षेत्र
३६०१	गोरखा	गोरखा	नरेश्वर	३	५	१७१	१००	०	०
३६०२	गोरखा	गोरखा	नरेश्वर	३	५	१७२	१००	०	०
३६०३	गोरखा	गोरखा	नरेश्वर	३	५	१७३	१००	०	०
३६०४	गोरखा	गोरखा	नरेश्वर	३	५	१७४	१००	०	०
३६०५	गोरखा	गोरखा	नरेश्वर	३	५	१७७	०	१००	०
३६०६	गोरखा	गोरखा	नरेश्वर	३	५	१७८	०	१००	०
३६०७	गोरखा	गोरखा	नरेश्वर	३	५	१७९	९५	५	०
३६०८	गोरखा	गोरखा	नरेश्वर	३	५	१८१	१००	०	०
३६०९	गोरखा	गोरखा	नरेश्वर	३	५	१८२	१००	०	०
३६१०	गोरखा	गोरखा	नरेश्वर	३	५	१८३	१००	०	०
३६११	गोरखा	गोरखा	नरेश्वर	३	५	१८६	१००	०	०
३६१२	गोरखा	गोरखा	नरेश्वर	३	५	१८७	१००	०	०
३६१३	गोरखा	गोरखा	नरेश्वर	३	५	१८८	१००	०	०
३६१४	गोरखा	गोरखा	नरेश्वर	३	५	१९५	९०	१०	०
३६१५	गोरखा	गोरखा	नरेश्वर	३	५	१९६	१००	०	०
३६१६	गोरखा	गोरखा	नरेश्वर	३	५	२००	०	१००	०
३६१७	गोरखा	गोरखा	नरेश्वर	३	५	२०१	१००	०	०
३६१८	गोरखा	गोरखा	नरेश्वर	३	५	२०२	०	१००	०
३६१९	गोरखा	गोरखा	नरेश्वर	३	५	२०४	१००	०	०
३६२०	गोरखा	गोरखा	नरेश्वर	३	५	२०५	१००	०	०
३६२१	गोरखा	गोरखा	नरेश्वर	३	५	२०६	१००	०	०
३६२२	गोरखा	गोरखा	नरेश्वर	३	५	२०७	१००	०	०
३६२३	गोरखा	गोरखा	नरेश्वर	३	५	२०८	१००	०	०
३६२४	गोरखा	गोरखा	नरेश्वर	३	५	२०९	१००	०	०
३६२५	गोरखा	गोरखा	नरेश्वर	३	५	२१०	१००	०	०
३६२६	गोरखा	गोरखा	नरेश्वर	३	५	२११	१००	०	०
३६२७	गोरखा	गोरखा	नरेश्वर	३	५	२१२	१००	०	०
३६२८	गोरखा	गोरखा	नरेश्वर	३	५	२१३	०	१००	०
३६२९	गोरखा	गोरखा	नरेश्वर	३	५	२१४	१००	०	०
३६३०	गोरखा	गोरखा	नरेश्वर	३	५	२१५	०	१००	०
३६३१	गोरखा	गोरखा	नरेश्वर	३	५	२१७	१००	०	०
३६३२	गोरखा	गोरखा	नरेश्वर	३	५	२१८	१००	०	०
३६३३	गोरखा	गोरखा	नरेश्वर	३	५	२२४	१००	०	०
३६३४	गोरखा	गोरखा	नरेश्वर	३	५	२२६	१००	०	०
३६३५	गोरखा	गोरखा	नरेश्वर	३	५	२२७	१००	०	०
३६३६	गोरखा	गोरखा	नरेश्वर	३	५	२२८	१००	०	०



कृष्ण बहादुर राना मगर  
नगर प्रमुख

गोरखा नगरपालिकाको भू-उपयोग क्षेत्र वर्गीकरण सम्बन्धी मापदण्ड तथा विवरणहरू- २०८२

गोरखा नगरपालिकाको साविक नरेश्वर गा.वि.स. हाल वडा नं. ३ को कित्तागत विवरणहरू									
सि नं.	जिल्ला	स्थानीय तह	साविक गा वि स	हालको वार्ड	साविक वार्ड	कित्ता नं.	कृषि क्षेत्र	बसोबास क्षेत्र	व्यवसायिक क्षेत्र
३६३७	गोरखा	गोरखा	नरेश्वर	३	५	२२९	१००	०	०
३६३८	गोरखा	गोरखा	नरेश्वर	३	५	२३०	१००	०	०
३६३९	गोरखा	गोरखा	नरेश्वर	३	५	२३२	१००	०	०
३६४०	गोरखा	गोरखा	नरेश्वर	३	५	२३३	१००	०	०
३६४१	गोरखा	गोरखा	नरेश्वर	३	५	२३४	१००	०	०
३६४२	गोरखा	गोरखा	नरेश्वर	३	५	२३५	१००	०	०
३६४३	गोरखा	गोरखा	नरेश्वर	३	५	२३६	१००	०	०
३६४४	गोरखा	गोरखा	नरेश्वर	३	५	२३७	१००	०	०
३६४५	गोरखा	गोरखा	नरेश्वर	३	५	२३८	१००	०	०
३६४६	गोरखा	गोरखा	नरेश्वर	३	५	२३९	०	१००	०
३६४७	गोरखा	गोरखा	नरेश्वर	३	५	२४०	१००	०	०
३६४८	गोरखा	गोरखा	नरेश्वर	३	५	२४१	१००	०	०
३६४९	गोरखा	गोरखा	नरेश्वर	३	५	२४२	१००	०	०
३६५०	गोरखा	गोरखा	नरेश्वर	३	५	२४३	१००	०	०
३६५१	गोरखा	गोरखा	नरेश्वर	३	५	२४४	१००	०	०
३६५२	गोरखा	गोरखा	नरेश्वर	३	५	२४५	१००	०	०
३६५३	गोरखा	गोरखा	नरेश्वर	३	५	२४६	१००	०	०
३६५४	गोरखा	गोरखा	नरेश्वर	३	५	२४७	१००	०	०
३६५५	गोरखा	गोरखा	नरेश्वर	३	५	२४८	१००	०	०
३६५६	गोरखा	गोरखा	नरेश्वर	३	५	२५०	०	१००	०
३६५७	गोरखा	गोरखा	नरेश्वर	३	५	२५१	१००	०	०
३६५८	गोरखा	गोरखा	नरेश्वर	३	५	२५२	१००	०	०
३६५९	गोरखा	गोरखा	नरेश्वर	३	५	२५३	१००	०	०
३६६०	गोरखा	गोरखा	नरेश्वर	३	५	२५४	१००	०	०
३६६१	गोरखा	गोरखा	नरेश्वर	३	५	२५६	१००	०	०
३६६२	गोरखा	गोरखा	नरेश्वर	३	५	२५७	१००	०	०
३६६३	गोरखा	गोरखा	नरेश्वर	३	५	२५८	१००	०	०
३६६४	गोरखा	गोरखा	नरेश्वर	३	५	२५९	१००	०	०
३६६५	गोरखा	गोरखा	नरेश्वर	३	५	२६३	१००	०	०
३६६६	गोरखा	गोरखा	नरेश्वर	३	५	२६५	१००	०	०
३६६७	गोरखा	गोरखा	नरेश्वर	३	५	२६६	१००	०	०
३६६८	गोरखा	गोरखा	नरेश्वर	३	५	२६९	०	१००	०
३६६९	गोरखा	गोरखा	नरेश्वर	३	५	२७१	०	१००	०
३६७०	गोरखा	गोरखा	नरेश्वर	३	५	२७२	०	१००	०
३६७१	गोरखा	गोरखा	नरेश्वर	३	५	२७३	०	१००	०
३६७२	गोरखा	गोरखा	नरेश्वर	३	५	२७४	१००	०	०



कृष्ण बहादुर राना मगर  
नगर प्रमुख

गोरखा नगरपालिकाको भू-उपयोग क्षेत्र वर्गीकरण सम्बन्धी मापदण्ड तथा विवरणहरू- २०८२

गोरखा नगरपालिकाको साविक नरेश्वर गा.वि.स. हाल वडा नं. ३ को कित्तागत विवरणहरू									
सि नं.	जिल्ला	स्थानीय तह	साविक गा वि स	हालको वार्ड	साविक वार्ड	कित्ता नं.	कृषि क्षेत्र	बसोबास क्षेत्र	व्यवसायिक क्षेत्र
३६७३	गोरखा	गोरखा	नरेश्वर	३	५	२७५	१००	०	०
३६७४	गोरखा	गोरखा	नरेश्वर	३	५	२७७	१००	०	०
३६७५	गोरखा	गोरखा	नरेश्वर	३	५	२७८	१००	०	०
३६७६	गोरखा	गोरखा	नरेश्वर	३	५	२७९	०	१००	०
३६७७	गोरखा	गोरखा	नरेश्वर	३	५	२८०	१००	०	०
३६७८	गोरखा	गोरखा	नरेश्वर	३	५	२८१	१००	०	०
३६७९	गोरखा	गोरखा	नरेश्वर	३	५	२८२	१००	०	०
३६८०	गोरखा	गोरखा	नरेश्वर	३	५	२८३	१००	०	०
३६८१	गोरखा	गोरखा	नरेश्वर	३	५	२८५	१००	०	०
३६८२	गोरखा	गोरखा	नरेश्वर	३	५	२८७	१००	०	०
३६८३	गोरखा	गोरखा	नरेश्वर	३	५	२८९	१००	०	०
३६८४	गोरखा	गोरखा	नरेश्वर	३	५	२९०	१००	०	०
३६८५	गोरखा	गोरखा	नरेश्वर	३	५	२९१	०	१००	०
३६८६	गोरखा	गोरखा	नरेश्वर	३	५	२९२	०	१००	०
३६८७	गोरखा	गोरखा	नरेश्वर	३	५	२९३	१००	०	०
३६८८	गोरखा	गोरखा	नरेश्वर	३	५	२९६	१००	०	०
३६८९	गोरखा	गोरखा	नरेश्वर	३	५	२९७	०	१००	०
३६९०	गोरखा	गोरखा	नरेश्वर	३	५	२९८	१००	०	०
३६९१	गोरखा	गोरखा	नरेश्वर	३	५	३०२	१००	०	०
३६९२	गोरखा	गोरखा	नरेश्वर	३	५	३०४	१००	०	०
३६९३	गोरखा	गोरखा	नरेश्वर	३	५	३०६	१००	०	०
३६९४	गोरखा	गोरखा	नरेश्वर	३	५	३०७	१००	०	०
३६९५	गोरखा	गोरखा	नरेश्वर	३	५	३११	१००	०	०
३६९६	गोरखा	गोरखा	नरेश्वर	३	५	३१२	१००	०	०
३६९७	गोरखा	गोरखा	नरेश्वर	३	५	३१३	०	१००	०
३६९८	गोरखा	गोरखा	नरेश्वर	३	५	३१५	१००	०	०
३६९९	गोरखा	गोरखा	नरेश्वर	३	५	३१६	१००	०	०
३७००	गोरखा	गोरखा	नरेश्वर	३	५	३१७	१००	०	०
३७०१	गोरखा	गोरखा	नरेश्वर	३	५	३१८	१००	०	०
३७०२	गोरखा	गोरखा	नरेश्वर	३	५	३२०	०	१००	०
३७०३	गोरखा	गोरखा	नरेश्वर	३	५	३२१	०	१००	०
३७०४	गोरखा	गोरखा	नरेश्वर	३	५	३२२	१००	०	०
३७०५	गोरखा	गोरखा	नरेश्वर	३	५	३२३	१००	०	०
३७०६	गोरखा	गोरखा	नरेश्वर	३	५	३२४	१००	०	०
३७०७	गोरखा	गोरखा	नरेश्वर	३	५	३२५	१००	०	०
३७०८	गोरखा	गोरखा	नरेश्वर	३	५	३२६	१००	०	०



कृष्ण बहादुर राना मगर  
नगर प्रमुख

गोरखा नगरपालिकाको भू-उपयोग क्षेत्र वर्गीकरण सम्बन्धी मापदण्ड तथा विवरणहरू- २०८२

गोरखा नगरपालिकाको साविक नरेश्वर गा.वि.स. हाल वडा नं. ३ को कित्तागत विवरणहरू									
सि नं.	जिल्ला	स्थानीय तह	साविक गा वि स	हालको वार्ड	साविक वार्ड	कित्ता नं.	कृषि क्षेत्र	बसोबास क्षेत्र	व्यवसायिक क्षेत्र
३७०९	गोरखा	गोरखा	नरेश्वर	३	५	३२७	१००	०	०
३७१०	गोरखा	गोरखा	नरेश्वर	३	५	३२९	१००	०	०
३७११	गोरखा	गोरखा	नरेश्वर	३	५	३३०	८९	११	०
३७१२	गोरखा	गोरखा	नरेश्वर	३	५	३३२	१००	०	०
३७१३	गोरखा	गोरखा	नरेश्वर	३	५	३३३	८४	१६	०
३७१४	गोरखा	गोरखा	नरेश्वर	३	५	३३४	०	१००	०
३७१५	गोरखा	गोरखा	नरेश्वर	३	५	३३६	१००	०	०
३७१६	गोरखा	गोरखा	नरेश्वर	३	५	३३७	१००	०	०
३७१७	गोरखा	गोरखा	नरेश्वर	३	५	३३८	१००	०	०
३७१८	गोरखा	गोरखा	नरेश्वर	३	५	३३९	१००	०	०
३७१९	गोरखा	गोरखा	नरेश्वर	३	५	३४०	१००	०	०
३७२०	गोरखा	गोरखा	नरेश्वर	३	५	३४१	१००	०	०
३७२१	गोरखा	गोरखा	नरेश्वर	३	५	३४२	१००	०	०
३७२२	गोरखा	गोरखा	नरेश्वर	३	५	३४३	१००	०	०
३७२३	गोरखा	गोरखा	नरेश्वर	३	५	३४४	१००	०	०
३७२४	गोरखा	गोरखा	नरेश्वर	३	५	३४५	०	१००	०
३७२५	गोरखा	गोरखा	नरेश्वर	३	५	३४६	०	१००	०
३७२६	गोरखा	गोरखा	नरेश्वर	३	५	३४७	१००	०	०
३७२७	गोरखा	गोरखा	नरेश्वर	३	५	३४८	१००	०	०
३७२८	गोरखा	गोरखा	नरेश्वर	३	५	३४९	१००	०	०
३७२९	गोरखा	गोरखा	नरेश्वर	३	५	३५०	१००	०	०
३७३०	गोरखा	गोरखा	नरेश्वर	३	५	३५१	१००	०	०
३७३१	गोरखा	गोरखा	नरेश्वर	३	५	३५२	१००	०	०
३७३२	गोरखा	गोरखा	नरेश्वर	३	५	३५३	१००	०	०
३७३३	गोरखा	गोरखा	नरेश्वर	३	५	३५४	०	१००	०
३७३४	गोरखा	गोरखा	नरेश्वर	३	५	३५५	१००	०	०
३७३५	गोरखा	गोरखा	नरेश्वर	३	५	३५६	१००	०	०
३७३६	गोरखा	गोरखा	नरेश्वर	३	५	३५७	१००	०	०
३७३७	गोरखा	गोरखा	नरेश्वर	३	५	३५८	१००	०	०
३७३८	गोरखा	गोरखा	नरेश्वर	३	५	३५९	१००	०	०
३७३९	गोरखा	गोरखा	नरेश्वर	३	५	३६०	१००	०	०
३७४०	गोरखा	गोरखा	नरेश्वर	३	५	३६२	०	१००	०
३७४१	गोरखा	गोरखा	नरेश्वर	३	५	३६३	१००	०	०
३७४२	गोरखा	गोरखा	नरेश्वर	३	५	३६४	१००	०	०
३७४३	गोरखा	गोरखा	नरेश्वर	३	५	३६५	१००	०	०
३७४४	गोरखा	गोरखा	नरेश्वर	३	५	३६६	१००	०	०



कृष्ण बहादुर राना मगर  
नगर प्रमुख

गोरखा नगरपालिकाको भू-उपयोग क्षेत्र वर्गीकरण सम्बन्धी मापदण्ड तथा विवरणहरू- २०८२

गोरखा नगरपालिकाको साविक नरेश्वर गा.वि.स. हाल वडा नं. ३ को कित्तागत विवरणहरू									
सि नं.	जिल्ला	स्थानीय तह	साविक गा वि स	हालको वार्ड	साविक वार्ड	कित्ता नं.	कृषि क्षेत्र	बसोबास क्षेत्र	व्यवसायिक क्षेत्र
३७४५	गोरखा	गोरखा	नरेश्वर	३	५	३६७	१००	०	०
३७४६	गोरखा	गोरखा	नरेश्वर	३	५	३६८	१००	०	०
३७४७	गोरखा	गोरखा	नरेश्वर	३	५	३६९	१००	०	०
३७४८	गोरखा	गोरखा	नरेश्वर	३	५	३७०	१००	०	०
३७४९	गोरखा	गोरखा	नरेश्वर	३	५	३७१	१००	०	०
३७५०	गोरखा	गोरखा	नरेश्वर	३	५	३७२	१००	०	०
३७५१	गोरखा	गोरखा	नरेश्वर	३	५	३७३	०	१००	०
३७५२	गोरखा	गोरखा	नरेश्वर	३	५	३७४	०	१००	०
३७५३	गोरखा	गोरखा	नरेश्वर	३	५	३७५	०	१००	०
३७५४	गोरखा	गोरखा	नरेश्वर	३	५	३७६	१००	०	०
३७५५	गोरखा	गोरखा	नरेश्वर	३	५	३७७	१००	०	०
३७५६	गोरखा	गोरखा	नरेश्वर	३	५	३७८	१००	०	०
३७५७	गोरखा	गोरखा	नरेश्वर	३	५	३७९	९३	७	०
३७५८	गोरखा	गोरखा	नरेश्वर	३	५	३८०	१००	०	०
३७५९	गोरखा	गोरखा	नरेश्वर	३	५	३८१	१००	०	०
३७६०	गोरखा	गोरखा	नरेश्वर	३	५	३८२	१००	०	०
३७६१	गोरखा	गोरखा	नरेश्वर	३	५	३८४	१००	०	०
३७६२	गोरखा	गोरखा	नरेश्वर	३	५	३८५	१००	०	०
३७६३	गोरखा	गोरखा	नरेश्वर	३	५	३८७	१००	०	०
३७६४	गोरखा	गोरखा	नरेश्वर	३	५	३८८	१००	०	०
३७६५	गोरखा	गोरखा	नरेश्वर	३	५	३८९	१००	०	०
३७६६	गोरखा	गोरखा	नरेश्वर	३	५	३९०	१००	०	०
३७६७	गोरखा	गोरखा	नरेश्वर	३	५	३९२	१००	०	०
३७६८	गोरखा	गोरखा	नरेश्वर	३	५	३९३	१००	०	०
३७६९	गोरखा	गोरखा	नरेश्वर	३	५	३९५	१००	०	०
३७७०	गोरखा	गोरखा	नरेश्वर	३	५	३९७	९०	१०	०
३७७१	गोरखा	गोरखा	नरेश्वर	३	५	३९८	०	१००	०
३७७२	गोरखा	गोरखा	नरेश्वर	३	५	३९९	०	१००	०
३७७३	गोरखा	गोरखा	नरेश्वर	३	५	४००	१००	०	०
३७७४	गोरखा	गोरखा	नरेश्वर	३	५	४०१	८७	१३	०
३७७५	गोरखा	गोरखा	नरेश्वर	३	५	४०२	८५	१५	०
३७७६	गोरखा	गोरखा	नरेश्वर	३	५	४०३	१००	०	०
३७७७	गोरखा	गोरखा	नरेश्वर	३	५	४०४	१००	०	०
३७७८	गोरखा	गोरखा	नरेश्वर	३	५	४०५	१००	०	०
३७७९	गोरखा	गोरखा	नरेश्वर	३	५	४०६	१००	०	०
३७८०	गोरखा	गोरखा	नरेश्वर	३	५	४०८	१००	०	०



कृष्ण बहादुर राना मगर  
नगर प्रमुख

गोरखा नगरपालिकाको भू-उपयोग क्षेत्र वर्गीकरण सम्बन्धी मापदण्ड तथा विवरणहरू- २०८२

गोरखा नगरपालिकाको साविक नरेश्वर गा.वि.स. हाल वडा नं. ३ को कित्तागत विवरणहरू									
सि नं.	जिल्ला	स्थानीय तह	साविक गा वि स	हालको वार्ड	साविक वार्ड	कित्ता नं.	कृषि क्षेत्र	बसोबास क्षेत्र	व्यवसायिक क्षेत्र
३७८१	गोरखा	गोरखा	नरेश्वर	३	५	४१०	०	१००	०
३७८२	गोरखा	गोरखा	नरेश्वर	३	५	४१२	१००	०	०
३७८३	गोरखा	गोरखा	नरेश्वर	३	५	४१३	१००	०	०
३७८४	गोरखा	गोरखा	नरेश्वर	३	५	४१४	१००	०	०
३७८५	गोरखा	गोरखा	नरेश्वर	३	५	४१५	१००	०	०
३७८६	गोरखा	गोरखा	नरेश्वर	३	५	४१६	१००	०	०
३७८७	गोरखा	गोरखा	नरेश्वर	३	५	४१७	१००	०	०
३७८८	गोरखा	गोरखा	नरेश्वर	३	५	४१८	०	१००	०
३७८९	गोरखा	गोरखा	नरेश्वर	३	५	४१९	०	१००	०
३७९०	गोरखा	गोरखा	नरेश्वर	३	५	४२०	०	१००	०
३७९१	गोरखा	गोरखा	नरेश्वर	३	५	४२१	०	१००	०
३७९२	गोरखा	गोरखा	नरेश्वर	३	५	४२२	१००	०	०
३७९३	गोरखा	गोरखा	नरेश्वर	३	५	४२३	१००	०	०
३७९४	गोरखा	गोरखा	नरेश्वर	३	५	४२४	१००	०	०
३७९५	गोरखा	गोरखा	नरेश्वर	३	५	४२५	१००	०	०
३७९६	गोरखा	गोरखा	नरेश्वर	३	५	४२६	१००	०	०
३७९७	गोरखा	गोरखा	नरेश्वर	३	५	४२७	१००	०	०
३७९८	गोरखा	गोरखा	नरेश्वर	३	५	४२८	१००	०	०
३७९९	गोरखा	गोरखा	नरेश्वर	३	५	४२९	८६	१४	०
३८००	गोरखा	गोरखा	नरेश्वर	३	५	४३०	१००	०	०
३८०१	गोरखा	गोरखा	नरेश्वर	३	५	४३१	०	१००	०
३८०२	गोरखा	गोरखा	नरेश्वर	३	५	४३२	१००	०	०
३८०३	गोरखा	गोरखा	नरेश्वर	३	५	४३३	१००	०	०
३८०४	गोरखा	गोरखा	नरेश्वर	३	५	४३४	१००	०	०
३८०५	गोरखा	गोरखा	नरेश्वर	३	५	४३५	१००	०	०
३८०६	गोरखा	गोरखा	नरेश्वर	३	५	४३७	१००	०	०
३८०७	गोरखा	गोरखा	नरेश्वर	३	५	४३८	१००	०	०
३८०८	गोरखा	गोरखा	नरेश्वर	३	५	४३९	१००	०	०
३८०९	गोरखा	गोरखा	नरेश्वर	३	५	४४०	१००	०	०
३८१०	गोरखा	गोरखा	नरेश्वर	३	५	४४१	१००	०	०
३८११	गोरखा	गोरखा	नरेश्वर	३	५	४४३	१००	०	०
३८१२	गोरखा	गोरखा	नरेश्वर	३	५	४४६	०	१००	०
३८१३	गोरखा	गोरखा	नरेश्वर	३	५	४४७	१००	०	०
३८१४	गोरखा	गोरखा	नरेश्वर	३	५	४५०	१००	०	०
३८१५	गोरखा	गोरखा	नरेश्वर	३	५	४५१	१००	०	०
३८१६	गोरखा	गोरखा	नरेश्वर	३	५	४५२	१००	०	०



कृष्ण बहादुर राना मगर  
नगर प्रमुख

गोरखा नगरपालिकाको भू-उपयोग क्षेत्र वर्गीकरण सम्बन्धी मापदण्ड तथा विवरणहरू- २०८२

गोरखा नगरपालिकाको साविक नरेश्वर गा.वि.स. हाल वडा नं. ३ को कित्तागत विवरणहरू									
सि नं.	जिल्ला	स्थानीय तह	साविक गा वि स	हालको वार्ड	साविक वार्ड	कित्ता नं.	कृषि क्षेत्र	बसोबास क्षेत्र	व्यवसायिक क्षेत्र
३८१७	गोरखा	गोरखा	नरेश्वर	३	५	४५३	१००	०	०
३८१८	गोरखा	गोरखा	नरेश्वर	३	५	४५४	१००	०	०
३८१९	गोरखा	गोरखा	नरेश्वर	३	५	४५५	१००	०	०
३८२०	गोरखा	गोरखा	नरेश्वर	३	५	४५६	०	१००	०
३८२१	गोरखा	गोरखा	नरेश्वर	३	५	४५७	०	१००	०
३८२२	गोरखा	गोरखा	नरेश्वर	३	५	४५८	१००	०	०
३८२३	गोरखा	गोरखा	नरेश्वर	३	५	४५९	१००	०	०
३८२४	गोरखा	गोरखा	नरेश्वर	३	५	४६०	१००	०	०
३८२५	गोरखा	गोरखा	नरेश्वर	३	५	४६१	१००	०	०
३८२६	गोरखा	गोरखा	नरेश्वर	३	५	४६२	१००	०	०
३८२७	गोरखा	गोरखा	नरेश्वर	३	५	४६३	१००	०	०
३८२८	गोरखा	गोरखा	नरेश्वर	३	५	४६४	०	१००	०
३८२९	गोरखा	गोरखा	नरेश्वर	३	५	४६५	१००	०	०
३८३०	गोरखा	गोरखा	नरेश्वर	३	५	४६६	०	१००	०
३८३१	गोरखा	गोरखा	नरेश्वर	३	५	४६७	१००	०	०
३८३२	गोरखा	गोरखा	नरेश्वर	३	५	४६८	८७	१३	०
३८३३	गोरखा	गोरखा	नरेश्वर	३	५	४६९	०	१००	०
३८३४	गोरखा	गोरखा	नरेश्वर	३	५	४७०	१००	०	०
३८३५	गोरखा	गोरखा	नरेश्वर	३	५	४७१	१००	०	०
३८३६	गोरखा	गोरखा	नरेश्वर	३	५	४७२	१००	०	०
३८३७	गोरखा	गोरखा	नरेश्वर	३	५	४७३	०	१००	०
३८३८	गोरखा	गोरखा	नरेश्वर	३	५	४७५	१००	०	०
३८३९	गोरखा	गोरखा	नरेश्वर	३	५	४७६	१००	०	०
३८४०	गोरखा	गोरखा	नरेश्वर	३	५	४७७	१००	०	०
३८४१	गोरखा	गोरखा	नरेश्वर	३	५	४७८	१००	०	०
३८४२	गोरखा	गोरखा	नरेश्वर	३	५	४७९	१००	०	०
३८४३	गोरखा	गोरखा	नरेश्वर	३	५	४८०	१००	०	०
३८४४	गोरखा	गोरखा	नरेश्वर	३	५	४८२	१००	०	०
३८४५	गोरखा	गोरखा	नरेश्वर	३	५	४८३	०	१००	०
३८४६	गोरखा	गोरखा	नरेश्वर	३	५	४८४	०	१००	०
३८४७	गोरखा	गोरखा	नरेश्वर	३	५	४८५	०	१००	०
३८४८	गोरखा	गोरखा	नरेश्वर	३	५	४८६	१००	०	०
३८४९	गोरखा	गोरखा	नरेश्वर	३	५	४८७	८७	१३	०
३८५०	गोरखा	गोरखा	नरेश्वर	३	५	४८९	१००	०	०
३८५१	गोरखा	गोरखा	नरेश्वर	३	५	४९०	१००	०	०
३८५२	गोरखा	गोरखा	नरेश्वर	३	५	४९१	१००	०	०



कृष्ण बहादुर राना मगर  
नगर प्रमुख

गोरखा नगरपालिकाको भू-उपयोग क्षेत्र वर्गीकरण सम्बन्धी मापदण्ड तथा विवरणहरू- २०८२

गोरखा नगरपालिकाको साविक नरेश्वर गा.वि.स. हाल वडा नं. ३ को कित्तागत विवरणहरू									
सि नं.	जिल्ला	स्थानीय तह	साविक गा वि स	हालको वार्ड	साविक वार्ड	कित्ता नं.	कृषि क्षेत्र	बसोबास क्षेत्र	व्यवसायिक क्षेत्र
३८५३	गोरखा	गोरखा	नरेश्वर	३	५	४९२	१००	०	०
३८५४	गोरखा	गोरखा	नरेश्वर	३	५	४९३	१००	०	०
३८५५	गोरखा	गोरखा	नरेश्वर	३	५	४९४	०	१००	०
३८५६	गोरखा	गोरखा	नरेश्वर	३	५	४९५	१००	०	०
३८५७	गोरखा	गोरखा	नरेश्वर	३	५	४९६	१००	०	०
३८५८	गोरखा	गोरखा	नरेश्वर	३	५	४९९	०	१००	०
३८५९	गोरखा	गोरखा	नरेश्वर	३	५	५००	१००	०	०
३८६०	गोरखा	गोरखा	नरेश्वर	३	५	५०१	१००	०	०
३८६१	गोरखा	गोरखा	नरेश्वर	३	५	५०६	८७	१३	०
३८६२	गोरखा	गोरखा	नरेश्वर	३	५	५०७	१००	०	०
३८६३	गोरखा	गोरखा	नरेश्वर	३	५	५०८	९३	७	०
३८६४	गोरखा	गोरखा	नरेश्वर	३	५	५०९	९४	६	०
३८६५	गोरखा	गोरखा	नरेश्वर	३	५	५१०	१००	०	०
३८६६	गोरखा	गोरखा	नरेश्वर	३	५	५११	१००	०	०
३८६७	गोरखा	गोरखा	नरेश्वर	३	५	५१३	१००	०	०
३८६८	गोरखा	गोरखा	नरेश्वर	३	५	५१४	१००	०	०
३८६९	गोरखा	गोरखा	नरेश्वर	३	५	५१५	१००	०	०
३८७०	गोरखा	गोरखा	नरेश्वर	३	५	५१६	१००	०	०
३८७१	गोरखा	गोरखा	नरेश्वर	३	५	५१८	१००	०	०
३८७२	गोरखा	गोरखा	नरेश्वर	३	५	५१९	०	१००	०
३८७३	गोरखा	गोरखा	नरेश्वर	३	५	५२०	१००	०	०
३८७४	गोरखा	गोरखा	नरेश्वर	३	५	५२१	१००	०	०
३८७५	गोरखा	गोरखा	नरेश्वर	३	५	५२२	१००	०	०
३८७६	गोरखा	गोरखा	नरेश्वर	३	५	५२३	१००	०	०
३८७७	गोरखा	गोरखा	नरेश्वर	३	५	५२४	०	१००	०
३८७८	गोरखा	गोरखा	नरेश्वर	३	५	५२५	०	१००	०
३८७९	गोरखा	गोरखा	नरेश्वर	३	५	५२६	८३	१७	०
३८८०	गोरखा	गोरखा	नरेश्वर	३	५	५२७	१००	०	०
३८८१	गोरखा	गोरखा	नरेश्वर	३	५	५२८	१००	०	०
३८८२	गोरखा	गोरखा	नरेश्वर	३	५	५२९	१००	०	०
३८८३	गोरखा	गोरखा	नरेश्वर	३	५	५३०	१००	०	०
३८८४	गोरखा	गोरखा	नरेश्वर	३	५	५३१	०	१००	०
३८८५	गोरखा	गोरखा	नरेश्वर	३	५	५३२	०	१००	०
३८८६	गोरखा	गोरखा	नरेश्वर	३	५	५३३	०	१००	०
३८८७	गोरखा	गोरखा	नरेश्वर	३	५	५३४	०	१००	०
३८८८	गोरखा	गोरखा	नरेश्वर	३	५	५३५	१००	०	०



कृष्ण बहादुर राना मगर  
नगर प्रमुख

गोरखा नगरपालिकाको भू-उपयोग क्षेत्र वर्गीकरण सम्बन्धी मापदण्ड तथा विवरणहरू- २०८२

गोरखा नगरपालिकाको साविक नरेश्वर गा.वि.स. हाल वडा नं. ३ को कित्तागत विवरणहरू									
सि नं.	जिल्ला	स्थानीय तह	साविक गा वि स	हालको वार्ड	साविक वार्ड	कित्ता नं.	कृषि क्षेत्र	बसोबास क्षेत्र	व्यवसायिक क्षेत्र
३८८९	गोरखा	गोरखा	नरेश्वर	३	५	५३६	१००	०	०
३८९०	गोरखा	गोरखा	नरेश्वर	३	५	५३७	०	१००	०
३८९१	गोरखा	गोरखा	नरेश्वर	३	५	५३८	०	१००	०
३८९२	गोरखा	गोरखा	नरेश्वर	३	५	५३९	१००	०	०
३८९३	गोरखा	गोरखा	नरेश्वर	३	५	५४०	७१	२९	०
३८९४	गोरखा	गोरखा	नरेश्वर	३	५	५४१	०	१००	०
३८९५	गोरखा	गोरखा	नरेश्वर	३	५	५४२	१००	०	०
३८९६	गोरखा	गोरखा	नरेश्वर	३	५	५४३	१००	०	०
३८९७	गोरखा	गोरखा	नरेश्वर	३	५	५४४	१००	०	०
३८९८	गोरखा	गोरखा	नरेश्वर	३	५	५४५	१००	०	०
३८९९	गोरखा	गोरखा	नरेश्वर	३	५	५४६	१००	०	०
३९००	गोरखा	गोरखा	नरेश्वर	३	५	५४७	१००	०	०
३९०१	गोरखा	गोरखा	नरेश्वर	३	५	५४८	१००	०	०
३९०२	गोरखा	गोरखा	नरेश्वर	३	५	५४९	१००	०	०
३९०३	गोरखा	गोरखा	नरेश्वर	३	५	५५०	०	१००	०
३९०४	गोरखा	गोरखा	नरेश्वर	३	५	५५१	१००	०	०
३९०५	गोरखा	गोरखा	नरेश्वर	३	५	५५२	१००	०	०
३९०६	गोरखा	गोरखा	नरेश्वर	३	५	५५३	१००	०	०
३९०७	गोरखा	गोरखा	नरेश्वर	३	५	५५४	१००	०	०
३९०८	गोरखा	गोरखा	नरेश्वर	३	५	५५५	१००	०	०
३९०९	गोरखा	गोरखा	नरेश्वर	३	५	५५७	८२	१८	०
३९१०	गोरखा	गोरखा	नरेश्वर	३	५	५५८	१००	०	०
३९११	गोरखा	गोरखा	नरेश्वर	३	५	५५९	१००	०	०
३९१२	गोरखा	गोरखा	नरेश्वर	३	५	५६०	१००	०	०
३९१३	गोरखा	गोरखा	नरेश्वर	३	५	५६१	१००	०	०
३९१४	गोरखा	गोरखा	नरेश्वर	३	५	५६२	१००	०	०
३९१५	गोरखा	गोरखा	नरेश्वर	३	५	५६४	१००	०	०
३९१६	गोरखा	गोरखा	नरेश्वर	३	५	५६५	१००	०	०
३९१७	गोरखा	गोरखा	नरेश्वर	३	५	५६६	१००	०	०
३९१८	गोरखा	गोरखा	नरेश्वर	३	५	५६७	१००	०	०
३९१९	गोरखा	गोरखा	नरेश्वर	३	५	५६८	१००	०	०
३९२०	गोरखा	गोरखा	नरेश्वर	३	५	५७०	१००	०	०
३९२१	गोरखा	गोरखा	नरेश्वर	३	५	५७१	१००	०	०
३९२२	गोरखा	गोरखा	नरेश्वर	३	५	५७२	०	१००	०
३९२३	गोरखा	गोरखा	नरेश्वर	३	५	५७४	१००	०	०
३९२४	गोरखा	गोरखा	नरेश्वर	३	५	५७५	१००	०	०



कृष्ण बहादुर राना मगर  
नगर प्रमुख

गोरखा नगरपालिकाको भू-उपयोग क्षेत्र वर्गीकरण सम्बन्धी मापदण्ड तथा विवरणहरू- २०८२

गोरखा नगरपालिकाको साविक नरेश्वर गा.वि.स. हाल वडा नं. ३ को कित्तागत विवरणहरू									
सि नं.	जिल्ला	स्थानीय तह	साविक गा वि स	हालको वार्ड	साविक वार्ड	कित्ता नं.	कृषि क्षेत्र	बसोबास क्षेत्र	व्यवसायिक क्षेत्र
३९२५	गोरखा	गोरखा	नरेश्वर	३	५	५७६	०	१००	०
३९२६	गोरखा	गोरखा	नरेश्वर	३	५	५७७	०	१००	०
३९२७	गोरखा	गोरखा	नरेश्वर	३	५	५७८	१००	०	०
३९२८	गोरखा	गोरखा	नरेश्वर	३	५	५७९	१००	०	०
३९२९	गोरखा	गोरखा	नरेश्वर	३	५	५८४	०	१००	०
३९३०	गोरखा	गोरखा	नरेश्वर	३	५	५८५	८१	१९	०
३९३१	गोरखा	गोरखा	नरेश्वर	३	५	५८६	१००	०	०
३९३२	गोरखा	गोरखा	नरेश्वर	३	५	५८७	१००	०	०
३९३३	गोरखा	गोरखा	नरेश्वर	३	५	५८८	१००	०	०
३९३४	गोरखा	गोरखा	नरेश्वर	३	५	५८९	१००	०	०
३९३५	गोरखा	गोरखा	नरेश्वर	३	५	५९०	१००	०	०
३९३६	गोरखा	गोरखा	नरेश्वर	३	५	५९१	१००	०	०
३९३७	गोरखा	गोरखा	नरेश्वर	३	५	५९२	०	१००	०
३९३८	गोरखा	गोरखा	नरेश्वर	३	५	५९३	१००	०	०
३९३९	गोरखा	गोरखा	नरेश्वर	३	५	५९४	१००	०	०
३९४०	गोरखा	गोरखा	नरेश्वर	३	५	५९५	१००	०	०
३९४१	गोरखा	गोरखा	नरेश्वर	३	५	५९६	१००	०	०
३९४२	गोरखा	गोरखा	नरेश्वर	३	५	५९७	१००	०	०
३९४३	गोरखा	गोरखा	नरेश्वर	३	५	५९८	१००	०	०
३९४४	गोरखा	गोरखा	नरेश्वर	३	५	५९९	१००	०	०
३९४५	गोरखा	गोरखा	नरेश्वर	३	५	६००	१००	०	०
३९४६	गोरखा	गोरखा	नरेश्वर	३	५	६०१	१००	०	०
३९४७	गोरखा	गोरखा	नरेश्वर	३	५	६०२	१००	०	०
३९४८	गोरखा	गोरखा	नरेश्वर	३	५	६०३	१००	०	०
३९४९	गोरखा	गोरखा	नरेश्वर	३	५	६०४	१००	०	०
३९५०	गोरखा	गोरखा	नरेश्वर	३	५	६०७	१००	०	०
३९५१	गोरखा	गोरखा	नरेश्वर	३	५	६११	०	१००	०
३९५२	गोरखा	गोरखा	नरेश्वर	३	५	६१३	०	१००	०
३९५३	गोरखा	गोरखा	नरेश्वर	३	५	६१४	०	१००	०
३९५४	गोरखा	गोरखा	नरेश्वर	३	५	६१८	१००	०	०
३९५५	गोरखा	गोरखा	नरेश्वर	३	५	६१९	१००	०	०
३९५६	गोरखा	गोरखा	नरेश्वर	३	५	६२१	१००	०	०
३९५७	गोरखा	गोरखा	नरेश्वर	३	५	६२२	१००	०	०
३९५८	गोरखा	गोरखा	नरेश्वर	३	५	६३०	०	१००	०
३९५९	गोरखा	गोरखा	नरेश्वर	३	५	६३२	०	१००	०
३९६०	गोरखा	गोरखा	नरेश्वर	३	५	६३३	१००	०	०



कृष्ण बहादुर राना मगर  
नगर प्रमुख

गोरखा नगरपालिकाको भू-उपयोग क्षेत्र वर्गीकरण सम्बन्धी मापदण्ड तथा विवरणहरू- २०८२

गोरखा नगरपालिकाको साविक नरेश्वर गा.वि.स. हाल वडा नं. ३ को कित्तागत विवरणहरू									
सि नं.	जिल्ला	स्थानीय तह	साविक गा वि स	हालको वार्ड	साविक वार्ड	कित्ता नं.	कृषि क्षेत्र	बसोबास क्षेत्र	व्यवसायिक क्षेत्र
३९६१	गोरखा	गोरखा	नरेश्वर	३	५	६३४	१००	०	०
३९६२	गोरखा	गोरखा	नरेश्वर	३	५	६३५	१००	०	०
३९६३	गोरखा	गोरखा	नरेश्वर	३	५	६३६	१००	०	०
३९६४	गोरखा	गोरखा	नरेश्वर	३	५	६३७	१००	०	०
३९६५	गोरखा	गोरखा	नरेश्वर	३	५	६३८	१००	०	०
३९६६	गोरखा	गोरखा	नरेश्वर	३	५	६४१	१००	०	०
३९६७	गोरखा	गोरखा	नरेश्वर	३	५	६४४	०	१००	०
३९६८	गोरखा	गोरखा	नरेश्वर	३	५	६४५	०	१००	०
३९६९	गोरखा	गोरखा	नरेश्वर	३	५	६४६	०	१००	०
३९७०	गोरखा	गोरखा	नरेश्वर	३	५	६४९	१००	०	०
३९७१	गोरखा	गोरखा	नरेश्वर	३	५	६५०	०	१००	०
३९७२	गोरखा	गोरखा	नरेश्वर	३	५	६५१	१००	०	०
३९७३	गोरखा	गोरखा	नरेश्वर	३	५	६५२	१००	०	०
३९७४	गोरखा	गोरखा	नरेश्वर	३	५	६५३	१००	०	०
३९७५	गोरखा	गोरखा	नरेश्वर	३	५	६५४	१००	०	०
३९७६	गोरखा	गोरखा	नरेश्वर	३	५	६५५	१००	०	०
३९७७	गोरखा	गोरखा	नरेश्वर	३	५	६५६	०	१००	०
३९७८	गोरखा	गोरखा	नरेश्वर	३	५	६५७	१००	०	०
३९७९	गोरखा	गोरखा	नरेश्वर	३	५	६५८	१००	०	०
३९८०	गोरखा	गोरखा	नरेश्वर	३	५	६५९	०	१००	०
३९८१	गोरखा	गोरखा	नरेश्वर	३	५	६६०	१००	०	०
३९८२	गोरखा	गोरखा	नरेश्वर	३	५	६६१	०	१००	०
३९८३	गोरखा	गोरखा	नरेश्वर	३	५	६६२	१००	०	०
३९८४	गोरखा	गोरखा	नरेश्वर	३	५	६६३	१००	०	०
३९८५	गोरखा	गोरखा	नरेश्वर	३	५	६६५	१००	०	०
३९८६	गोरखा	गोरखा	नरेश्वर	३	५	६६६	१००	०	०
३९८७	गोरखा	गोरखा	नरेश्वर	३	५	६६७	१००	०	०
३९८८	गोरखा	गोरखा	नरेश्वर	३	५	६६९	१००	०	०
३९८९	गोरखा	गोरखा	नरेश्वर	३	५	६७०	१००	०	०
३९९०	गोरखा	गोरखा	नरेश्वर	३	५	६७४	१००	०	०
३९९१	गोरखा	गोरखा	नरेश्वर	३	५	६७५	१००	०	०
३९९२	गोरखा	गोरखा	नरेश्वर	३	५	६७६	०	१००	०
३९९३	गोरखा	गोरखा	नरेश्वर	३	५	६७७	०	१००	०
३९९४	गोरखा	गोरखा	नरेश्वर	३	५	६७८	१००	०	०
३९९५	गोरखा	गोरखा	नरेश्वर	३	५	६७९	१००	०	०
३९९६	गोरखा	गोरखा	नरेश्वर	३	५	६८१	०	१००	०



कृष्ण बहादुर राना मगर  
नगर प्रमुख

गोरखा नगरपालिकाको भू-उपयोग क्षेत्र वर्गीकरण सम्बन्धी मापदण्ड तथा विवरणहरू- २०८२

गोरखा नगरपालिकाको साविक नरेश्वर गा.वि.स. हाल वडा नं. ३ को कित्तागत विवरणहरू									
सि नं.	जिल्ला	स्थानीय तह	साविक गा वि स	हालको वार्ड	साविक वार्ड	कित्ता नं.	कृषि क्षेत्र	बसोबास क्षेत्र	व्यवसायिक क्षेत्र
३९९७	गोरखा	गोरखा	नरेश्वर	३	५	६८२	०	१००	०
३९९८	गोरखा	गोरखा	नरेश्वर	३	५	६८३	०	१००	०
३९९९	गोरखा	गोरखा	नरेश्वर	३	५	६८५	१००	०	०
४०००	गोरखा	गोरखा	नरेश्वर	३	५	६८६	१००	०	०
४००१	गोरखा	गोरखा	नरेश्वर	३	५	६८९	१००	०	०
४००२	गोरखा	गोरखा	नरेश्वर	३	५	६९०	१००	०	०
४००३	गोरखा	गोरखा	नरेश्वर	३	५	६९१	१००	०	०
४००४	गोरखा	गोरखा	नरेश्वर	३	५	६९२	१००	०	०
४००५	गोरखा	गोरखा	नरेश्वर	३	५	६९३	१००	०	०
४००६	गोरखा	गोरखा	नरेश्वर	३	५	६९४	१००	०	०
४००७	गोरखा	गोरखा	नरेश्वर	३	५	६९५	१००	०	०
४००८	गोरखा	गोरखा	नरेश्वर	३	५	६९६	०	१००	०
४००९	गोरखा	गोरखा	नरेश्वर	३	५	६९८	०	१००	०
४०१०	गोरखा	गोरखा	नरेश्वर	३	५	६९९	९५	५	०
४०११	गोरखा	गोरखा	नरेश्वर	३	५	७००	०	१००	०
४०१२	गोरखा	गोरखा	नरेश्वर	३	५	७०१	०	१००	०
४०१३	गोरखा	गोरखा	नरेश्वर	३	५	७०२	०	१००	०
४०१४	गोरखा	गोरखा	नरेश्वर	३	५	७०३	०	१००	०
४०१५	गोरखा	गोरखा	नरेश्वर	३	५	७०४	१००	०	०
४०१६	गोरखा	गोरखा	नरेश्वर	३	५	७०५	१००	०	०
४०१७	गोरखा	गोरखा	नरेश्वर	३	५	७०६	१००	०	०
४०१८	गोरखा	गोरखा	नरेश्वर	३	५	७०७	१००	०	०
४०१९	गोरखा	गोरखा	नरेश्वर	३	५	७०८	१००	०	०
४०२०	गोरखा	गोरखा	नरेश्वर	३	५	७०९	१००	०	०
४०२१	गोरखा	गोरखा	नरेश्वर	३	५	७१०	०	१००	०
४०२२	गोरखा	गोरखा	नरेश्वर	३	५	७१२	०	१००	०
४०२३	गोरखा	गोरखा	नरेश्वर	३	५	७१३	८२	१८	०
४०२४	गोरखा	गोरखा	नरेश्वर	३	५	७१४	०	१००	०
४०२५	गोरखा	गोरखा	नरेश्वर	३	५	७१५	०	१००	०
४०२६	गोरखा	गोरखा	नरेश्वर	३	५	७१६	०	१००	०
४०२७	गोरखा	गोरखा	नरेश्वर	३	५	७१८	१००	०	०
४०२८	गोरखा	गोरखा	नरेश्वर	३	५	७१९	०	१००	०
४०२९	गोरखा	गोरखा	नरेश्वर	३	५	७२०	०	१००	०
४०३०	गोरखा	गोरखा	नरेश्वर	३	५	७२१	०	१००	०
४०३१	गोरखा	गोरखा	नरेश्वर	३	५	७२२	१००	०	०
४०३२	गोरखा	गोरखा	नरेश्वर	३	५	७२३	१००	०	०



कृष्ण बहादुर राना मगर  
नगर प्रमुख

गोरखा नगरपालिकाको भू-उपयोग क्षेत्र वर्गीकरण सम्बन्धी मापदण्ड तथा विवरणहरू- २०८२

गोरखा नगरपालिकाको साविक नरेश्वर गा.वि.स. हाल वडा नं. ३ को कित्तागत विवरणहरू									
सि.नं.	जिल्ला	स्थानीय तह	साविक गा वि स	हालको वार्ड	साविक वार्ड	कित्ता नं.	कृषि क्षेत्र	बसोबास क्षेत्र	व्यवसायिक क्षेत्र
४०३३	गोरखा	गोरखा	नरेश्वर	३	५	७२४	१००	०	०
४०३४	गोरखा	गोरखा	नरेश्वर	३	५	७२५	१००	०	०
४०३५	गोरखा	गोरखा	नरेश्वर	३	५	७२६	१००	०	०
४०३६	गोरखा	गोरखा	नरेश्वर	३	५	७२७	१००	०	०
४०३७	गोरखा	गोरखा	नरेश्वर	३	५	७२८	०	१००	०
४०३८	गोरखा	गोरखा	नरेश्वर	३	५	७२९	०	१००	०
४०३९	गोरखा	गोरखा	नरेश्वर	३	५	७३०	०	१००	०
४०४०	गोरखा	गोरखा	नरेश्वर	३	५	९९९९९	०	१००	०
४०४१	गोरखा	गोरखा	नरेश्वर	३	६	२	१००	०	०
४०४२	गोरखा	गोरखा	नरेश्वर	३	६	४	१००	०	०
४०४३	गोरखा	गोरखा	नरेश्वर	३	६	५	१००	०	०
४०४४	गोरखा	गोरखा	नरेश्वर	३	६	६	१००	०	०
४०४५	गोरखा	गोरखा	नरेश्वर	३	६	८	१००	०	०
४०४६	गोरखा	गोरखा	नरेश्वर	३	६	९	१००	०	०
४०४७	गोरखा	गोरखा	नरेश्वर	३	६	११	१००	०	०
४०४८	गोरखा	गोरखा	नरेश्वर	३	६	१२	१००	०	०
४०४९	गोरखा	गोरखा	नरेश्वर	३	६	१४	१००	०	०
४०५०	गोरखा	गोरखा	नरेश्वर	३	६	१८	१००	०	०
४०५१	गोरखा	गोरखा	नरेश्वर	३	६	१९	१००	०	०
४०५२	गोरखा	गोरखा	नरेश्वर	३	६	२०	१००	०	०
४०५३	गोरखा	गोरखा	नरेश्वर	३	६	२२	१००	०	०
४०५४	गोरखा	गोरखा	नरेश्वर	३	६	२३	१००	०	०
४०५५	गोरखा	गोरखा	नरेश्वर	३	६	२४	१००	०	०
४०५६	गोरखा	गोरखा	नरेश्वर	३	६	२५	१००	०	०
४०५७	गोरखा	गोरखा	नरेश्वर	३	६	२७	१००	०	०
४०५८	गोरखा	गोरखा	नरेश्वर	३	६	२८	१००	०	०
४०५९	गोरखा	गोरखा	नरेश्वर	३	६	३०	१००	०	०
४०६०	गोरखा	गोरखा	नरेश्वर	३	६	३२	१००	०	०
४०६१	गोरखा	गोरखा	नरेश्वर	३	६	३३	१००	०	०
४०६२	गोरखा	गोरखा	नरेश्वर	३	६	३४	१००	०	०
४०६३	गोरखा	गोरखा	नरेश्वर	३	६	३५	१००	०	०
४०६४	गोरखा	गोरखा	नरेश्वर	३	६	३६	१००	०	०
४०६५	गोरखा	गोरखा	नरेश्वर	३	६	३७	१००	०	०
४०६६	गोरखा	गोरखा	नरेश्वर	३	६	३८	१००	०	०
४०६७	गोरखा	गोरखा	नरेश्वर	३	६	३९	१००	०	०
४०६८	गोरखा	गोरखा	नरेश्वर	३	६	४०	१००	०	०



कृष्ण बहादुर राना मगर  
नगर प्रमुख

गोरखा नगरपालिकाको भू-उपयोग क्षेत्र वर्गीकरण सम्बन्धी मापदण्ड तथा विवरणहरू- २०८२

गोरखा नगरपालिकाको साविक नरेश्वर गा.वि.स. हाल वडा नं. ३ को कित्तागत विवरणहरू									
सि नं.	जिल्ला	स्थानीय तह	साविक गा वि स	हालको वार्ड	साविक वार्ड	कित्ता नं.	कृषि क्षेत्र	बसोबास क्षेत्र	व्यवसायिक क्षेत्र
४०६९	गोरखा	गोरखा	नरेश्वर	३	६	४२	१००	०	०
४०७०	गोरखा	गोरखा	नरेश्वर	३	६	४३	१००	०	०
४०७१	गोरखा	गोरखा	नरेश्वर	३	६	४४	१००	०	०
४०७२	गोरखा	गोरखा	नरेश्वर	३	६	४९	१००	०	०
४०७३	गोरखा	गोरखा	नरेश्वर	३	६	५१	१००	०	०
४०७४	गोरखा	गोरखा	नरेश्वर	३	६	५२	१००	०	०
४०७५	गोरखा	गोरखा	नरेश्वर	३	६	५३	१००	०	०
४०७६	गोरखा	गोरखा	नरेश्वर	३	६	५४	१००	०	०
४०७७	गोरखा	गोरखा	नरेश्वर	३	६	५६	१००	०	०
४०७८	गोरखा	गोरखा	नरेश्वर	३	६	५९	१००	०	०
४०७९	गोरखा	गोरखा	नरेश्वर	३	६	६०	१००	०	०
४०८०	गोरखा	गोरखा	नरेश्वर	३	६	६३	१००	०	०
४०८१	गोरखा	गोरखा	नरेश्वर	३	६	६४	१००	०	०
४०८२	गोरखा	गोरखा	नरेश्वर	३	६	६६	१००	०	०
४०८३	गोरखा	गोरखा	नरेश्वर	३	६	६८	१००	०	०
४०८४	गोरखा	गोरखा	नरेश्वर	३	६	६९	१००	०	०
४०८५	गोरखा	गोरखा	नरेश्वर	३	६	७०	१००	०	०
४०८६	गोरखा	गोरखा	नरेश्वर	३	६	७४	१००	०	०
४०८७	गोरखा	गोरखा	नरेश्वर	३	६	७८	१००	०	०
४०८८	गोरखा	गोरखा	नरेश्वर	३	६	७९	१००	०	०
४०८९	गोरखा	गोरखा	नरेश्वर	३	६	८०	१००	०	०
४०९०	गोरखा	गोरखा	नरेश्वर	३	६	८१	१००	०	०
४०९१	गोरखा	गोरखा	नरेश्वर	३	६	८२	१००	०	०
४०९२	गोरखा	गोरखा	नरेश्वर	३	६	८३	१००	०	०
४०९३	गोरखा	गोरखा	नरेश्वर	३	६	८४	१००	०	०
४०९४	गोरखा	गोरखा	नरेश्वर	३	६	८५	१००	०	०
४०९५	गोरखा	गोरखा	नरेश्वर	३	६	८६	१००	०	०
४०९६	गोरखा	गोरखा	नरेश्वर	३	६	८७	१००	०	०
४०९७	गोरखा	गोरखा	नरेश्वर	३	६	८८	१००	०	०
४०९८	गोरखा	गोरखा	नरेश्वर	३	६	९०	१००	०	०
४०९९	गोरखा	गोरखा	नरेश्वर	३	६	९१	१००	०	०
४१००	गोरखा	गोरखा	नरेश्वर	३	६	९२	१००	०	०
४१०१	गोरखा	गोरखा	नरेश्वर	३	६	९३	१००	०	०
४१०२	गोरखा	गोरखा	नरेश्वर	३	६	९४	१००	०	०
४१०३	गोरखा	गोरखा	नरेश्वर	३	६	९५	१००	०	०
४१०४	गोरखा	गोरखा	नरेश्वर	३	६	१००	१००	०	०



कृष्ण बहादुर राना मगर  
नगर प्रमुख

गोरखा नगरपालिकाको भू-उपयोग क्षेत्र वर्गीकरण सम्बन्धी मापदण्ड तथा विवरणहरू- २०८२

गोरखा नगरपालिकाको साविक नरेश्वर गा.वि.स. हाल वडा नं. ३ को कित्तागत विवरणहरू									
सि नं.	जिल्ला	स्थानीय तह	साविक गा वि स	हालको वार्ड	साविक वार्ड	कित्ता नं.	कृषि क्षेत्र	बसोबास क्षेत्र	व्यवसायिक क्षेत्र
४१०५	गोरखा	गोरखा	नरेश्वर	३	६	१०१	१००	०	०
४१०६	गोरखा	गोरखा	नरेश्वर	३	६	१०२	१००	०	०
४१०७	गोरखा	गोरखा	नरेश्वर	३	६	१०३	०	१००	०
४१०८	गोरखा	गोरखा	नरेश्वर	३	६	१०४	१००	०	०
४१०९	गोरखा	गोरखा	नरेश्वर	३	६	१०७	१००	०	०
४११०	गोरखा	गोरखा	नरेश्वर	३	६	१०९	१००	०	०
४१११	गोरखा	गोरखा	नरेश्वर	३	६	११०	१००	०	०
४११२	गोरखा	गोरखा	नरेश्वर	३	६	१११	१००	०	०
४११३	गोरखा	गोरखा	नरेश्वर	३	६	११२	१००	०	०
४११४	गोरखा	गोरखा	नरेश्वर	३	६	११३	१००	०	०
४११५	गोरखा	गोरखा	नरेश्वर	३	६	१२१	०	१००	०
४११६	गोरखा	गोरखा	नरेश्वर	३	६	१२२	०	१००	०
४११७	गोरखा	गोरखा	नरेश्वर	३	६	१२४	०	१००	०
४११८	गोरखा	गोरखा	नरेश्वर	३	६	१२५	१००	०	०
४११९	गोरखा	गोरखा	नरेश्वर	३	६	१२८	१००	०	०
४१२०	गोरखा	गोरखा	नरेश्वर	३	६	१३७	१००	०	०
४१२१	गोरखा	गोरखा	नरेश्वर	३	६	१३८	१००	०	०
४१२२	गोरखा	गोरखा	नरेश्वर	३	६	१३९	१००	०	०
४१२३	गोरखा	गोरखा	नरेश्वर	३	६	१४१	०	१००	०
४१२४	गोरखा	गोरखा	नरेश्वर	३	६	१४२	०	१००	०
४१२५	गोरखा	गोरखा	नरेश्वर	३	६	१४३	१००	०	०
४१२६	गोरखा	गोरखा	नरेश्वर	३	६	१४४	०	१००	०
४१२७	गोरखा	गोरखा	नरेश्वर	३	६	१४८	१००	०	०
४१२८	गोरखा	गोरखा	नरेश्वर	३	६	१५२	१००	०	०
४१२९	गोरखा	गोरखा	नरेश्वर	३	६	१५४	१००	०	०
४१३०	गोरखा	गोरखा	नरेश्वर	३	६	१५५	१००	०	०
४१३१	गोरखा	गोरखा	नरेश्वर	३	६	१५६	१००	०	०
४१३२	गोरखा	गोरखा	नरेश्वर	३	६	१५७	१००	०	०
४१३३	गोरखा	गोरखा	नरेश्वर	३	६	१५८	१००	०	०
४१३४	गोरखा	गोरखा	नरेश्वर	३	६	१५९	१००	०	०
४१३५	गोरखा	गोरखा	नरेश्वर	३	६	१६८	८३	१७	०
४१३६	गोरखा	गोरखा	नरेश्वर	३	६	१६९	०	१००	०
४१३७	गोरखा	गोरखा	नरेश्वर	३	६	१७०	१००	०	०
४१३८	गोरखा	गोरखा	नरेश्वर	३	६	१७१	१००	०	०
४१३९	गोरखा	गोरखा	नरेश्वर	३	६	१७२	१००	०	०
४१४०	गोरखा	गोरखा	नरेश्वर	३	६	१७३	१००	०	०



कृष्ण बहादुर राना मगर  
नगर प्रमुख

गोरखा नगरपालिकाको भू-उपयोग क्षेत्र वर्गीकरण सम्बन्धी मापदण्ड तथा विवरणहरू- २०८२

गोरखा नगरपालिकाको साविक नरेश्वर गा.वि.स. हाल वडा नं. ३ को कित्तागत विवरणहरू									
सि नं.	जिल्ला	स्थानीय तह	साविक गा वि स	हालको वार्ड	साविक वार्ड	कित्ता नं.	कृषि क्षेत्र	बसोबास क्षेत्र	व्यवसायिक क्षेत्र
४१४१	गोरखा	गोरखा	नरेश्वर	३	६	१७४	१००	०	०
४१४२	गोरखा	गोरखा	नरेश्वर	३	६	१७५	०	१००	०
४१४३	गोरखा	गोरखा	नरेश्वर	३	६	१७७	८४	१६	०
४१४४	गोरखा	गोरखा	नरेश्वर	३	६	१७९	०	१००	०
४१४५	गोरखा	गोरखा	नरेश्वर	३	६	१८०	०	१००	०
४१४६	गोरखा	गोरखा	नरेश्वर	३	६	१८१	०	१००	०
४१४७	गोरखा	गोरखा	नरेश्वर	३	६	१८२	०	१००	०
४१४८	गोरखा	गोरखा	नरेश्वर	३	६	१८३	०	१००	०
४१४९	गोरखा	गोरखा	नरेश्वर	३	६	१८४	१००	०	०
४१५०	गोरखा	गोरखा	नरेश्वर	३	६	१८५	०	१००	०
४१५१	गोरखा	गोरखा	नरेश्वर	३	६	१८६	०	१००	०
४१५२	गोरखा	गोरखा	नरेश्वर	३	६	१८७	१००	०	०
४१५३	गोरखा	गोरखा	नरेश्वर	३	६	१८८	०	१००	०
४१५४	गोरखा	गोरखा	नरेश्वर	३	६	१८९	१००	०	०
४१५५	गोरखा	गोरखा	नरेश्वर	३	६	१९०	१००	०	०
४१५६	गोरखा	गोरखा	नरेश्वर	३	६	१९१	१००	०	०
४१५७	गोरखा	गोरखा	नरेश्वर	३	६	१९२	१००	०	०
४१५८	गोरखा	गोरखा	नरेश्वर	३	६	१९३	१००	०	०
४१५९	गोरखा	गोरखा	नरेश्वर	३	६	१९४	१००	०	०
४१६०	गोरखा	गोरखा	नरेश्वर	३	६	१९५	१००	०	०
४१६१	गोरखा	गोरखा	नरेश्वर	३	६	१९६	१००	०	०
४१६२	गोरखा	गोरखा	नरेश्वर	३	६	१९७	१००	०	०
४१६३	गोरखा	गोरखा	नरेश्वर	३	६	१९८	१००	०	०
४१६४	गोरखा	गोरखा	नरेश्वर	३	६	१९९	१००	०	०
४१६५	गोरखा	गोरखा	नरेश्वर	३	६	२००	१००	०	०
४१६६	गोरखा	गोरखा	नरेश्वर	३	६	२०१	१००	०	०
४१६७	गोरखा	गोरखा	नरेश्वर	३	६	२०२	१००	०	०
४१६८	गोरखा	गोरखा	नरेश्वर	३	६	२०३	१००	०	०
४१६९	गोरखा	गोरखा	नरेश्वर	३	६	२०४	१००	०	०
४१७०	गोरखा	गोरखा	नरेश्वर	३	६	२०५	१००	०	०
४१७१	गोरखा	गोरखा	नरेश्वर	३	६	२०७	१००	०	०
४१७२	गोरखा	गोरखा	नरेश्वर	३	६	२०८	१००	०	०
४१७३	गोरखा	गोरखा	नरेश्वर	३	६	२०९	१००	०	०
४१७४	गोरखा	गोरखा	नरेश्वर	३	६	२१०	१००	०	०
४१७५	गोरखा	गोरखा	नरेश्वर	३	६	२११	१००	०	०
४१७६	गोरखा	गोरखा	नरेश्वर	३	६	२१२	१००	०	०



कृष्ण बहादुर राना मगर  
नगर प्रमुख

गोरखा नगरपालिकाको भू-उपयोग क्षेत्र वर्गीकरण सम्बन्धी मापदण्ड तथा विवरणहरू- २०८२

गोरखा नगरपालिकाको साविक नरेश्वर गा.वि.स. हाल वडा नं. ३ को कित्तागत विवरणहरू									
सि नं.	जिल्ला	स्थानीय तह	साविक गा वि स	हालको वार्ड	साविक वार्ड	कित्ता नं.	कृषि क्षेत्र	बसोबास क्षेत्र	व्यवसायिक क्षेत्र
४१७७	गोरखा	गोरखा	नरेश्वर	३	६	२१३	१००	०	०
४१७८	गोरखा	गोरखा	नरेश्वर	३	६	२१६	०	१००	०
४१७९	गोरखा	गोरखा	नरेश्वर	३	६	२१८	०	१००	०
४१८०	गोरखा	गोरखा	नरेश्वर	३	६	२२१	१००	०	०
४१८१	गोरखा	गोरखा	नरेश्वर	३	६	२२२	१००	०	०
४१८२	गोरखा	गोरखा	नरेश्वर	३	६	२२३	१००	०	०
४१८३	गोरखा	गोरखा	नरेश्वर	३	६	२२४	१००	०	०
४१८४	गोरखा	गोरखा	नरेश्वर	३	६	२२६	१००	०	०
४१८५	गोरखा	गोरखा	नरेश्वर	३	६	२२७	१००	०	०
४१८६	गोरखा	गोरखा	नरेश्वर	३	६	२२८	१००	०	०
४१८७	गोरखा	गोरखा	नरेश्वर	३	६	२२९	१००	०	०
४१८८	गोरखा	गोरखा	नरेश्वर	३	६	२३०	१००	०	०
४१८९	गोरखा	गोरखा	नरेश्वर	३	६	२३१	१००	०	०
४१९०	गोरखा	गोरखा	नरेश्वर	३	६	२३२	१००	०	०
४१९१	गोरखा	गोरखा	नरेश्वर	३	६	२३४	१००	०	०
४१९२	गोरखा	गोरखा	नरेश्वर	३	६	२३६	१००	०	०
४१९३	गोरखा	गोरखा	नरेश्वर	३	६	२३७	१००	०	०
४१९४	गोरखा	गोरखा	नरेश्वर	३	६	२३८	१००	०	०
४१९५	गोरखा	गोरखा	नरेश्वर	३	६	२३९	१००	०	०
४१९६	गोरखा	गोरखा	नरेश्वर	३	६	२४०	१००	०	०
४१९७	गोरखा	गोरखा	नरेश्वर	३	६	२४२	१००	०	०
४१९८	गोरखा	गोरखा	नरेश्वर	३	६	२४३	१००	०	०
४१९९	गोरखा	गोरखा	नरेश्वर	३	६	२४६	०	१००	०
४२००	गोरखा	गोरखा	नरेश्वर	३	६	२४७	०	१००	०
४२०१	गोरखा	गोरखा	नरेश्वर	३	६	२४८	०	१००	०
४२०२	गोरखा	गोरखा	नरेश्वर	३	६	२४९	०	१००	०
४२०३	गोरखा	गोरखा	नरेश्वर	३	६	२५१	०	१००	०
४२०४	गोरखा	गोरखा	नरेश्वर	३	६	२५२	०	१००	०
४२०५	गोरखा	गोरखा	नरेश्वर	३	६	२५४	०	१००	०
४२०६	गोरखा	गोरखा	नरेश्वर	३	६	२५५	०	१००	०
४२०७	गोरखा	गोरखा	नरेश्वर	३	६	२५६	०	१००	०
४२०८	गोरखा	गोरखा	नरेश्वर	३	६	२५७	०	१००	०
४२०९	गोरखा	गोरखा	नरेश्वर	३	६	२५८	१००	०	०
४२१०	गोरखा	गोरखा	नरेश्वर	३	६	२६१	१००	०	०
४२११	गोरखा	गोरखा	नरेश्वर	३	६	२६२	१००	०	०
४२१२	गोरखा	गोरखा	नरेश्वर	३	६	२६३	१००	०	०



कृष्ण बहादुर राना मगर  
नगर प्रमुख

गोरखा नगरपालिकाको भू-उपयोग क्षेत्र वर्गीकरण सम्बन्धी मापदण्ड तथा विवरणहरू- २०८२

गोरखा नगरपालिकाको साविक नरेश्वर गा.वि.स. हाल वडा नं. ३ को कित्तागत विवरणहरू									
सि नं.	जिल्ला	स्थानीय तह	साविक गा वि स	हालको वार्ड	साविक वार्ड	कित्ता नं.	कृषि क्षेत्र	बसोबास क्षेत्र	व्यवसायिक क्षेत्र
४२१३	गोरखा	गोरखा	नरेश्वर	३	६	२६४	१००	०	०
४२१४	गोरखा	गोरखा	नरेश्वर	३	६	२६५	१००	०	०
४२१५	गोरखा	गोरखा	नरेश्वर	३	६	२६७	१००	०	०
४२१६	गोरखा	गोरखा	नरेश्वर	३	६	२६८	१००	०	०
४२१७	गोरखा	गोरखा	नरेश्वर	३	६	२७०	१००	०	०
४२१८	गोरखा	गोरखा	नरेश्वर	३	६	२७१	१००	०	०
४२१९	गोरखा	गोरखा	नरेश्वर	३	६	२७३	१००	०	०
४२२०	गोरखा	गोरखा	नरेश्वर	३	६	२७५	१००	०	०
४२२१	गोरखा	गोरखा	नरेश्वर	३	६	२७६	१००	०	०
४२२२	गोरखा	गोरखा	नरेश्वर	३	६	२७७	१००	०	०
४२२३	गोरखा	गोरखा	नरेश्वर	३	६	२७९	१००	०	०
४२२४	गोरखा	गोरखा	नरेश्वर	३	६	२८१	०	१००	०
४२२५	गोरखा	गोरखा	नरेश्वर	३	६	२८२	०	१००	०
४२२६	गोरखा	गोरखा	नरेश्वर	३	६	२८३	१००	०	०
४२२७	गोरखा	गोरखा	नरेश्वर	३	६	२८६	१००	०	०
४२२८	गोरखा	गोरखा	नरेश्वर	३	६	२८७	१००	०	०
४२२९	गोरखा	गोरखा	नरेश्वर	३	६	२८८	१००	०	०
४२३०	गोरखा	गोरखा	नरेश्वर	३	६	२८९	१००	०	०
४२३१	गोरखा	गोरखा	नरेश्वर	३	६	२९०	१००	०	०
४२३२	गोरखा	गोरखा	नरेश्वर	३	६	२९१	१००	०	०
४२३३	गोरखा	गोरखा	नरेश्वर	३	६	२९२	१००	०	०
४२३४	गोरखा	गोरखा	नरेश्वर	३	६	२९४	१००	०	०
४२३५	गोरखा	गोरखा	नरेश्वर	३	६	२९५	१००	०	०
४२३६	गोरखा	गोरखा	नरेश्वर	३	६	२९६	१००	०	०
४२३७	गोरखा	गोरखा	नरेश्वर	३	६	२९७	१००	०	०
४२३८	गोरखा	गोरखा	नरेश्वर	३	६	२९८	१००	०	०
४२३९	गोरखा	गोरखा	नरेश्वर	३	६	२९९	१००	०	०
४२४०	गोरखा	गोरखा	नरेश्वर	३	६	३००	१००	०	०
४२४१	गोरखा	गोरखा	नरेश्वर	३	६	३०१	०	१००	०
४२४२	गोरखा	गोरखा	नरेश्वर	३	६	३०२	१००	०	०
४२४३	गोरखा	गोरखा	नरेश्वर	३	६	३०३	०	१००	०
४२४४	गोरखा	गोरखा	नरेश्वर	३	६	३०४	१००	०	०
४२४५	गोरखा	गोरखा	नरेश्वर	३	६	३०६	१००	०	०
४२४६	गोरखा	गोरखा	नरेश्वर	३	६	३०७	१००	०	०
४२४७	गोरखा	गोरखा	नरेश्वर	३	६	३१०	१००	०	०
४२४८	गोरखा	गोरखा	नरेश्वर	३	६	३११	१००	०	०



कृष्ण बहादुर राना मगर  
नगर प्रमुख

गोरखा नगरपालिकाको भू-उपयोग क्षेत्र वर्गीकरण सम्बन्धी मापदण्ड तथा विवरणहरू- २०८२

गोरखा नगरपालिकाको साविक नरेश्वर गा.वि.स. हाल वडा नं. ३ को कित्तागत विवरणहरू									
सि नं.	जिल्ला	स्थानीय तह	साविक गा वि स	हालको वार्ड	साविक वार्ड	कित्ता नं.	कृषि क्षेत्र	बसोबास क्षेत्र	व्यवसायिक क्षेत्र
४२४९	गोरखा	गोरखा	नरेश्वर	३	६	३१४	१००	०	०
४२५०	गोरखा	गोरखा	नरेश्वर	३	६	३१५	१००	०	०
४२५१	गोरखा	गोरखा	नरेश्वर	३	६	३१९	६८	३२	०
४२५२	गोरखा	गोरखा	नरेश्वर	३	६	३२१	१००	०	०
४२५३	गोरखा	गोरखा	नरेश्वर	३	६	३२४	०	१००	०
४२५४	गोरखा	गोरखा	नरेश्वर	३	६	३२५	०	१००	०
४२५५	गोरखा	गोरखा	नरेश्वर	३	६	३२७	१००	०	०
४२५६	गोरखा	गोरखा	नरेश्वर	३	६	३३०	०	१००	०
४२५७	गोरखा	गोरखा	नरेश्वर	३	६	३३४	१००	०	०
४२५८	गोरखा	गोरखा	नरेश्वर	३	६	३३५	०	१००	०
४२५९	गोरखा	गोरखा	नरेश्वर	३	६	३३६	१००	०	०
४२६०	गोरखा	गोरखा	नरेश्वर	३	६	३३७	०	१००	०
४२६१	गोरखा	गोरखा	नरेश्वर	३	६	३३८	१००	०	०
४२६२	गोरखा	गोरखा	नरेश्वर	३	६	३३९	०	१००	०
४२६३	गोरखा	गोरखा	नरेश्वर	३	६	३४०	०	१००	०
४२६४	गोरखा	गोरखा	नरेश्वर	३	६	३४१	१००	०	०
४२६५	गोरखा	गोरखा	नरेश्वर	३	६	३४२	१००	०	०
४२६६	गोरखा	गोरखा	नरेश्वर	३	६	३४४	१००	०	०
४२६७	गोरखा	गोरखा	नरेश्वर	३	६	३४५	१००	०	०
४२६८	गोरखा	गोरखा	नरेश्वर	३	६	३४६	१००	०	०
४२६९	गोरखा	गोरखा	नरेश्वर	३	६	३४७	१००	०	०
४२७०	गोरखा	गोरखा	नरेश्वर	३	६	३४८	१००	०	०
४२७१	गोरखा	गोरखा	नरेश्वर	३	६	३४९	१००	०	०
४२७२	गोरखा	गोरखा	नरेश्वर	३	६	३५०	१००	०	०
४२७३	गोरखा	गोरखा	नरेश्वर	३	६	३५३	०	१००	०
४२७४	गोरखा	गोरखा	नरेश्वर	३	६	३५५	१००	०	०
४२७५	गोरखा	गोरखा	नरेश्वर	३	६	३५६	१००	०	०
४२७६	गोरखा	गोरखा	नरेश्वर	३	६	३५७	१००	०	०
४२७७	गोरखा	गोरखा	नरेश्वर	३	६	३५८	१००	०	०
४२७८	गोरखा	गोरखा	नरेश्वर	३	६	३५९	१००	०	०
४२७९	गोरखा	गोरखा	नरेश्वर	३	६	३६०	१००	०	०
४२८०	गोरखा	गोरखा	नरेश्वर	३	६	३६२	१००	०	०
४२८१	गोरखा	गोरखा	नरेश्वर	३	६	३६३	१००	०	०
४२८२	गोरखा	गोरखा	नरेश्वर	३	६	३६४	१००	०	०
४२८३	गोरखा	गोरखा	नरेश्वर	३	६	३६७	१००	०	०
४२८४	गोरखा	गोरखा	नरेश्वर	३	६	३६८	१००	०	०



कृष्ण बहादुर राना मगर  
नगर प्रमुख

गोरखा नगरपालिकाको भू-उपयोग क्षेत्र वर्गीकरण सम्बन्धी मापदण्ड तथा विवरणहरू- २०८२

गोरखा नगरपालिकाको साविक नरेश्वर गा.वि.स. हाल वडा नं. ३ को कित्तागत विवरणहरू									
सि नं.	जिल्ला	स्थानीय तह	साविक गा वि स	हालको वार्ड	साविक वार्ड	कित्ता नं.	कृषि क्षेत्र	बसोबास क्षेत्र	व्यवसायिक क्षेत्र
४२८५	गोरखा	गोरखा	नरेश्वर	३	६	३७०	१००	०	०
४२८६	गोरखा	गोरखा	नरेश्वर	३	६	३७१	१००	०	०
४२८७	गोरखा	गोरखा	नरेश्वर	३	६	३७३	१००	०	०
४२८८	गोरखा	गोरखा	नरेश्वर	३	६	३७४	१००	०	०
४२८९	गोरखा	गोरखा	नरेश्वर	३	६	३७५	१००	०	०
४२९०	गोरखा	गोरखा	नरेश्वर	३	६	३७६	१००	०	०
४२९१	गोरखा	गोरखा	नरेश्वर	३	६	३७७	१००	०	०
४२९२	गोरखा	गोरखा	नरेश्वर	३	६	३७८	१००	०	०
४२९३	गोरखा	गोरखा	नरेश्वर	३	६	३७९	१००	०	०
४२९४	गोरखा	गोरखा	नरेश्वर	३	६	३८०	१००	०	०
४२९५	गोरखा	गोरखा	नरेश्वर	३	६	३८१	१००	०	०
४२९६	गोरखा	गोरखा	नरेश्वर	३	६	३८३	१००	०	०
४२९७	गोरखा	गोरखा	नरेश्वर	३	६	३८४	१००	०	०
४२९८	गोरखा	गोरखा	नरेश्वर	३	६	३८५	१००	०	०
४२९९	गोरखा	गोरखा	नरेश्वर	३	६	३८६	१००	०	०
४३००	गोरखा	गोरखा	नरेश्वर	३	६	३८७	१००	०	०
४३०१	गोरखा	गोरखा	नरेश्वर	३	६	३८८	१००	०	०
४३०२	गोरखा	गोरखा	नरेश्वर	३	६	३८९	०	१००	०
४३०३	गोरखा	गोरखा	नरेश्वर	३	६	३९०	०	१००	०
४३०४	गोरखा	गोरखा	नरेश्वर	३	६	३९१	१००	०	०
४३०५	गोरखा	गोरखा	नरेश्वर	३	६	३९३	०	१००	०
४३०६	गोरखा	गोरखा	नरेश्वर	३	६	३९४	१००	०	०
४३०७	गोरखा	गोरखा	नरेश्वर	३	६	३९६	१००	०	०
४३०८	गोरखा	गोरखा	नरेश्वर	३	६	३९७	१००	०	०
४३०९	गोरखा	गोरखा	नरेश्वर	३	६	३९८	१००	०	०
४३१०	गोरखा	गोरखा	नरेश्वर	३	६	३९९	१००	०	०
४३११	गोरखा	गोरखा	नरेश्वर	३	६	४००	१००	०	०
४३१२	गोरखा	गोरखा	नरेश्वर	३	६	४०१	१००	०	०
४३१३	गोरखा	गोरखा	नरेश्वर	३	६	४०४	०	१००	०
४३१४	गोरखा	गोरखा	नरेश्वर	३	६	४०५	१००	०	०
४३१५	गोरखा	गोरखा	नरेश्वर	३	६	४०६	१००	०	०
४३१६	गोरखा	गोरखा	नरेश्वर	३	६	४०७	१००	०	०
४३१७	गोरखा	गोरखा	नरेश्वर	३	६	४०८	१००	०	०
४३१८	गोरखा	गोरखा	नरेश्वर	३	६	४१०	१००	०	०
४३१९	गोरखा	गोरखा	नरेश्वर	३	६	४११	१००	०	०
४३२०	गोरखा	गोरखा	नरेश्वर	३	६	४१२	१००	०	०



कृष्ण बहादुर राना मगर  
नगर प्रमुख

गोरखा नगरपालिकाको भू-उपयोग क्षेत्र वर्गीकरण सम्बन्धी मापदण्ड तथा विवरणहरू- २०८२

गोरखा नगरपालिकाको साविक नरेश्वर गा.वि.स. हाल वडा नं. ३ को कित्तागत विवरणहरू									
सि नं.	जिल्ला	स्थानीय तह	साविक गा वि स	हालको वार्ड	साविक वार्ड	कित्ता नं.	कृषि क्षेत्र	बसोबास क्षेत्र	व्यवसायिक क्षेत्र
४३२१	गोरखा	गोरखा	नरेश्वर	३	६	४१३	१००	०	०
४३२२	गोरखा	गोरखा	नरेश्वर	३	६	४१५	१००	०	०
४३२३	गोरखा	गोरखा	नरेश्वर	३	६	४१६	१००	०	०
४३२४	गोरखा	गोरखा	नरेश्वर	३	६	४१७	१००	०	०
४३२५	गोरखा	गोरखा	नरेश्वर	३	६	४१८	१००	०	०
४३२६	गोरखा	गोरखा	नरेश्वर	३	६	४१९	१००	०	०
४३२७	गोरखा	गोरखा	नरेश्वर	३	६	४२०	०	१००	०
४३२८	गोरखा	गोरखा	नरेश्वर	३	६	४२१	०	१००	०
४३२९	गोरखा	गोरखा	नरेश्वर	३	६	४२२	०	१००	०
४३३०	गोरखा	गोरखा	नरेश्वर	३	६	४२३	०	१००	०
४३३१	गोरखा	गोरखा	नरेश्वर	३	६	४२७	०	१००	०
४३३२	गोरखा	गोरखा	नरेश्वर	३	६	४२९	०	१००	०
४३३३	गोरखा	गोरखा	नरेश्वर	३	६	४३०	०	१००	०
४३३४	गोरखा	गोरखा	नरेश्वर	३	६	४३१	०	१००	०
४३३५	गोरखा	गोरखा	नरेश्वर	३	६	४३२	०	१००	०
४३३६	गोरखा	गोरखा	नरेश्वर	३	६	४३३	०	१००	०
४३३७	गोरखा	गोरखा	नरेश्वर	३	६	४३४	०	१००	०
४३३८	गोरखा	गोरखा	नरेश्वर	३	६	४३५	०	१००	०
४३३९	गोरखा	गोरखा	नरेश्वर	३	६	४३७	०	१००	०
४३४०	गोरखा	गोरखा	नरेश्वर	३	६	४३८	०	१००	०
४३४१	गोरखा	गोरखा	नरेश्वर	३	६	४३९	०	१००	०
४३४२	गोरखा	गोरखा	नरेश्वर	३	६	४४२	१००	०	०
४३४३	गोरखा	गोरखा	नरेश्वर	३	६	४४४	०	१००	०
४३४४	गोरखा	गोरखा	नरेश्वर	३	६	४४५	१००	०	०
४३४५	गोरखा	गोरखा	नरेश्वर	३	६	४४६	०	१००	०
४३४६	गोरखा	गोरखा	नरेश्वर	३	६	४४९	१००	०	०
४३४७	गोरखा	गोरखा	नरेश्वर	३	६	४५०	१००	०	०
४३४८	गोरखा	गोरखा	नरेश्वर	३	६	४५३	१००	०	०
४३४९	गोरखा	गोरखा	नरेश्वर	३	६	४५५	०	१००	०
४३५०	गोरखा	गोरखा	नरेश्वर	३	६	४५६	०	१००	०
४३५१	गोरखा	गोरखा	नरेश्वर	३	६	४५७	०	१००	०
४३५२	गोरखा	गोरखा	नरेश्वर	३	६	४५८	०	१००	०
४३५३	गोरखा	गोरखा	नरेश्वर	३	६	४५९	०	१००	०
४३५४	गोरखा	गोरखा	नरेश्वर	३	६	४६१	०	१००	०
४३५५	गोरखा	गोरखा	नरेश्वर	३	६	४६२	०	१००	०
४३५६	गोरखा	गोरखा	नरेश्वर	३	६	४६४	१००	०	०



कृष्ण बहादुर राना मगर  
नगर प्रमुख

गोरखा नगरपालिकाको भू-उपयोग क्षेत्र वर्गीकरण सम्बन्धी मापदण्ड तथा विवरणहरू- २०८२

गोरखा नगरपालिकाको साविक नरेश्वर गा.वि.स. हाल वडा नं. ३ को कित्तागत विवरणहरू									
सि नं.	जिल्ला	स्थानीय तह	साविक गा वि स	हालको वार्ड	साविक वार्ड	कित्ता नं.	कृषि क्षेत्र	बसोबास क्षेत्र	व्यवसायिक क्षेत्र
४३५७	गोरखा	गोरखा	नरेश्वर	३	६	४६५	१००	०	०
४३५८	गोरखा	गोरखा	नरेश्वर	३	६	४६६	१००	०	०
४३५९	गोरखा	गोरखा	नरेश्वर	३	६	४६९	०	१००	०
४३६०	गोरखा	गोरखा	नरेश्वर	३	६	४७०	१००	०	०
४३६१	गोरखा	गोरखा	नरेश्वर	३	६	४७१	०	१००	०
४३६२	गोरखा	गोरखा	नरेश्वर	३	६	४७३	१००	०	०
४३६३	गोरखा	गोरखा	नरेश्वर	३	६	४७४	०	१००	०
४३६४	गोरखा	गोरखा	नरेश्वर	३	६	४७६	०	१००	०
४३६५	गोरखा	गोरखा	नरेश्वर	३	६	४८०	१००	०	०
४३६६	गोरखा	गोरखा	नरेश्वर	३	६	४८१	१००	०	०
४३६७	गोरखा	गोरखा	नरेश्वर	३	६	४८२	१००	०	०
४३६८	गोरखा	गोरखा	नरेश्वर	३	६	४८३	१००	०	०
४३६९	गोरखा	गोरखा	नरेश्वर	३	६	४८४	१००	०	०
४३७०	गोरखा	गोरखा	नरेश्वर	३	६	४८५	१००	०	०
४३७१	गोरखा	गोरखा	नरेश्वर	३	६	४८६	१००	०	०
४३७२	गोरखा	गोरखा	नरेश्वर	३	६	४८७	१००	०	०
४३७३	गोरखा	गोरखा	नरेश्वर	३	६	४८८	१००	०	०
४३७४	गोरखा	गोरखा	नरेश्वर	३	६	४८९	१००	०	०
४३७५	गोरखा	गोरखा	नरेश्वर	३	६	४९०	१००	०	०
४३७६	गोरखा	गोरखा	नरेश्वर	३	६	४९१	१००	०	०
४३७७	गोरखा	गोरखा	नरेश्वर	३	६	४९२	१००	०	०
४३७८	गोरखा	गोरखा	नरेश्वर	३	६	४९३	१००	०	०
४३७९	गोरखा	गोरखा	नरेश्वर	३	६	४९४	०	१००	०
४३८०	गोरखा	गोरखा	नरेश्वर	३	६	४९५	०	१००	०
४३८१	गोरखा	गोरखा	नरेश्वर	३	६	४९६	१००	०	०
४३८२	गोरखा	गोरखा	नरेश्वर	३	६	४९७	०	१००	०
४३८३	गोरखा	गोरखा	नरेश्वर	३	६	४९८	०	१००	०
४३८४	गोरखा	गोरखा	नरेश्वर	३	६	४९९	०	१००	०
४३८५	गोरखा	गोरखा	नरेश्वर	३	६	५००	०	१००	०
४३८६	गोरखा	गोरखा	नरेश्वर	३	६	५०१	१००	०	०
४३८७	गोरखा	गोरखा	नरेश्वर	३	६	५०२	१००	०	०
४३८८	गोरखा	गोरखा	नरेश्वर	३	६	५०३	०	१००	०
४३८९	गोरखा	गोरखा	नरेश्वर	३	६	५०४	०	१००	०
४३९०	गोरखा	गोरखा	नरेश्वर	३	६	५०५	०	१००	०
४३९१	गोरखा	गोरखा	नरेश्वर	३	६	५०६	०	१००	०
४३९२	गोरखा	गोरखा	नरेश्वर	३	६	५०७	०	१००	०



कृष्ण बहादुर राना मगर  
नगर प्रमुख

गोरखा नगरपालिकाको भू-उपयोग क्षेत्र वर्गीकरण सम्बन्धी मापदण्ड तथा विवरणहरू- २०८२

गोरखा नगरपालिकाको साविक नरेश्वर गा.वि.स. हाल वडा नं. ३ को कित्तागत विवरणहरू									
सि नं.	जिल्ला	स्थानीय तह	साविक गा वि स	हालको वार्ड	साविक वार्ड	कित्ता नं.	कृषि क्षेत्र	बसोबास क्षेत्र	व्यवसायिक क्षेत्र
४३९३	गोरखा	गोरखा	नरेश्वर	३	६	५०८	८६	१४	०
४३९४	गोरखा	गोरखा	नरेश्वर	३	६	५०९	१००	०	०
४३९५	गोरखा	गोरखा	नरेश्वर	३	६	५१०	१००	०	०
४३९६	गोरखा	गोरखा	नरेश्वर	३	६	५११	१००	०	०
४३९७	गोरखा	गोरखा	नरेश्वर	३	६	५१३	१००	०	०
४३९८	गोरखा	गोरखा	नरेश्वर	३	६	५१४	१००	०	०
४३९९	गोरखा	गोरखा	नरेश्वर	३	६	५१५	१००	०	०
४४००	गोरखा	गोरखा	नरेश्वर	३	६	५१६	१००	०	०
४४०१	गोरखा	गोरखा	नरेश्वर	३	६	५१७	१००	०	०
४४०२	गोरखा	गोरखा	नरेश्वर	३	६	५१८	१००	०	०
४४०३	गोरखा	गोरखा	नरेश्वर	३	६	५१९	१००	०	०
४४०४	गोरखा	गोरखा	नरेश्वर	३	६	५२०	०	१००	०
४४०५	गोरखा	गोरखा	नरेश्वर	३	६	५२१	०	१००	०
४४०६	गोरखा	गोरखा	नरेश्वर	३	६	५२२	१००	०	०
४४०७	गोरखा	गोरखा	नरेश्वर	३	६	५२३	०	१००	०
४४०८	गोरखा	गोरखा	नरेश्वर	३	६	५२४	०	१००	०
४४०९	गोरखा	गोरखा	नरेश्वर	३	६	५२५	०	१००	०
४४१०	गोरखा	गोरखा	नरेश्वर	३	६	५२६	०	१००	०
४४११	गोरखा	गोरखा	नरेश्वर	३	६	५२७	०	१००	०
४४१२	गोरखा	गोरखा	नरेश्वर	३	६	५२८	०	१००	०
४४१३	गोरखा	गोरखा	नरेश्वर	३	६	५२९	१००	०	०
४४१४	गोरखा	गोरखा	नरेश्वर	३	६	५३०	१००	०	०
४४१५	गोरखा	गोरखा	नरेश्वर	३	६	५३२	१००	०	०
४४१६	गोरखा	गोरखा	नरेश्वर	३	६	५३३	१००	०	०
४४१७	गोरखा	गोरखा	नरेश्वर	३	६	५३४	१००	०	०
४४१८	गोरखा	गोरखा	नरेश्वर	३	६	५३५	१००	०	०
४४१९	गोरखा	गोरखा	नरेश्वर	३	६	५३६	१००	०	०
४४२०	गोरखा	गोरखा	नरेश्वर	३	६	५३७	१००	०	०
४४२१	गोरखा	गोरखा	नरेश्वर	३	६	५३८	१००	०	०
४४२२	गोरखा	गोरखा	नरेश्वर	३	६	५३९	१००	०	०
४४२३	गोरखा	गोरखा	नरेश्वर	३	६	५४१	०	१००	०
४४२४	गोरखा	गोरखा	नरेश्वर	३	६	५४२	०	१००	०
४४२५	गोरखा	गोरखा	नरेश्वर	३	६	५४३	०	१००	०
४४२६	गोरखा	गोरखा	नरेश्वर	३	६	५४५	१००	०	०
४४२७	गोरखा	गोरखा	नरेश्वर	३	६	५४६	०	१००	०
४४२८	गोरखा	गोरखा	नरेश्वर	३	६	५४८	१००	०	०



कृष्ण बहादुर राना मगर  
नगर प्रमुख

गोरखा नगरपालिकाको भू-उपयोग क्षेत्र वर्गीकरण सम्बन्धी मापदण्ड तथा विवरणहरू- २०८२

गोरखा नगरपालिकाको साविक नरेश्वर गा.वि.स. हाल वडा नं. ३ को कित्तागत विवरणहरू									
सि नं.	जिल्ला	स्थानीय तह	साविक गा वि स	हालको वार्ड	साविक वार्ड	कित्ता नं.	कृषि क्षेत्र	बसोबास क्षेत्र	व्यवसायिक क्षेत्र
४४२९	गोरखा	गोरखा	नरेश्वर	३	६	५४९	१००	०	०
४४३०	गोरखा	गोरखा	नरेश्वर	३	६	५५०	१००	०	०
४४३१	गोरखा	गोरखा	नरेश्वर	३	६	५५२	१००	०	०
४४३२	गोरखा	गोरखा	नरेश्वर	३	६	५५३	१००	०	०
४४३३	गोरखा	गोरखा	नरेश्वर	३	६	५५४	१००	०	०
४४३४	गोरखा	गोरखा	नरेश्वर	३	६	५५५	१००	०	०
४४३५	गोरखा	गोरखा	नरेश्वर	३	६	५५६	१००	०	०
४४३६	गोरखा	गोरखा	नरेश्वर	३	६	५६०	०	१००	०
४४३७	गोरखा	गोरखा	नरेश्वर	३	६	५६१	०	१००	०
४४३८	गोरखा	गोरखा	नरेश्वर	३	६	५६२	०	१००	०
४४३९	गोरखा	गोरखा	नरेश्वर	३	६	५६३	१००	०	०
४४४०	गोरखा	गोरखा	नरेश्वर	३	६	५६५	१००	०	०
४४४१	गोरखा	गोरखा	नरेश्वर	३	६	५६६	१००	०	०
४४४२	गोरखा	गोरखा	नरेश्वर	३	६	५६७	१००	०	०
४४४३	गोरखा	गोरखा	नरेश्वर	३	६	५६९	१००	०	०
४४४४	गोरखा	गोरखा	नरेश्वर	३	६	५७०	१००	०	०
४४४५	गोरखा	गोरखा	नरेश्वर	३	६	५७१	१००	०	०
४४४६	गोरखा	गोरखा	नरेश्वर	३	६	५७२	१००	०	०
४४४७	गोरखा	गोरखा	नरेश्वर	३	६	५७३	१००	०	०
४४४८	गोरखा	गोरखा	नरेश्वर	३	६	५८०	०	१००	०
४४४९	गोरखा	गोरखा	नरेश्वर	३	६	५८१	०	१००	०
४४५०	गोरखा	गोरखा	नरेश्वर	३	६	५८४	१००	०	०
४४५१	गोरखा	गोरखा	नरेश्वर	३	६	५८५	१००	०	०
४४५२	गोरखा	गोरखा	नरेश्वर	३	६	५८६	१००	०	०
४४५३	गोरखा	गोरखा	नरेश्वर	३	६	५८७	१००	०	०
४४५४	गोरखा	गोरखा	नरेश्वर	३	६	५८८	०	१००	०
४४५५	गोरखा	गोरखा	नरेश्वर	३	६	५८९	१००	०	०
४४५६	गोरखा	गोरखा	नरेश्वर	३	६	५९०	१००	०	०
४४५७	गोरखा	गोरखा	नरेश्वर	३	६	५९१	१००	०	०
४४५८	गोरखा	गोरखा	नरेश्वर	३	६	५९२	१००	०	०
४४५९	गोरखा	गोरखा	नरेश्वर	३	६	५९३	१००	०	०
४४६०	गोरखा	गोरखा	नरेश्वर	३	६	५९४	१००	०	०
४४६१	गोरखा	गोरखा	नरेश्वर	३	६	५९५	०	१००	०
४४६२	गोरखा	गोरखा	नरेश्वर	३	६	५९६	०	१००	०
४४६३	गोरखा	गोरखा	नरेश्वर	३	६	५९७	१००	०	०
४४६४	गोरखा	गोरखा	नरेश्वर	३	६	५९८	१००	०	०



कृष्ण बहादुर राना मगर  
नगर प्रमुख

गोरखा नगरपालिकाको भू-उपयोग क्षेत्र वर्गीकरण सम्बन्धी मापदण्ड तथा विवरणहरू- २०८२

गोरखा नगरपालिकाको साविक नरेश्वर गा.वि.स. हाल वडा नं. ३ को कित्तागत विवरणहरू									
सि नं.	जिल्ला	स्थानीय तह	साविक गा वि स	हालको वार्ड	साविक वार्ड	कित्ता नं.	कृषि क्षेत्र	बसोबास क्षेत्र	व्यवसायिक क्षेत्र
४४६५	गोरखा	गोरखा	नरेश्वर	३	६	५९९	१००	०	०
४४६६	गोरखा	गोरखा	नरेश्वर	३	६	६००	१००	०	०
४४६७	गोरखा	गोरखा	नरेश्वर	३	६	६०१	९३	७	०
४४६८	गोरखा	गोरखा	नरेश्वर	३	६	६०२	९३	७	०
४४६९	गोरखा	गोरखा	नरेश्वर	३	६	६०३	१००	०	०
४४७०	गोरखा	गोरखा	नरेश्वर	३	६	६०४	१००	०	०
४४७१	गोरखा	गोरखा	नरेश्वर	३	६	६०५	०	१००	०
४४७२	गोरखा	गोरखा	नरेश्वर	३	६	६०६	०	१००	०
४४७३	गोरखा	गोरखा	नरेश्वर	३	६	६०८	१००	०	०
४४७४	गोरखा	गोरखा	नरेश्वर	३	६	६०९	१००	०	०
४४७५	गोरखा	गोरखा	नरेश्वर	३	६	६१२	१००	०	०
४४७६	गोरखा	गोरखा	नरेश्वर	३	६	६१४	१००	०	०
४४७७	गोरखा	गोरखा	नरेश्वर	३	६	६१५	१००	०	०
४४७८	गोरखा	गोरखा	नरेश्वर	३	६	६१८	०	१००	०
४४७९	गोरखा	गोरखा	नरेश्वर	३	६	६१९	१००	०	०
४४८०	गोरखा	गोरखा	नरेश्वर	३	६	६२०	१००	०	०
४४८१	गोरखा	गोरखा	नरेश्वर	३	६	६२१	१००	०	०
४४८२	गोरखा	गोरखा	नरेश्वर	३	६	६२२	१००	०	०
४४८३	गोरखा	गोरखा	नरेश्वर	३	६	६२३	१००	०	०
४४८४	गोरखा	गोरखा	नरेश्वर	३	६	६२४	१००	०	०
४४८५	गोरखा	गोरखा	नरेश्वर	३	६	६२५	१००	०	०
४४८६	गोरखा	गोरखा	नरेश्वर	३	६	६२६	१००	०	०
४४८७	गोरखा	गोरखा	नरेश्वर	३	६	६२७	१००	०	०
४४८८	गोरखा	गोरखा	नरेश्वर	३	६	६२८	१००	०	०
४४८९	गोरखा	गोरखा	नरेश्वर	३	६	६२९	१००	०	०
४४९०	गोरखा	गोरखा	नरेश्वर	३	६	६३०	१००	०	०
४४९१	गोरखा	गोरखा	नरेश्वर	३	६	६३१	०	१००	०
४४९२	गोरखा	गोरखा	नरेश्वर	३	६	६३२	०	१००	०
४४९३	गोरखा	गोरखा	नरेश्वर	३	६	६३३	०	१००	०
४४९४	गोरखा	गोरखा	नरेश्वर	३	६	६३४	१००	०	०
४४९५	गोरखा	गोरखा	नरेश्वर	३	६	६३५	१००	०	०
४४९६	गोरखा	गोरखा	नरेश्वर	३	६	६४०	०	१००	०
४४९७	गोरखा	गोरखा	नरेश्वर	३	६	६४२	०	१००	०
४४९८	गोरखा	गोरखा	नरेश्वर	३	६	६४३	१००	०	०
४४९९	गोरखा	गोरखा	नरेश्वर	३	६	६४४	१००	०	०
४५००	गोरखा	गोरखा	नरेश्वर	३	६	६४५	१००	०	०



कृष्ण बहादुर राना मगर  
नगर प्रमुख

गोरखा नगरपालिकाको भू-उपयोग क्षेत्र वर्गीकरण सम्बन्धी मापदण्ड तथा विवरणहरू- २०८२

गोरखा नगरपालिकाको साविक नरेश्वर गा.वि.स. हाल वडा नं. ३ को कित्तागत विवरणहरू									
सि नं.	जिल्ला	स्थानीय तह	साविक गा वि स	हालको वार्ड	साविक वार्ड	कित्ता नं.	कृषि क्षेत्र	बसोबास क्षेत्र	व्यवसायिक क्षेत्र
४५०१	गोरखा	गोरखा	नरेश्वर	३	६	६४६	१००	०	०
४५०२	गोरखा	गोरखा	नरेश्वर	३	६	६४७	१००	०	०
४५०३	गोरखा	गोरखा	नरेश्वर	३	६	६४८	१००	०	०
४५०४	गोरखा	गोरखा	नरेश्वर	३	६	६४९	१००	०	०
४५०५	गोरखा	गोरखा	नरेश्वर	३	६	६५२	०	१००	०
४५०६	गोरखा	गोरखा	नरेश्वर	३	६	६५३	०	१००	०
४५०७	गोरखा	गोरखा	नरेश्वर	३	६	६५४	१००	०	०
४५०८	गोरखा	गोरखा	नरेश्वर	३	६	६५५	०	१००	०
४५०९	गोरखा	गोरखा	नरेश्वर	३	६	६५६	१००	०	०
४५१०	गोरखा	गोरखा	नरेश्वर	३	६	६५७	८७	१३	०
४५११	गोरखा	गोरखा	नरेश्वर	३	६	६६०	१००	०	०
४५१२	गोरखा	गोरखा	नरेश्वर	३	६	६६१	१००	०	०
४५१३	गोरखा	गोरखा	नरेश्वर	३	६	६६२	१००	०	०
४५१४	गोरखा	गोरखा	नरेश्वर	३	६	६६३	१००	०	०
४५१५	गोरखा	गोरखा	नरेश्वर	३	६	६६४	१००	०	०
४५१६	गोरखा	गोरखा	नरेश्वर	३	६	६६५	१००	०	०
४५१७	गोरखा	गोरखा	नरेश्वर	३	६	६६६	१००	०	०
४५१८	गोरखा	गोरखा	नरेश्वर	३	६	६६७	१००	०	०
४५१९	गोरखा	गोरखा	नरेश्वर	३	६	६६८	१००	०	०
४५२०	गोरखा	गोरखा	नरेश्वर	३	६	६६९	१००	०	०
४५२१	गोरखा	गोरखा	नरेश्वर	३	६	६७०	१००	०	०
४५२२	गोरखा	गोरखा	नरेश्वर	३	६	६७१	१००	०	०
४५२३	गोरखा	गोरखा	नरेश्वर	३	६	६७२	१००	०	०
४५२४	गोरखा	गोरखा	नरेश्वर	३	६	६७३	१००	०	०
४५२५	गोरखा	गोरखा	नरेश्वर	३	६	६७४	०	१००	०
४५२६	गोरखा	गोरखा	नरेश्वर	३	६	६७५	१००	०	०
४५२७	गोरखा	गोरखा	नरेश्वर	३	६	६७६	१००	०	०
४५२८	गोरखा	गोरखा	नरेश्वर	३	६	६७७	१००	०	०
४५२९	गोरखा	गोरखा	नरेश्वर	३	६	६७८	१००	०	०
४५३०	गोरखा	गोरखा	नरेश्वर	३	६	६७९	१००	०	०
४५३१	गोरखा	गोरखा	नरेश्वर	३	६	६८०	१००	०	०
४५३२	गोरखा	गोरखा	नरेश्वर	३	६	६८१	१००	०	०
४५३३	गोरखा	गोरखा	नरेश्वर	३	६	६८२	१००	०	०
४५३४	गोरखा	गोरखा	नरेश्वर	३	६	६८३	०	१००	०
४५३५	गोरखा	गोरखा	नरेश्वर	३	६	६८४	८६	१४	०
४५३६	गोरखा	गोरखा	नरेश्वर	३	६	६८५	०	१००	०



कृष्ण बहादुर राना मगर  
नगर प्रमुख

गोरखा नगरपालिकाको भू-उपयोग क्षेत्र वर्गीकरण सम्बन्धी मापदण्ड तथा विवरणहरू- २०८२

गोरखा नगरपालिकाको साविक नरेश्वर गा.वि.स. हाल वडा नं. ३ को कित्तागत विवरणहरू									
सि नं.	जिल्ला	स्थानीय तह	साविक गा वि स	हालको वार्ड	साविक वार्ड	कित्ता नं.	कृषि क्षेत्र	बसोबास क्षेत्र	व्यवसायिक क्षेत्र
४५३७	गोरखा	गोरखा	नरेश्वर	३	६	६८६	१००	०	०
४५३८	गोरखा	गोरखा	नरेश्वर	३	६	६८७	१००	०	०
४५३९	गोरखा	गोरखा	नरेश्वर	३	६	६८९	०	१००	०
४५४०	गोरखा	गोरखा	नरेश्वर	३	६	६९०	०	१००	०
४५४१	गोरखा	गोरखा	नरेश्वर	३	६	६९१	०	१००	०
४५४२	गोरखा	गोरखा	नरेश्वर	३	६	६९२	१००	०	०
४५४३	गोरखा	गोरखा	नरेश्वर	३	६	६९३	१००	०	०
४५४४	गोरखा	गोरखा	नरेश्वर	३	६	६९४	१००	०	०
४५४५	गोरखा	गोरखा	नरेश्वर	३	६	६९५	१००	०	०
४५४६	गोरखा	गोरखा	नरेश्वर	३	६	६९६	०	१००	०
४५४७	गोरखा	गोरखा	नरेश्वर	३	६	६९७	१००	०	०
४५४८	गोरखा	गोरखा	नरेश्वर	३	६	६९८	०	१००	०
४५४९	गोरखा	गोरखा	नरेश्वर	३	६	६९९	०	१००	०
४५५०	गोरखा	गोरखा	नरेश्वर	३	६	७००	१००	०	०
४५५१	गोरखा	गोरखा	नरेश्वर	३	६	७०१	१००	०	०
४५५२	गोरखा	गोरखा	नरेश्वर	३	६	७०२	१००	०	०
४५५३	गोरखा	गोरखा	नरेश्वर	३	६	७०३	०	१००	०
४५५४	गोरखा	गोरखा	नरेश्वर	३	६	७०४	१००	०	०
४५५५	गोरखा	गोरखा	नरेश्वर	३	६	७०५	१००	०	०
४५५६	गोरखा	गोरखा	नरेश्वर	३	६	७०६	१००	०	०
४५५७	गोरखा	गोरखा	नरेश्वर	३	६	७०७	१००	०	०
४५५८	गोरखा	गोरखा	नरेश्वर	३	६	७०८	१००	०	०
४५५९	गोरखा	गोरखा	नरेश्वर	३	६	७०९	१००	०	०
४५६०	गोरखा	गोरखा	नरेश्वर	३	६	७१०	१००	०	०
४५६१	गोरखा	गोरखा	नरेश्वर	३	६	७११	१००	०	०
४५६२	गोरखा	गोरखा	नरेश्वर	३	६	७१२	१००	०	०
४५६३	गोरखा	गोरखा	नरेश्वर	३	६	७१३	१००	०	०
४५६४	गोरखा	गोरखा	नरेश्वर	३	६	७१४	१००	०	०
४५६५	गोरखा	गोरखा	नरेश्वर	३	६	७१५	१००	०	०
४५६६	गोरखा	गोरखा	नरेश्वर	३	६	७१६	१००	०	०
४५६७	गोरखा	गोरखा	नरेश्वर	३	६	७१७	१००	०	०
४५६८	गोरखा	गोरखा	नरेश्वर	३	६	७१८	०	१००	०
४५६९	गोरखा	गोरखा	नरेश्वर	३	६	७२०	१००	०	०
४५७०	गोरखा	गोरखा	नरेश्वर	३	६	७२१	१००	०	०
४५७१	गोरखा	गोरखा	नरेश्वर	३	६	७२२	१००	०	०
४५७२	गोरखा	गोरखा	नरेश्वर	३	६	७२३	१००	०	०



कृष्ण बहादुर राना मगर  
नगर प्रमुख

गोरखा नगरपालिकाको भू-उपयोग क्षेत्र वर्गीकरण सम्बन्धी मापदण्ड तथा विवरणहरू- २०८२

गोरखा नगरपालिकाको साविक नरेश्वर गा.वि.स. हाल वडा नं. ३ को कित्तागत विवरणहरू									
सि नं.	जिल्ला	स्थानीय तह	साविक गा वि स	हालको वार्ड	साविक वार्ड	कित्ता नं.	कृषि क्षेत्र	बसोबास क्षेत्र	व्यवसायिक क्षेत्र
४५७३	गोरखा	गोरखा	नरेश्वर	३	६	७२४	१००	०	०
४५७४	गोरखा	गोरखा	नरेश्वर	३	६	७२५	१००	०	०
४५७५	गोरखा	गोरखा	नरेश्वर	३	६	७२६	०	१००	०
४५७६	गोरखा	गोरखा	नरेश्वर	३	६	७२८	१००	०	०
४५७७	गोरखा	गोरखा	नरेश्वर	३	६	७२९	०	१००	०
४५७८	गोरखा	गोरखा	नरेश्वर	३	६	७३१	१००	०	०
४५७९	गोरखा	गोरखा	नरेश्वर	३	६	७३२	१००	०	०
४५८०	गोरखा	गोरखा	नरेश्वर	३	६	७३३	१००	०	०
४५८१	गोरखा	गोरखा	नरेश्वर	३	६	७३४	१००	०	०
४५८२	गोरखा	गोरखा	नरेश्वर	३	६	७३५	१००	०	०
४५८३	गोरखा	गोरखा	नरेश्वर	३	६	७३६	१००	०	०
४५८४	गोरखा	गोरखा	नरेश्वर	३	६	७३८	१००	०	०
४५८५	गोरखा	गोरखा	नरेश्वर	३	६	७३९	१००	०	०
४५८६	गोरखा	गोरखा	नरेश्वर	३	६	७४०	१००	०	०
४५८७	गोरखा	गोरखा	नरेश्वर	३	६	७४४	१००	०	०
४५८८	गोरखा	गोरखा	नरेश्वर	३	६	७४५	१००	०	०
४५८९	गोरखा	गोरखा	नरेश्वर	३	६	७४६	०	१००	०
४५९०	गोरखा	गोरखा	नरेश्वर	३	६	७४७	०	१००	०
४५९१	गोरखा	गोरखा	नरेश्वर	३	६	७४८	०	१००	०
४५९२	गोरखा	गोरखा	नरेश्वर	३	६	७४९	१००	०	०
४५९३	गोरखा	गोरखा	नरेश्वर	३	६	७५०	१००	०	०
४५९४	गोरखा	गोरखा	नरेश्वर	३	६	७५१	१००	०	०
४५९५	गोरखा	गोरखा	नरेश्वर	३	६	७५२	१००	०	०
४५९६	गोरखा	गोरखा	नरेश्वर	३	६	७५३	१००	०	०
४५९७	गोरखा	गोरखा	नरेश्वर	३	६	७५४	१००	०	०
४५९८	गोरखा	गोरखा	नरेश्वर	३	६	७५५	०	१००	०
४५९९	गोरखा	गोरखा	नरेश्वर	३	६	७५६	१००	०	०
४६००	गोरखा	गोरखा	नरेश्वर	३	६	७५७	१००	०	०
४६०१	गोरखा	गोरखा	नरेश्वर	३	६	७५८	१००	०	०
४६०२	गोरखा	गोरखा	नरेश्वर	३	६	७५९	१००	०	०
४६०३	गोरखा	गोरखा	नरेश्वर	३	६	७६०	१००	०	०
४६०४	गोरखा	गोरखा	नरेश्वर	३	६	७६१	१००	०	०
४६०५	गोरखा	गोरखा	नरेश्वर	३	६	७६३	१००	०	०
४६०६	गोरखा	गोरखा	नरेश्वर	३	६	७६५	१००	०	०
४६०७	गोरखा	गोरखा	नरेश्वर	३	६	७६६	१००	०	०
४६०८	गोरखा	गोरखा	नरेश्वर	३	६	७६७	१००	०	०



कृष्ण बहादुर राना मगर  
नगर प्रमुख

गोरखा नगरपालिकाको भू-उपयोग क्षेत्र वर्गीकरण सम्बन्धी मापदण्ड तथा विवरणहरू- २०८२

गोरखा नगरपालिकाको साविक नरेश्वर गा.वि.स. हाल वडा नं. ३ को कित्तागत विवरणहरू									
सि नं.	जिल्ला	स्थानीय तह	साविक गा वि स	हालको वार्ड	साविक वार्ड	कित्ता नं.	कृषि क्षेत्र	बसोबास क्षेत्र	व्यवसायिक क्षेत्र
४६०९	गोरखा	गोरखा	नरेश्वर	३	६	७६८	१००	०	०
४६१०	गोरखा	गोरखा	नरेश्वर	३	६	७६९	१००	०	०
४६११	गोरखा	गोरखा	नरेश्वर	३	६	७७०	१००	०	०
४६१२	गोरखा	गोरखा	नरेश्वर	३	६	७७१	१००	०	०
४६१३	गोरखा	गोरखा	नरेश्वर	३	६	७७२	१००	०	०
४६१४	गोरखा	गोरखा	नरेश्वर	३	६	७७३	१००	०	०
४६१५	गोरखा	गोरखा	नरेश्वर	३	६	७७४	१००	०	०
४६१६	गोरखा	गोरखा	नरेश्वर	३	६	७७५	८३	१७	०
४६१७	गोरखा	गोरखा	नरेश्वर	३	६	७७६	९१	९	०
४६१८	गोरखा	गोरखा	नरेश्वर	३	६	७७८	०	१००	०
४६१९	गोरखा	गोरखा	नरेश्वर	३	६	७७९	०	१००	०
४६२०	गोरखा	गोरखा	नरेश्वर	३	६	७८०	१००	०	०
४६२१	गोरखा	गोरखा	नरेश्वर	३	६	७८२	१००	०	०
४६२२	गोरखा	गोरखा	नरेश्वर	३	६	७८३	१००	०	०
४६२३	गोरखा	गोरखा	नरेश्वर	३	६	७८४	१००	०	०
४६२४	गोरखा	गोरखा	नरेश्वर	३	६	७८५	१००	०	०
४६२५	गोरखा	गोरखा	नरेश्वर	३	६	७८६	१००	०	०
४६२६	गोरखा	गोरखा	नरेश्वर	३	६	७८९	१००	०	०
४६२७	गोरखा	गोरखा	नरेश्वर	३	६	७९०	१००	०	०
४६२८	गोरखा	गोरखा	नरेश्वर	३	६	७९१	१००	०	०
४६२९	गोरखा	गोरखा	नरेश्वर	३	६	७९२	०	१००	०
४६३०	गोरखा	गोरखा	नरेश्वर	३	६	७९३	०	१००	०
४६३१	गोरखा	गोरखा	नरेश्वर	३	६	७९४	१००	०	०
४६३२	गोरखा	गोरखा	नरेश्वर	३	६	७९५	०	१००	०
४६३३	गोरखा	गोरखा	नरेश्वर	३	६	७९६	१००	०	०
४६३४	गोरखा	गोरखा	नरेश्वर	३	६	७९७	१००	०	०
४६३५	गोरखा	गोरखा	नरेश्वर	३	६	७९९	१००	०	०
४६३६	गोरखा	गोरखा	नरेश्वर	३	६	८००	०	१००	०
४६३७	गोरखा	गोरखा	नरेश्वर	३	६	८०१	०	१००	०
४६३८	गोरखा	गोरखा	नरेश्वर	३	६	८०२	०	१००	०
४६३९	गोरखा	गोरखा	नरेश्वर	३	६	८०३	०	१००	०
४६४०	गोरखा	गोरखा	नरेश्वर	३	६	८०४	१००	०	०
४६४१	गोरखा	गोरखा	नरेश्वर	३	६	८०५	१००	०	०
४६४२	गोरखा	गोरखा	नरेश्वर	३	६	८०८	१००	०	०
४६४३	गोरखा	गोरखा	नरेश्वर	३	६	८०९	१००	०	०
४६४४	गोरखा	गोरखा	नरेश्वर	३	६	८१०	१००	०	०



कृष्ण बहादुर राना मगर  
नगर प्रमुख

गोरखा नगरपालिकाको भू-उपयोग क्षेत्र वर्गीकरण सम्बन्धी मापदण्ड तथा विवरणहरू- २०८२

गोरखा नगरपालिकाको साविक नरेश्वर गा.वि.स. हाल वडा नं. ३ को कित्तागत विवरणहरू									
सि नं.	जिल्ला	स्थानीय तह	साविक गा वि स	हालको वार्ड	साविक वार्ड	कित्ता नं.	कृषि क्षेत्र	बसोबास क्षेत्र	व्यवसायिक क्षेत्र
४६४५	गोरखा	गोरखा	नरेश्वर	३	६	८११	१००	०	०
४६४६	गोरखा	गोरखा	नरेश्वर	३	६	८१२	१००	०	०
४६४७	गोरखा	गोरखा	नरेश्वर	३	६	८१३	१००	०	०
४६४८	गोरखा	गोरखा	नरेश्वर	३	६	८१४	१००	०	०
४६४९	गोरखा	गोरखा	नरेश्वर	३	६	८१५	१००	०	०
४६५०	गोरखा	गोरखा	नरेश्वर	३	६	८१६	१००	०	०
४६५१	गोरखा	गोरखा	नरेश्वर	३	६	८१७	१००	०	०
४६५२	गोरखा	गोरखा	नरेश्वर	३	६	८१८	१००	०	०
४६५३	गोरखा	गोरखा	नरेश्वर	३	६	८१९	१००	०	०
४६५४	गोरखा	गोरखा	नरेश्वर	३	६	८२०	१००	०	०
४६५५	गोरखा	गोरखा	नरेश्वर	३	६	८२१	१००	०	०
४६५६	गोरखा	गोरखा	नरेश्वर	३	६	८२२	१००	०	०
४६५७	गोरखा	गोरखा	नरेश्वर	३	६	८२३	१००	०	०
४६५८	गोरखा	गोरखा	नरेश्वर	३	६	८२५	१००	०	०
४६५९	गोरखा	गोरखा	नरेश्वर	३	६	८२६	०	१००	०
४६६०	गोरखा	गोरखा	नरेश्वर	३	६	८२८	१००	०	०
४६६१	गोरखा	गोरखा	नरेश्वर	३	६	८२९	१००	०	०
४६६२	गोरखा	गोरखा	नरेश्वर	३	६	८३०	१००	०	०
४६६३	गोरखा	गोरखा	नरेश्वर	३	६	८३१	१००	०	०
४६६४	गोरखा	गोरखा	नरेश्वर	३	६	८३२	१००	०	०
४६६५	गोरखा	गोरखा	नरेश्वर	३	६	८३३	१००	०	०
४६६६	गोरखा	गोरखा	नरेश्वर	३	६	८३४	०	१००	०
४६६७	गोरखा	गोरखा	नरेश्वर	३	६	८३५	०	१००	०
४६६८	गोरखा	गोरखा	नरेश्वर	३	६	८३६	१००	०	०
४६६९	गोरखा	गोरखा	नरेश्वर	३	६	८३७	१००	०	०
४६७०	गोरखा	गोरखा	नरेश्वर	३	६	८३८	१००	०	०
४६७१	गोरखा	गोरखा	नरेश्वर	३	६	८३९	१००	०	०
४६७२	गोरखा	गोरखा	नरेश्वर	३	६	८४०	०	१००	०
४६७३	गोरखा	गोरखा	नरेश्वर	३	६	८४१	०	१००	०
४६७४	गोरखा	गोरखा	नरेश्वर	३	६	८४२	१००	०	०
४६७५	गोरखा	गोरखा	नरेश्वर	३	६	८४३	१००	०	०
४६७६	गोरखा	गोरखा	नरेश्वर	३	६	८४६	०	१००	०
४६७७	गोरखा	गोरखा	नरेश्वर	३	६	८४७	१००	०	०
४६७८	गोरखा	गोरखा	नरेश्वर	३	६	८४८	०	१००	०
४६७९	गोरखा	गोरखा	नरेश्वर	३	६	८४९	१००	०	०
४६८०	गोरखा	गोरखा	नरेश्वर	३	६	८५०	१००	०	०



कृष्ण बहादुर राना मगर  
नगर प्रमुख

गोरखा नगरपालिकाको भू-उपयोग क्षेत्र वर्गीकरण सम्बन्धी मापदण्ड तथा विवरणहरू- २०८२

गोरखा नगरपालिकाको साविक नरेश्वर गा.वि.स. हाल वडा नं. ३ को कित्तागत विवरणहरू									
सि नं.	जिल्ला	स्थानीय तह	साविक गा वि स	हालको वार्ड	साविक वार्ड	कित्ता नं.	कृषि क्षेत्र	बसोबास क्षेत्र	व्यवसायिक क्षेत्र
४६८१	गोरखा	गोरखा	नरेश्वर	३	६	८५१	१००	०	०
४६८२	गोरखा	गोरखा	नरेश्वर	३	६	८५२	१००	०	०
४६८३	गोरखा	गोरखा	नरेश्वर	३	६	८५३	०	१००	०
४६८४	गोरखा	गोरखा	नरेश्वर	३	६	८५४	१००	०	०
४६८५	गोरखा	गोरखा	नरेश्वर	३	६	८५५	१००	०	०
४६८६	गोरखा	गोरखा	नरेश्वर	३	६	८५६	१००	०	०
४६८७	गोरखा	गोरखा	नरेश्वर	३	६	८५८	१००	०	०
४६८८	गोरखा	गोरखा	नरेश्वर	३	६	८५९	१००	०	०
४६८९	गोरखा	गोरखा	नरेश्वर	३	६	८६०	१००	०	०
४६९०	गोरखा	गोरखा	नरेश्वर	३	६	८६१	१००	०	०
४६९१	गोरखा	गोरखा	नरेश्वर	३	६	८६५	१००	०	०
४६९२	गोरखा	गोरखा	नरेश्वर	३	६	८६६	१००	०	०
४६९३	गोरखा	गोरखा	नरेश्वर	३	६	८६८	०	१००	०
४६९४	गोरखा	गोरखा	नरेश्वर	३	६	८६९	१००	०	०
४६९५	गोरखा	गोरखा	नरेश्वर	३	६	८७१	०	१००	०
४६९६	गोरखा	गोरखा	नरेश्वर	३	६	८७२	१००	०	०
४६९७	गोरखा	गोरखा	नरेश्वर	३	६	८७६	१००	०	०
४६९८	गोरखा	गोरखा	नरेश्वर	३	६	८७८	०	१००	०
४६९९	गोरखा	गोरखा	नरेश्वर	३	६	८८०	१००	०	०
४७००	गोरखा	गोरखा	नरेश्वर	३	६	८८१	१००	०	०
४७०१	गोरखा	गोरखा	नरेश्वर	३	६	८८३	०	१००	०
४७०२	गोरखा	गोरखा	नरेश्वर	३	६	८८५	१००	०	०
४७०३	गोरखा	गोरखा	नरेश्वर	३	६	८८७	०	१००	०
४७०४	गोरखा	गोरखा	नरेश्वर	३	६	८८८	१००	०	०
४७०५	गोरखा	गोरखा	नरेश्वर	३	६	८८९	०	१००	०
४७०६	गोरखा	गोरखा	नरेश्वर	३	६	८९१	०	१००	०
४७०७	गोरखा	गोरखा	नरेश्वर	३	६	८९३	१००	०	०
४७०८	गोरखा	गोरखा	नरेश्वर	३	६	८९४	१००	०	०
४७०९	गोरखा	गोरखा	नरेश्वर	३	६	८९६	०	१००	०
४७१०	गोरखा	गोरखा	नरेश्वर	३	६	८९८	०	१००	०
४७११	गोरखा	गोरखा	नरेश्वर	३	६	९००	१००	०	०
४७१२	गोरखा	गोरखा	नरेश्वर	३	६	९०१	१००	०	०
४७१३	गोरखा	गोरखा	नरेश्वर	३	६	९०३	०	१००	०
४७१४	गोरखा	गोरखा	नरेश्वर	३	६	९०६	१००	०	०
४७१५	गोरखा	गोरखा	नरेश्वर	३	६	९०८	१००	०	०
४७१६	गोरखा	गोरखा	नरेश्वर	३	६	९०९	१००	०	०



कृष्ण बहादुर राना मगर  
नगर प्रमुख

गोरखा नगरपालिकाको भू-उपयोग क्षेत्र वर्गीकरण सम्बन्धी मापदण्ड तथा विवरणहरू- २०८२

गोरखा नगरपालिकाको साविक नरेश्वर गा.वि.स. हाल वडा नं. ३ को कित्तागत विवरणहरू									
सि नं.	जिल्ला	स्थानीय तह	साविक गा वि स	हालको वार्ड	साविक वार्ड	कित्ता नं.	कृषि क्षेत्र	बसोबास क्षेत्र	व्यवसायिक क्षेत्र
४७१७	गोरखा	गोरखा	नरेश्वर	३	६	९११	१००	०	०
४७१८	गोरखा	गोरखा	नरेश्वर	३	६	९१२	०	१००	०
४७१९	गोरखा	गोरखा	नरेश्वर	३	६	९१३	१००	०	०
४७२०	गोरखा	गोरखा	नरेश्वर	३	६	९१५	१००	०	०
४७२१	गोरखा	गोरखा	नरेश्वर	३	६	९१७	१००	०	०
४७२२	गोरखा	गोरखा	नरेश्वर	३	६	९१९	१००	०	०
४७२३	गोरखा	गोरखा	नरेश्वर	३	६	९२०	१००	०	०
४७२४	गोरखा	गोरखा	नरेश्वर	३	६	९२२	१००	०	०
४७२५	गोरखा	गोरखा	नरेश्वर	३	६	९२३	०	१००	०
४७२६	गोरखा	गोरखा	नरेश्वर	३	६	९२५	१००	०	०
४७२७	गोरखा	गोरखा	नरेश्वर	३	६	९२६	१००	०	०
४७२८	गोरखा	गोरखा	नरेश्वर	३	६	९२८	१००	०	०
४७२९	गोरखा	गोरखा	नरेश्वर	३	६	९२९	१००	०	०
४७३०	गोरखा	गोरखा	नरेश्वर	३	६	९३०	१००	०	०
४७३१	गोरखा	गोरखा	नरेश्वर	३	६	९३१	१००	०	०
४७३२	गोरखा	गोरखा	नरेश्वर	३	६	९३३	१००	०	०
४७३३	गोरखा	गोरखा	नरेश्वर	३	६	९३४	०	१००	०
४७३४	गोरखा	गोरखा	नरेश्वर	३	६	९३७	१००	०	०
४७३५	गोरखा	गोरखा	नरेश्वर	३	६	९३८	१००	०	०
४७३६	गोरखा	गोरखा	नरेश्वर	३	६	९३९	१००	०	०
४७३७	गोरखा	गोरखा	नरेश्वर	३	६	९४०	०	१००	०
४७३८	गोरखा	गोरखा	नरेश्वर	३	६	९४१	०	१००	०
४७३९	गोरखा	गोरखा	नरेश्वर	३	६	९४२	०	१००	०
४७४०	गोरखा	गोरखा	नरेश्वर	३	६	९४३	०	१००	०
४७४१	गोरखा	गोरखा	नरेश्वर	३	६	९४४	०	१००	०
४७४२	गोरखा	गोरखा	नरेश्वर	३	६	९४५	१००	०	०
४७४३	गोरखा	गोरखा	नरेश्वर	३	६	९४६	१००	०	०
४७४४	गोरखा	गोरखा	नरेश्वर	३	६	९४७	०	१००	०
४७४५	गोरखा	गोरखा	नरेश्वर	३	६	९४८	०	१००	०
४७४६	गोरखा	गोरखा	नरेश्वर	३	६	९४९	१००	०	०
४७४७	गोरखा	गोरखा	नरेश्वर	३	६	९५०	१००	०	०
४७४८	गोरखा	गोरखा	नरेश्वर	३	६	९५१	१००	०	०
४७४९	गोरखा	गोरखा	नरेश्वर	३	६	९५२	१००	०	०
४७५०	गोरखा	गोरखा	नरेश्वर	३	६	९५३	१००	०	०
४७५१	गोरखा	गोरखा	नरेश्वर	३	६	९५४	१००	०	०
४७५२	गोरखा	गोरखा	नरेश्वर	३	६	९५५	१००	०	०



कृष्ण बहादुर राना मगर  
नगर प्रमुख

गोरखा नगरपालिकाको भू-उपयोग क्षेत्र वर्गीकरण सम्बन्धी मापदण्ड तथा विवरणहरू- २०८२

गोरखा नगरपालिकाको साविक नरेश्वर गा.वि.स. हाल वडा नं. ३ को कित्तागत विवरणहरू									
सि नं.	जिल्ला	स्थानीय तह	साविक गा वि स	हालको वार्ड	साविक वार्ड	कित्ता नं.	कृषि क्षेत्र	बसोबास क्षेत्र	व्यवसायिक क्षेत्र
४७५३	गोरखा	गोरखा	नरेश्वर	३	६	९५६	१००	०	०
४७५४	गोरखा	गोरखा	नरेश्वर	३	६	९५८	१००	०	०
४७५५	गोरखा	गोरखा	नरेश्वर	३	६	९६०	१००	०	०
४७५६	गोरखा	गोरखा	नरेश्वर	३	६	९६२	०	१००	०
४७५७	गोरखा	गोरखा	नरेश्वर	३	६	९६६	१००	०	०
४७५८	गोरखा	गोरखा	नरेश्वर	३	६	९६७	१००	०	०
४७५९	गोरखा	गोरखा	नरेश्वर	३	६	९६८	०	१००	०
४७६०	गोरखा	गोरखा	नरेश्वर	३	६	९६९	०	१००	०
४७६१	गोरखा	गोरखा	नरेश्वर	३	६	९७१	१००	०	०
४७६२	गोरखा	गोरखा	नरेश्वर	३	६	९७३	०	१००	०
४७६३	गोरखा	गोरखा	नरेश्वर	३	६	९७४	१००	०	०
४७६४	गोरखा	गोरखा	नरेश्वर	३	६	९७६	१००	०	०
४७६५	गोरखा	गोरखा	नरेश्वर	३	६	९७७	०	१००	०
४७६६	गोरखा	गोरखा	नरेश्वर	३	६	९७८	१००	०	०
४७६७	गोरखा	गोरखा	नरेश्वर	३	६	९७९	१००	०	०
४७६८	गोरखा	गोरखा	नरेश्वर	३	६	९८०	१००	०	०
४७६९	गोरखा	गोरखा	नरेश्वर	३	६	९८१	१००	०	०
४७७०	गोरखा	गोरखा	नरेश्वर	३	६	९८२	१००	०	०
४७७१	गोरखा	गोरखा	नरेश्वर	३	६	९८३	०	१००	०
४७७२	गोरखा	गोरखा	नरेश्वर	३	६	९८४	०	१००	०
४७७३	गोरखा	गोरखा	नरेश्वर	३	६	९८५	०	१००	०
४७७४	गोरखा	गोरखा	नरेश्वर	३	६	९८६	०	१००	०
४७७५	गोरखा	गोरखा	नरेश्वर	३	६	९८७	०	१००	०
४७७६	गोरखा	गोरखा	नरेश्वर	३	६	९८८	१००	०	०
४७७७	गोरखा	गोरखा	नरेश्वर	३	६	९८९	०	१००	०
४७७८	गोरखा	गोरखा	नरेश्वर	३	६	९९०	०	१००	०
४७७९	गोरखा	गोरखा	नरेश्वर	३	६	९९२	०	१००	०
४७८०	गोरखा	गोरखा	नरेश्वर	३	६	९९३	०	१००	०
४७८१	गोरखा	गोरखा	नरेश्वर	३	६	९९४	१००	०	०
४७८२	गोरखा	गोरखा	नरेश्वर	३	६	९९५	१००	०	०
४७८३	गोरखा	गोरखा	नरेश्वर	३	६	९९६	०	१००	०
४७८४	गोरखा	गोरखा	नरेश्वर	३	६	९९७	०	१००	०
४७८५	गोरखा	गोरखा	नरेश्वर	३	६	९९८	०	१००	०
४७८६	गोरखा	गोरखा	नरेश्वर	३	६	९९९	०	१००	०
४७८७	गोरखा	गोरखा	नरेश्वर	३	६	१०००	०	१००	०
४७८८	गोरखा	गोरखा	नरेश्वर	३	६	१००१	१००	०	०



कृष्ण बहादुर राना मगर  
नगर प्रमुख

गोरखा नगरपालिकाको भू-उपयोग क्षेत्र वर्गीकरण सम्बन्धी मापदण्ड तथा विवरणहरू- २०८२

गोरखा नगरपालिकाको साविक नरेश्वर गा.वि.स. हाल वडा नं. ३ को कित्तागत विवरणहरू									
सि नं.	जिल्ला	स्थानीय तह	साविक गा वि स	हालको वार्ड	साविक वार्ड	कित्ता नं.	कृषि क्षेत्र	बसोबास क्षेत्र	व्यवसायिक क्षेत्र
४७८९	गोरखा	गोरखा	नरेश्वर	३	६	१००२	१००	०	०
४७९०	गोरखा	गोरखा	नरेश्वर	३	६	१००५	१००	०	०
४७९१	गोरखा	गोरखा	नरेश्वर	३	६	१००६	१००	०	०
४७९२	गोरखा	गोरखा	नरेश्वर	३	६	१००७	१००	०	०
४७९३	गोरखा	गोरखा	नरेश्वर	३	६	१००९	१००	०	०
४७९४	गोरखा	गोरखा	नरेश्वर	३	६	१०१०	१००	०	०
४७९५	गोरखा	गोरखा	नरेश्वर	३	६	१०१२	०	१००	०
४७९६	गोरखा	गोरखा	नरेश्वर	३	६	१०१३	१००	०	०
४७९७	गोरखा	गोरखा	नरेश्वर	३	६	१०१४	१००	०	०
४७९८	गोरखा	गोरखा	नरेश्वर	३	६	१०१५	०	१००	०
४७९९	गोरखा	गोरखा	नरेश्वर	३	६	१०१६	०	१००	०
४८००	गोरखा	गोरखा	नरेश्वर	३	६	१०१७	०	१००	०
४८०१	गोरखा	गोरखा	नरेश्वर	३	६	१०१९	०	१००	०
४८०२	गोरखा	गोरखा	नरेश्वर	३	६	१०२०	१००	०	०
४८०३	गोरखा	गोरखा	नरेश्वर	३	६	१०२१	१००	०	०
४८०४	गोरखा	गोरखा	नरेश्वर	३	६	१०२२	१००	०	०
४८०५	गोरखा	गोरखा	नरेश्वर	३	६	१०२३	१००	०	०
४८०६	गोरखा	गोरखा	नरेश्वर	३	६	१०२४	१००	०	०
४८०७	गोरखा	गोरखा	नरेश्वर	३	६	१०२५	१००	०	०
४८०८	गोरखा	गोरखा	नरेश्वर	३	६	१०२६	१००	०	०
४८०९	गोरखा	गोरखा	नरेश्वर	३	६	१०२७	१००	०	०
४८१०	गोरखा	गोरखा	नरेश्वर	३	६	१०२८	१००	०	०
४८११	गोरखा	गोरखा	नरेश्वर	३	६	१०२९	१००	०	०
४८१२	गोरखा	गोरखा	नरेश्वर	३	६	१०३०	१००	०	०
४८१३	गोरखा	गोरखा	नरेश्वर	३	६	१०३१	१००	०	०
४८१४	गोरखा	गोरखा	नरेश्वर	३	६	१०३२	१००	०	०
४८१५	गोरखा	गोरखा	नरेश्वर	३	६	१०३३	१००	०	०
४८१६	गोरखा	गोरखा	नरेश्वर	३	६	१०३४	१००	०	०
४८१७	गोरखा	गोरखा	नरेश्वर	३	६	१०३५	१००	०	०
४८१८	गोरखा	गोरखा	नरेश्वर	३	६	१०३६	१००	०	०
४८१९	गोरखा	गोरखा	नरेश्वर	३	६	१०३७	१००	०	०
४८२०	गोरखा	गोरखा	नरेश्वर	३	६	१०३८	१००	०	०
४८२१	गोरखा	गोरखा	नरेश्वर	३	६	१०३९	१००	०	०
४८२२	गोरखा	गोरखा	नरेश्वर	३	६	१०४०	१००	०	०
४८२३	गोरखा	गोरखा	नरेश्वर	३	६	१०४३	०	१००	०
४८२४	गोरखा	गोरखा	नरेश्वर	३	६	१०४४	०	१००	०



कृष्ण बहादुर राना मगर  
नगर प्रमुख

गोरखा नगरपालिकाको भू-उपयोग क्षेत्र वर्गीकरण सम्बन्धी मापदण्ड तथा विवरणहरू- २०८२

गोरखा नगरपालिकाको साविक नरेश्वर गा.वि.स. हाल वडा नं. ३ को कित्तागत विवरणहरू									
सि नं.	जिल्ला	स्थानीय तह	साविक गा वि स	हालको वार्ड	साविक वार्ड	कित्ता नं.	कृषि क्षेत्र	बसोबास क्षेत्र	व्यवसायिक क्षेत्र
४८२५	गोरखा	गोरखा	नरेश्वर	३	६	१०४५	०	१००	०
४८२६	गोरखा	गोरखा	नरेश्वर	३	६	१०४६	०	१००	०
४८२७	गोरखा	गोरखा	नरेश्वर	३	६	१०४७	०	१००	०
४८२८	गोरखा	गोरखा	नरेश्वर	३	६	१०४९	०	१००	०
४८२९	गोरखा	गोरखा	नरेश्वर	३	६	१०५०	१००	०	०
४८३०	गोरखा	गोरखा	नरेश्वर	३	६	१०५१	०	१००	०
४८३१	गोरखा	गोरखा	नरेश्वर	३	६	१०५२	०	१००	०
४८३२	गोरखा	गोरखा	नरेश्वर	३	६	१०५३	१००	०	०
४८३३	गोरखा	गोरखा	नरेश्वर	३	६	१०५४	१००	०	०
४८३४	गोरखा	गोरखा	नरेश्वर	३	६	१०५५	१००	०	०
४८३५	गोरखा	गोरखा	नरेश्वर	३	६	१०५६	०	१००	०
४८३६	गोरखा	गोरखा	नरेश्वर	३	६	१०५७	०	१००	०
४८३७	गोरखा	गोरखा	नरेश्वर	३	६	१०५८	१००	०	०
४८३८	गोरखा	गोरखा	नरेश्वर	३	६	१०५९	१००	०	०
४८३९	गोरखा	गोरखा	नरेश्वर	३	६	१०६०	६५	३५	०
४८४०	गोरखा	गोरखा	नरेश्वर	३	६	१०६१	१००	०	०
४८४१	गोरखा	गोरखा	नरेश्वर	३	६	१०६२	१००	०	०
४८४२	गोरखा	गोरखा	नरेश्वर	३	६	१०६३	१००	०	०
४८४३	गोरखा	गोरखा	नरेश्वर	३	६	१०६४	१००	०	०
४८४४	गोरखा	गोरखा	नरेश्वर	३	६	१०६५	०	१००	०
४८४५	गोरखा	गोरखा	नरेश्वर	३	६	१०६६	१००	०	०
४८४६	गोरखा	गोरखा	नरेश्वर	३	६	१०६७	१००	०	०
४८४७	गोरखा	गोरखा	नरेश्वर	३	६	१०६८	१००	०	०
४८४८	गोरखा	गोरखा	नरेश्वर	३	६	१०६९	१००	०	०
४८४९	गोरखा	गोरखा	नरेश्वर	३	६	१०७०	१००	०	०
४८५०	गोरखा	गोरखा	नरेश्वर	३	६	१०७१	१००	०	०
४८५१	गोरखा	गोरखा	नरेश्वर	३	६	१०७२	१००	०	०
४८५२	गोरखा	गोरखा	नरेश्वर	३	६	१०७३	१००	०	०
४८५३	गोरखा	गोरखा	नरेश्वर	३	६	११९९९	०	१००	०
४८५४	गोरखा	गोरखा	नरेश्वर	३	७	२	१००	०	०
४८५५	गोरखा	गोरखा	नरेश्वर	३	७	३	१००	०	०
४८५६	गोरखा	गोरखा	नरेश्वर	३	७	५	१००	०	०
४८५७	गोरखा	गोरखा	नरेश्वर	३	७	६	१००	०	०
४८५८	गोरखा	गोरखा	नरेश्वर	३	७	८	१००	०	०
४८५९	गोरखा	गोरखा	नरेश्वर	३	७	९	१००	०	०
४८६०	गोरखा	गोरखा	नरेश्वर	३	७	१०	१००	०	०



कृष्ण बहादुर राना मगर  
नगर प्रमुख

गोरखा नगरपालिकाको भू-उपयोग क्षेत्र वर्गीकरण सम्बन्धी मापदण्ड तथा विवरणहरू- २०८२

गोरखा नगरपालिकाको साविक नरेश्वर गा.वि.स. हाल वडा नं. ३ को कित्तागत विवरणहरू									
सि नं.	जिल्ला	स्थानीय तह	साविक गा वि स	हालको वार्ड	साविक वार्ड	कित्ता नं.	कृषि क्षेत्र	बसोबास क्षेत्र	व्यवसायिक क्षेत्र
४८६१	गोरखा	गोरखा	नरेश्वर	३	७	११	१००	०	०
४८६२	गोरखा	गोरखा	नरेश्वर	३	७	१२	१००	०	०
४८६३	गोरखा	गोरखा	नरेश्वर	३	७	१३	१००	०	०
४८६४	गोरखा	गोरखा	नरेश्वर	३	७	१४	१००	०	०
४८६५	गोरखा	गोरखा	नरेश्वर	३	७	१५	१००	०	०
४८६६	गोरखा	गोरखा	नरेश्वर	३	७	१६	१००	०	०
४८६७	गोरखा	गोरखा	नरेश्वर	३	७	१८	१००	०	०
४८६८	गोरखा	गोरखा	नरेश्वर	३	७	२०	१००	०	०
४८६९	गोरखा	गोरखा	नरेश्वर	३	७	२१	१००	०	०
४८७०	गोरखा	गोरखा	नरेश्वर	३	७	२२	१००	०	०
४८७१	गोरखा	गोरखा	नरेश्वर	३	७	२३	१००	०	०
४८७२	गोरखा	गोरखा	नरेश्वर	३	७	२५	१००	०	०
४८७३	गोरखा	गोरखा	नरेश्वर	३	७	२७	१००	०	०
४८७४	गोरखा	गोरखा	नरेश्वर	३	७	२९	१००	०	०
४८७५	गोरखा	गोरखा	नरेश्वर	३	७	३०	१००	०	०
४८७६	गोरखा	गोरखा	नरेश्वर	३	७	३१	१००	०	०
४८७७	गोरखा	गोरखा	नरेश्वर	३	७	३२	१००	०	०
४८७८	गोरखा	गोरखा	नरेश्वर	३	७	३३	८६	१४	०
४८७९	गोरखा	गोरखा	नरेश्वर	३	७	३५	१००	०	०
४८८०	गोरखा	गोरखा	नरेश्वर	३	७	३६	०	१००	०
४८८१	गोरखा	गोरखा	नरेश्वर	३	७	३७	१००	०	०
४८८२	गोरखा	गोरखा	नरेश्वर	३	७	३८	०	१००	०
४८८३	गोरखा	गोरखा	नरेश्वर	३	७	३९	७९	२१	०
४८८४	गोरखा	गोरखा	नरेश्वर	३	७	४०	१००	०	०
४८८५	गोरखा	गोरखा	नरेश्वर	३	७	४१	०	१००	०
४८८६	गोरखा	गोरखा	नरेश्वर	३	७	४२	०	१००	०
४८८७	गोरखा	गोरखा	नरेश्वर	३	७	४३	०	१००	०
४८८८	गोरखा	गोरखा	नरेश्वर	३	७	४४	०	१००	०
४८८९	गोरखा	गोरखा	नरेश्वर	३	७	४६	१००	०	०
४८९०	गोरखा	गोरखा	नरेश्वर	३	७	४७	०	१००	०
४८९१	गोरखा	गोरखा	नरेश्वर	३	७	४८	०	१००	०
४८९२	गोरखा	गोरखा	नरेश्वर	३	७	४९	०	१००	०
४८९३	गोरखा	गोरखा	नरेश्वर	३	७	५०	०	१००	०
४८९४	गोरखा	गोरखा	नरेश्वर	३	७	५१	०	१००	०
४८९५	गोरखा	गोरखा	नरेश्वर	३	७	५३	९३	७	०
४८९६	गोरखा	गोरखा	नरेश्वर	३	७	५४	१००	०	०



*कृष्ण बहादुर राना मगर*  
 कृष्ण बहादुर राना मगर  
 नगर प्रमुख

गोरखा नगरपालिकाको भू-उपयोग क्षेत्र वर्गीकरण सम्बन्धी मापदण्ड तथा विवरणहरू- २०८२

गोरखा नगरपालिकाको साविक नरेश्वर गा.वि.स. हाल वडा नं. ३ को कित्तागत विवरणहरू									
सि नं.	जिल्ला	स्थानीय तह	साविक गा वि स	हालको वार्ड	साविक वार्ड	कित्ता नं.	कृषि क्षेत्र	बसोबास क्षेत्र	व्यवसायिक क्षेत्र
४८९७	गोरखा	गोरखा	नरेश्वर	३	७	५५	९५	५	०
४८९८	गोरखा	गोरखा	नरेश्वर	३	७	५६	१००	०	०
४८९९	गोरखा	गोरखा	नरेश्वर	३	७	५७	९४	६	०
४९००	गोरखा	गोरखा	नरेश्वर	३	७	५८	१००	०	०
४९०१	गोरखा	गोरखा	नरेश्वर	३	७	६२	१००	०	०
४९०२	गोरखा	गोरखा	नरेश्वर	३	७	६३	१००	०	०
४९०३	गोरखा	गोरखा	नरेश्वर	३	७	६८	१००	०	०
४९०४	गोरखा	गोरखा	नरेश्वर	३	७	६९	१००	०	०
४९०५	गोरखा	गोरखा	नरेश्वर	३	७	७०	१००	०	०
४९०६	गोरखा	गोरखा	नरेश्वर	३	७	७१	१००	०	०
४९०७	गोरखा	गोरखा	नरेश्वर	३	७	७२	१००	०	०
४९०८	गोरखा	गोरखा	नरेश्वर	३	७	७३	१००	०	०
४९०९	गोरखा	गोरखा	नरेश्वर	३	७	७४	१००	०	०
४९१०	गोरखा	गोरखा	नरेश्वर	३	७	७५	१००	०	०
४९११	गोरखा	गोरखा	नरेश्वर	३	७	७६	१००	०	०
४९१२	गोरखा	गोरखा	नरेश्वर	३	७	७७	१००	०	०
४९१३	गोरखा	गोरखा	नरेश्वर	३	७	७८	१००	०	०
४९१४	गोरखा	गोरखा	नरेश्वर	३	७	७९	१००	०	०
४९१५	गोरखा	गोरखा	नरेश्वर	३	७	८१	१००	०	०
४९१६	गोरखा	गोरखा	नरेश्वर	३	७	८२	१००	०	०
४९१७	गोरखा	गोरखा	नरेश्वर	३	७	८३	१००	०	०
४९१८	गोरखा	गोरखा	नरेश्वर	३	७	८४	१००	०	०
४९१९	गोरखा	गोरखा	नरेश्वर	३	७	८५	१००	०	०
४९२०	गोरखा	गोरखा	नरेश्वर	३	७	८६	१००	०	०
४९२१	गोरखा	गोरखा	नरेश्वर	३	७	८७	१००	०	०
४९२२	गोरखा	गोरखा	नरेश्वर	३	७	८८	१००	०	०
४९२३	गोरखा	गोरखा	नरेश्वर	३	७	८९	१००	०	०
४९२४	गोरखा	गोरखा	नरेश्वर	३	७	९०	१००	०	०
४९२५	गोरखा	गोरखा	नरेश्वर	३	७	९१	१००	०	०
४९२६	गोरखा	गोरखा	नरेश्वर	३	७	९२	१००	०	०
४९२७	गोरखा	गोरखा	नरेश्वर	३	७	९३	१००	०	०
४९२८	गोरखा	गोरखा	नरेश्वर	३	७	९४	१००	०	०
४९२९	गोरखा	गोरखा	नरेश्वर	३	७	९५	१००	०	०
४९३०	गोरखा	गोरखा	नरेश्वर	३	७	९६	१००	०	०
४९३१	गोरखा	गोरखा	नरेश्वर	३	७	९७	१००	०	०
४९३२	गोरखा	गोरखा	नरेश्वर	३	७	९८	१००	०	०



कृष्ण बहादुर राना मगर  
नगर प्रमुख

गोरखा नगरपालिकाको भू-उपयोग क्षेत्र वर्गीकरण सम्बन्धी मापदण्ड तथा विवरणहरू- २०८२

गोरखा नगरपालिकाको साविक नरेश्वर गा.वि.स. हाल वडा नं. ३ को कित्तागत विवरणहरू									
सि नं.	जिल्ला	स्थानीय तह	साविक गा वि स	हालको वार्ड	साविक वार्ड	कित्ता नं.	कृषि क्षेत्र	बसोबास क्षेत्र	व्यवसायिक क्षेत्र
४९३३	गोरखा	गोरखा	नरेश्वर	३	७	९९	१००	०	०
४९३४	गोरखा	गोरखा	नरेश्वर	३	७	१०१	१००	०	०
४९३५	गोरखा	गोरखा	नरेश्वर	३	७	१०२	०	१००	०
४९३६	गोरखा	गोरखा	नरेश्वर	३	७	१०५	१००	०	०
४९३७	गोरखा	गोरखा	नरेश्वर	३	७	१०६	१००	०	०
४९३८	गोरखा	गोरखा	नरेश्वर	३	७	१०७	१००	०	०
४९३९	गोरखा	गोरखा	नरेश्वर	३	७	१०८	१००	०	०
४९४०	गोरखा	गोरखा	नरेश्वर	३	७	१०९	१००	०	०
४९४१	गोरखा	गोरखा	नरेश्वर	३	७	११०	१००	०	०
४९४२	गोरखा	गोरखा	नरेश्वर	३	७	१११	०	१००	०
४९४३	गोरखा	गोरखा	नरेश्वर	३	७	११२	०	१००	०
४९४४	गोरखा	गोरखा	नरेश्वर	३	७	११३	०	१००	०
४९४५	गोरखा	गोरखा	नरेश्वर	३	७	११४	०	१००	०
४९४६	गोरखा	गोरखा	नरेश्वर	३	७	११६	१००	०	०
४९४७	गोरखा	गोरखा	नरेश्वर	३	७	११७	१००	०	०
४९४८	गोरखा	गोरखा	नरेश्वर	३	७	११८	१००	०	०
४९४९	गोरखा	गोरखा	नरेश्वर	३	७	११९	१००	०	०
४९५०	गोरखा	गोरखा	नरेश्वर	३	७	१२०	१००	०	०
४९५१	गोरखा	गोरखा	नरेश्वर	३	७	१२१	१००	०	०
४९५२	गोरखा	गोरखा	नरेश्वर	३	७	१२२	१००	०	०
४९५३	गोरखा	गोरखा	नरेश्वर	३	७	१२३	१००	०	०
४९५४	गोरखा	गोरखा	नरेश्वर	३	७	१२४	१००	०	०
४९५५	गोरखा	गोरखा	नरेश्वर	३	७	१२५	१००	०	०
४९५६	गोरखा	गोरखा	नरेश्वर	३	७	१२६	१००	०	०
४९५७	गोरखा	गोरखा	नरेश्वर	३	७	१२७	१००	०	०
४९५८	गोरखा	गोरखा	नरेश्वर	३	७	१२८	१००	०	०
४९५९	गोरखा	गोरखा	नरेश्वर	३	७	१२९	१००	०	०
४९६०	गोरखा	गोरखा	नरेश्वर	३	७	१३०	१००	०	०
४९६१	गोरखा	गोरखा	नरेश्वर	३	७	१३१	१००	०	०
४९६२	गोरखा	गोरखा	नरेश्वर	३	७	१३२	१००	०	०
४९६३	गोरखा	गोरखा	नरेश्वर	३	७	१३३	१००	०	०
४९६४	गोरखा	गोरखा	नरेश्वर	३	७	१३४	१००	०	०
४९६५	गोरखा	गोरखा	नरेश्वर	३	७	१३६	१००	०	०
४९६६	गोरखा	गोरखा	नरेश्वर	३	७	१३७	१००	०	०
४९६७	गोरखा	गोरखा	नरेश्वर	३	७	१३८	१००	०	०
४९६८	गोरखा	गोरखा	नरेश्वर	३	७	१३९	१००	०	०



कृष्ण बहादुर राना मगर  
नगर प्रमुख

गोरखा नगरपालिकाको भू-उपयोग क्षेत्र वर्गीकरण सम्बन्धी मापदण्ड तथा विवरणहरू- २०८२

गोरखा नगरपालिकाको साविक नरेश्वर गा.वि.स. हाल वडा नं. ३ को कित्तागत विवरणहरू									
सि नं.	जिल्ला	स्थानीय तह	साविक गा वि स	हालको वार्ड	साविक वार्ड	कित्ता नं.	कृषि क्षेत्र	बसोबास क्षेत्र	व्यवसायिक क्षेत्र
४९६९	गोरखा	गोरखा	नरेश्वर	३	७	१४१	१००	०	०
४९७०	गोरखा	गोरखा	नरेश्वर	३	७	१४२	०	१००	०
४९७१	गोरखा	गोरखा	नरेश्वर	३	७	१४३	०	१००	०
४९७२	गोरखा	गोरखा	नरेश्वर	३	७	१४४	८९	११	०
४९७३	गोरखा	गोरखा	नरेश्वर	३	७	१४६	१००	०	०
४९७४	गोरखा	गोरखा	नरेश्वर	३	७	१४७	१००	०	०
४९७५	गोरखा	गोरखा	नरेश्वर	३	७	१४८	१००	०	०
४९७६	गोरखा	गोरखा	नरेश्वर	३	७	१४९	०	१००	०
४९७७	गोरखा	गोरखा	नरेश्वर	३	७	१५०	१००	०	०
४९७८	गोरखा	गोरखा	नरेश्वर	३	७	१५१	१००	०	०
४९७९	गोरखा	गोरखा	नरेश्वर	३	७	१५२	१००	०	०
४९८०	गोरखा	गोरखा	नरेश्वर	३	७	१५३	१००	०	०
४९८१	गोरखा	गोरखा	नरेश्वर	३	७	१५४	१००	०	०
४९८२	गोरखा	गोरखा	नरेश्वर	३	७	१५५	०	१००	०
४९८३	गोरखा	गोरखा	नरेश्वर	३	७	१५६	०	१००	०
४९८४	गोरखा	गोरखा	नरेश्वर	३	७	१५७	०	१००	०
४९८५	गोरखा	गोरखा	नरेश्वर	३	७	१५८	१००	०	०
४९८६	गोरखा	गोरखा	नरेश्वर	३	७	१५९	१००	०	०
४९८७	गोरखा	गोरखा	नरेश्वर	३	७	१६०	१००	०	०
४९८८	गोरखा	गोरखा	नरेश्वर	३	७	१६१	१००	०	०
४९८९	गोरखा	गोरखा	नरेश्वर	३	७	१६२	०	१००	०
४९९०	गोरखा	गोरखा	नरेश्वर	३	७	१६४	०	१००	०
४९९१	गोरखा	गोरखा	नरेश्वर	३	७	१६५	१००	०	०
४९९२	गोरखा	गोरखा	नरेश्वर	३	७	१६६	०	१००	०
४९९३	गोरखा	गोरखा	नरेश्वर	३	७	१६७	०	१००	०
४९९४	गोरखा	गोरखा	नरेश्वर	३	७	१६८	१००	०	०
४९९५	गोरखा	गोरखा	नरेश्वर	३	७	१६९	०	१००	०
४९९६	गोरखा	गोरखा	नरेश्वर	३	७	१७०	९७	३	०
४९९७	गोरखा	गोरखा	नरेश्वर	३	७	१७२	०	१००	०
४९९८	गोरखा	गोरखा	नरेश्वर	३	७	१७५	०	१००	०
४९९९	गोरखा	गोरखा	नरेश्वर	३	७	१७८	०	१००	०
५०००	गोरखा	गोरखा	नरेश्वर	३	७	१७९	०	१००	०
५००१	गोरखा	गोरखा	नरेश्वर	३	७	१८०	१००	०	०
५००२	गोरखा	गोरखा	नरेश्वर	३	७	१८१	०	१००	०
५००३	गोरखा	गोरखा	नरेश्वर	३	७	१८२	१००	०	०
५००४	गोरखा	गोरखा	नरेश्वर	३	७	१८३	१००	०	०



कृष्ण बहादुर राना मगर  
नगर प्रमुख

गोरखा नगरपालिकाको भू-उपयोग क्षेत्र वर्गीकरण सम्बन्धी मापदण्ड तथा विवरणहरू- २०८२

गोरखा नगरपालिकाको साविक नरेश्वर गा.वि.स. हाल वडा नं. ३ को कित्तागत विवरणहरू									
सि नं.	जिल्ला	स्थानीय तह	साविक गा वि स	हालको वार्ड	साविक वार्ड	कित्ता नं.	कृषि क्षेत्र	बसोबास क्षेत्र	व्यवसायिक क्षेत्र
५००५	गोरखा	गोरखा	नरेश्वर	३	७	१८४	१००	०	०
५००६	गोरखा	गोरखा	नरेश्वर	३	७	१८५	१००	०	०
५००७	गोरखा	गोरखा	नरेश्वर	३	७	१८८	१००	०	०
५००८	गोरखा	गोरखा	नरेश्वर	३	७	१८९	१००	०	०
५००९	गोरखा	गोरखा	नरेश्वर	३	७	१९१	१००	०	०
५०१०	गोरखा	गोरखा	नरेश्वर	३	७	१९२	१००	०	०
५०११	गोरखा	गोरखा	नरेश्वर	३	७	१९३	१००	०	०
५०१२	गोरखा	गोरखा	नरेश्वर	३	७	१९४	१००	०	०
५०१३	गोरखा	गोरखा	नरेश्वर	३	७	१९५	०	१००	०
५०१४	गोरखा	गोरखा	नरेश्वर	३	७	१९६	०	१००	०
५०१५	गोरखा	गोरखा	नरेश्वर	३	७	१९७	१००	०	०
५०१६	गोरखा	गोरखा	नरेश्वर	३	७	१९८	१००	०	०
५०१७	गोरखा	गोरखा	नरेश्वर	३	७	१९९	१००	०	०
५०१८	गोरखा	गोरखा	नरेश्वर	३	७	२००	१००	०	०
५०१९	गोरखा	गोरखा	नरेश्वर	३	७	२०१	१००	०	०
५०२०	गोरखा	गोरखा	नरेश्वर	३	७	२०४	१००	०	०
५०२१	गोरखा	गोरखा	नरेश्वर	३	७	२०६	१००	०	०
५०२२	गोरखा	गोरखा	नरेश्वर	३	७	२०७	१००	०	०
५०२३	गोरखा	गोरखा	नरेश्वर	३	७	२०८	१००	०	०
५०२४	गोरखा	गोरखा	नरेश्वर	३	७	२०९	१००	०	०
५०२५	गोरखा	गोरखा	नरेश्वर	३	७	२१०	१००	०	०
५०२६	गोरखा	गोरखा	नरेश्वर	३	७	२११	१००	०	०
५०२७	गोरखा	गोरखा	नरेश्वर	३	७	२१५	१००	०	०
५०२८	गोरखा	गोरखा	नरेश्वर	३	७	२१६	१००	०	०
५०२९	गोरखा	गोरखा	नरेश्वर	३	७	२१७	१००	०	०
५०३०	गोरखा	गोरखा	नरेश्वर	३	७	२१८	१००	०	०
५०३१	गोरखा	गोरखा	नरेश्वर	३	७	२१९	१००	०	०
५०३२	गोरखा	गोरखा	नरेश्वर	३	७	२२१	१००	०	०
५०३३	गोरखा	गोरखा	नरेश्वर	३	७	२२२	१००	०	०
५०३४	गोरखा	गोरखा	नरेश्वर	३	७	२२३	१००	०	०
५०३५	गोरखा	गोरखा	नरेश्वर	३	७	२२४	१००	०	०
५०३६	गोरखा	गोरखा	नरेश्वर	३	७	२२५	१००	०	०
५०३७	गोरखा	गोरखा	नरेश्वर	३	७	२२६	१००	०	०
५०३८	गोरखा	गोरखा	नरेश्वर	३	७	२२७	१००	०	०
५०३९	गोरखा	गोरखा	नरेश्वर	३	७	२२८	१००	०	०
५०४०	गोरखा	गोरखा	नरेश्वर	३	७	२२९	१००	०	०



कृष्ण बहादुर राना मगर  
नगर प्रमुख

गोरखा नगरपालिकाको भू-उपयोग क्षेत्र वर्गीकरण सम्बन्धी मापदण्ड तथा विवरणहरू- २०८२

गोरखा नगरपालिकाको साविक नरेश्वर गा.वि.स. हाल वडा नं. ३ को कित्तागत विवरणहरू									
सि नं.	जिल्ला	स्थानीय तह	साविक गा वि स	हालको वार्ड	साविक वार्ड	कित्ता नं.	कृषि क्षेत्र	बसोबास क्षेत्र	व्यवसायिक क्षेत्र
५०४१	गोरखा	गोरखा	नरेश्वर	३	७	२३०	१००	०	०
५०४२	गोरखा	गोरखा	नरेश्वर	३	७	२३१	१००	०	०
५०४३	गोरखा	गोरखा	नरेश्वर	३	७	२३२	१००	०	०
५०४४	गोरखा	गोरखा	नरेश्वर	३	७	२३३	१००	०	०
५०४५	गोरखा	गोरखा	नरेश्वर	३	७	२३४	१००	०	०
५०४६	गोरखा	गोरखा	नरेश्वर	३	७	२३५	१००	०	०
५०४७	गोरखा	गोरखा	नरेश्वर	३	७	२३६	१००	०	०
५०४८	गोरखा	गोरखा	नरेश्वर	३	७	२३८	१००	०	०
५०४९	गोरखा	गोरखा	नरेश्वर	३	७	२३९	१००	०	०
५०५०	गोरखा	गोरखा	नरेश्वर	३	७	२४०	१००	०	०
५०५१	गोरखा	गोरखा	नरेश्वर	३	७	२४१	१००	०	०
५०५२	गोरखा	गोरखा	नरेश्वर	३	७	२४२	१००	०	०
५०५३	गोरखा	गोरखा	नरेश्वर	३	७	२४३	१००	०	०
५०५४	गोरखा	गोरखा	नरेश्वर	३	७	२४४	१००	०	०
५०५५	गोरखा	गोरखा	नरेश्वर	३	७	२४५	१००	०	०
५०५६	गोरखा	गोरखा	नरेश्वर	३	७	२४६	१००	०	०
५०५७	गोरखा	गोरखा	नरेश्वर	३	७	२४७	१००	०	०
५०५८	गोरखा	गोरखा	नरेश्वर	३	७	२४८	१००	०	०
५०५९	गोरखा	गोरखा	नरेश्वर	३	७	२४९	१००	०	०
५०६०	गोरखा	गोरखा	नरेश्वर	३	७	२५०	१००	०	०
५०६१	गोरखा	गोरखा	नरेश्वर	३	७	२५१	१००	०	०
५०६२	गोरखा	गोरखा	नरेश्वर	३	७	२५२	१००	०	०
५०६३	गोरखा	गोरखा	नरेश्वर	३	७	२५३	१००	०	०
५०६४	गोरखा	गोरखा	नरेश्वर	३	७	२५४	१००	०	०
५०६५	गोरखा	गोरखा	नरेश्वर	३	७	२५६	१००	०	०
५०६६	गोरखा	गोरखा	नरेश्वर	३	७	२५७	१००	०	०
५०६७	गोरखा	गोरखा	नरेश्वर	३	७	२५८	१००	०	०
५०६८	गोरखा	गोरखा	नरेश्वर	३	७	२५९	१००	०	०
५०६९	गोरखा	गोरखा	नरेश्वर	३	७	२६१	१००	०	०
५०७०	गोरखा	गोरखा	नरेश्वर	३	७	२६२	१००	०	०
५०७१	गोरखा	गोरखा	नरेश्वर	३	७	२६३	१००	०	०
५०७२	गोरखा	गोरखा	नरेश्वर	३	७	२६४	१००	०	०
५०७३	गोरखा	गोरखा	नरेश्वर	३	७	२६६	१००	०	०
५०७४	गोरखा	गोरखा	नरेश्वर	३	७	२६८	१००	०	०
५०७५	गोरखा	गोरखा	नरेश्वर	३	७	२६९	१००	०	०
५०७६	गोरखा	गोरखा	नरेश्वर	३	७	२७०	१००	०	०



कृष्ण बहादुर राना मगर  
नगर प्रमुख

गोरखा नगरपालिकाको भू-उपयोग क्षेत्र वर्गीकरण सम्बन्धी मापदण्ड तथा विवरणहरू- २०८२

गोरखा नगरपालिकाको साविक नरेश्वर गा.वि.स. हाल वडा नं. ३ को कित्तागत विवरणहरू									
सि नं.	जिल्ला	स्थानीय तह	साविक गा वि स	हालको वार्ड	साविक वार्ड	कित्ता नं.	कृषि क्षेत्र	बसोबास क्षेत्र	व्यवसायिक क्षेत्र
५०७७	गोरखा	गोरखा	नरेश्वर	३	७	२७१	१००	०	०
५०७८	गोरखा	गोरखा	नरेश्वर	३	७	२७२	१००	०	०
५०७९	गोरखा	गोरखा	नरेश्वर	३	७	२७६	१००	०	०
५०८०	गोरखा	गोरखा	नरेश्वर	३	७	२७७	१००	०	०
५०८१	गोरखा	गोरखा	नरेश्वर	३	७	२७९	१००	०	०
५०८२	गोरखा	गोरखा	नरेश्वर	३	७	२८०	१००	०	०
५०८३	गोरखा	गोरखा	नरेश्वर	३	७	२८१	१००	०	०
५०८४	गोरखा	गोरखा	नरेश्वर	३	७	२८२	१००	०	०
५०८५	गोरखा	गोरखा	नरेश्वर	३	७	२८३	१००	०	०
५०८६	गोरखा	गोरखा	नरेश्वर	३	७	२८४	१००	०	०
५०८७	गोरखा	गोरखा	नरेश्वर	३	७	२८५	१००	०	०
५०८८	गोरखा	गोरखा	नरेश्वर	३	७	२८६	१००	०	०
५०८९	गोरखा	गोरखा	नरेश्वर	३	७	२८७	१००	०	०
५०९०	गोरखा	गोरखा	नरेश्वर	३	७	२८८	१००	०	०
५०९१	गोरखा	गोरखा	नरेश्वर	३	७	२८९	१००	०	०
५०९२	गोरखा	गोरखा	नरेश्वर	३	७	२९०	१००	०	०
५०९३	गोरखा	गोरखा	नरेश्वर	३	७	२९१	१००	०	०
५०९४	गोरखा	गोरखा	नरेश्वर	३	७	२९४	१००	०	०
५०९५	गोरखा	गोरखा	नरेश्वर	३	७	२९५	१००	०	०
५०९६	गोरखा	गोरखा	नरेश्वर	३	७	२९६	१००	०	०
५०९७	गोरखा	गोरखा	नरेश्वर	३	७	२९७	१००	०	०
५०९८	गोरखा	गोरखा	नरेश्वर	३	७	२९८	१००	०	०
५०९९	गोरखा	गोरखा	नरेश्वर	३	७	२९९	१००	०	०
५१००	गोरखा	गोरखा	नरेश्वर	३	७	३००	१००	०	०
५१०१	गोरखा	गोरखा	नरेश्वर	३	७	३०१	१००	०	०
५१०२	गोरखा	गोरखा	नरेश्वर	३	७	३०२	१००	०	०
५१०३	गोरखा	गोरखा	नरेश्वर	३	७	३०३	१००	०	०
५१०४	गोरखा	गोरखा	नरेश्वर	३	७	३०५	१००	०	०
५१०५	गोरखा	गोरखा	नरेश्वर	३	७	३०७	१००	०	०
५१०६	गोरखा	गोरखा	नरेश्वर	३	७	३०९	१००	०	०
५१०७	गोरखा	गोरखा	नरेश्वर	३	७	३१०	१००	०	०
५१०८	गोरखा	गोरखा	नरेश्वर	३	७	३१२	१००	०	०
५१०९	गोरखा	गोरखा	नरेश्वर	३	७	३१३	१००	०	०
५११०	गोरखा	गोरखा	नरेश्वर	३	७	३१५	१००	०	०
५१११	गोरखा	गोरखा	नरेश्वर	३	७	३१६	१००	०	०
५११२	गोरखा	गोरखा	नरेश्वर	३	७	३१७	१००	०	०



कृष्ण बहादुर राना मगर  
नगर प्रमुख

गोरखा नगरपालिकाको भू-उपयोग क्षेत्र वर्गीकरण सम्बन्धी मापदण्ड तथा विवरणहरू- २०८२

गोरखा नगरपालिकाको साविक नरेश्वर गा.वि.स. हाल वडा नं. ३ को कित्तागत विवरणहरू									
सि नं.	जिल्ला	स्थानीय तह	साविक गा वि स	हालको वार्ड	साविक वार्ड	कित्ता नं.	कृषि क्षेत्र	बसोबास क्षेत्र	व्यवसायिक क्षेत्र
५११३	गोरखा	गोरखा	नरेश्वर	३	७	३१८	१००	०	०
५११४	गोरखा	गोरखा	नरेश्वर	३	७	३२१	१००	०	०
५११५	गोरखा	गोरखा	नरेश्वर	३	७	३२२	१००	०	०
५११६	गोरखा	गोरखा	नरेश्वर	३	७	३२३	१००	०	०
५११७	गोरखा	गोरखा	नरेश्वर	३	७	३२५	१००	०	०
५११८	गोरखा	गोरखा	नरेश्वर	३	७	३२६	१००	०	०
५११९	गोरखा	गोरखा	नरेश्वर	३	७	३२७	१००	०	०
५१२०	गोरखा	गोरखा	नरेश्वर	३	७	३२९	१००	०	०
५१२१	गोरखा	गोरखा	नरेश्वर	३	७	३३०	१००	०	०
५१२२	गोरखा	गोरखा	नरेश्वर	३	७	३३१	१००	०	०
५१२३	गोरखा	गोरखा	नरेश्वर	३	७	३३३	१००	०	०
५१२४	गोरखा	गोरखा	नरेश्वर	३	७	३३५	१००	०	०
५१२५	गोरखा	गोरखा	नरेश्वर	३	७	३३६	१००	०	०
५१२६	गोरखा	गोरखा	नरेश्वर	३	७	३३७	१००	०	०
५१२७	गोरखा	गोरखा	नरेश्वर	३	७	३३८	१००	०	०
५१२८	गोरखा	गोरखा	नरेश्वर	३	७	३३९	१००	०	०
५१२९	गोरखा	गोरखा	नरेश्वर	३	७	३४०	१००	०	०
५१३०	गोरखा	गोरखा	नरेश्वर	३	७	३४१	१००	०	०
५१३१	गोरखा	गोरखा	नरेश्वर	३	७	३४२	१००	०	०
५१३२	गोरखा	गोरखा	नरेश्वर	३	७	३४४	१००	०	०
५१३३	गोरखा	गोरखा	नरेश्वर	३	७	३४५	१००	०	०
५१३४	गोरखा	गोरखा	नरेश्वर	३	७	३४६	१००	०	०
५१३५	गोरखा	गोरखा	नरेश्वर	३	७	३४७	१००	०	०
५१३६	गोरखा	गोरखा	नरेश्वर	३	७	३४९	१००	०	०
५१३७	गोरखा	गोरखा	नरेश्वर	३	७	३५१	१००	०	०
५१३८	गोरखा	गोरखा	नरेश्वर	३	७	३५२	१००	०	०
५१३९	गोरखा	गोरखा	नरेश्वर	३	७	३५३	१००	०	०
५१४०	गोरखा	गोरखा	नरेश्वर	३	७	३५४	१००	०	०
५१४१	गोरखा	गोरखा	नरेश्वर	३	७	३५८	१००	०	०
५१४२	गोरखा	गोरखा	नरेश्वर	३	७	३६०	१००	०	०
५१४३	गोरखा	गोरखा	नरेश्वर	३	७	३६१	१००	०	०
५१४४	गोरखा	गोरखा	नरेश्वर	३	७	३६२	१००	०	०
५१४५	गोरखा	गोरखा	नरेश्वर	३	७	३६३	१००	०	०
५१४६	गोरखा	गोरखा	नरेश्वर	३	७	३६५	१००	०	०
५१४७	गोरखा	गोरखा	नरेश्वर	३	७	३६६	१००	०	०
५१४८	गोरखा	गोरखा	नरेश्वर	३	७	३६८	१००	०	०



कृष्ण बहादुर राना मगर  
नगर प्रमुख

गोरखा नगरपालिकाको भू-उपयोग क्षेत्र वर्गीकरण सम्बन्धी मापदण्ड तथा विवरणहरू- २०८२

गोरखा नगरपालिकाको साविक नरेश्वर गा.वि.स. हाल वडा नं. ३ को कित्तागत विवरणहरू									
सि नं.	जिल्ला	स्थानीय तह	साविक गा वि स	हालको वार्ड	साविक वार्ड	कित्ता नं.	कृषि क्षेत्र	बसोबास क्षेत्र	व्यवसायिक क्षेत्र
५१४९	गोरखा	गोरखा	नरेश्वर	३	७	३६९	१००	०	०
५१५०	गोरखा	गोरखा	नरेश्वर	३	७	३७०	१००	०	०
५१५१	गोरखा	गोरखा	नरेश्वर	३	७	३७१	१००	०	०
५१५२	गोरखा	गोरखा	नरेश्वर	३	७	३७२	१००	०	०
५१५३	गोरखा	गोरखा	नरेश्वर	३	७	३७३	१००	०	०
५१५४	गोरखा	गोरखा	नरेश्वर	३	७	३७४	१००	०	०
५१५५	गोरखा	गोरखा	नरेश्वर	३	७	३७५	१००	०	०
५१५६	गोरखा	गोरखा	नरेश्वर	३	७	३७६	१००	०	०
५१५७	गोरखा	गोरखा	नरेश्वर	३	७	३७७	१००	०	०
५१५८	गोरखा	गोरखा	नरेश्वर	३	७	३७८	१००	०	०
५१५९	गोरखा	गोरखा	नरेश्वर	३	७	३८१	१००	०	०
५१६०	गोरखा	गोरखा	नरेश्वर	३	७	३८२	१००	०	०
५१६१	गोरखा	गोरखा	नरेश्वर	३	७	३८४	१००	०	०
५१६२	गोरखा	गोरखा	नरेश्वर	३	७	३८५	१००	०	०
५१६३	गोरखा	गोरखा	नरेश्वर	३	७	३८६	०	१००	०
५१६४	गोरखा	गोरखा	नरेश्वर	३	७	३८७	०	१००	०
५१६५	गोरखा	गोरखा	नरेश्वर	३	७	३८८	१००	०	०
५१६६	गोरखा	गोरखा	नरेश्वर	३	७	३९०	१००	०	०
५१६७	गोरखा	गोरखा	नरेश्वर	३	७	३९१	१००	०	०
५१६८	गोरखा	गोरखा	नरेश्वर	३	७	३९२	१००	०	०
५१६९	गोरखा	गोरखा	नरेश्वर	३	७	३९३	१००	०	०
५१७०	गोरखा	गोरखा	नरेश्वर	३	७	३९४	१००	०	०
५१७१	गोरखा	गोरखा	नरेश्वर	३	७	३९५	१००	०	०
५१७२	गोरखा	गोरखा	नरेश्वर	३	७	३९६	१००	०	०
५१७३	गोरखा	गोरखा	नरेश्वर	३	७	३९७	१००	०	०
५१७४	गोरखा	गोरखा	नरेश्वर	३	७	३९८	१००	०	०
५१७५	गोरखा	गोरखा	नरेश्वर	३	७	३९९	१००	०	०
५१७६	गोरखा	गोरखा	नरेश्वर	३	७	४००	०	१००	०
५१७७	गोरखा	गोरखा	नरेश्वर	३	७	४०१	०	१००	०
५१७८	गोरखा	गोरखा	नरेश्वर	३	७	४०२	०	१००	०
५१७९	गोरखा	गोरखा	नरेश्वर	३	७	४०३	१००	०	०
५१८०	गोरखा	गोरखा	नरेश्वर	३	७	४०४	०	१००	०
५१८१	गोरखा	गोरखा	नरेश्वर	३	७	४०५	१००	०	०
५१८२	गोरखा	गोरखा	नरेश्वर	३	७	४०६	१००	०	०
५१८३	गोरखा	गोरखा	नरेश्वर	३	७	४०७	१००	०	०
५१८४	गोरखा	गोरखा	नरेश्वर	३	७	४०८	१००	०	०



कृष्ण बहादुर राना मगर  
नगर प्रमुख

गोरखा नगरपालिकाको भू-उपयोग क्षेत्र वर्गीकरण सम्बन्धी मापदण्ड तथा विवरणहरू- २०८२

गोरखा नगरपालिकाको साविक नरेश्वर गा.वि.स. हाल वडा नं. ३ को कित्तागत विवरणहरू									
सि नं.	जिल्ला	स्थानीय तह	साविक गा वि स	हालको वार्ड	साविक वार्ड	कित्ता नं.	कृषि क्षेत्र	बसोबास क्षेत्र	व्यवसायिक क्षेत्र
५१८५	गोरखा	गोरखा	नरेश्वर	३	७	४०९	१००	०	०
५१८६	गोरखा	गोरखा	नरेश्वर	३	७	४१०	०	१००	०
५१८७	गोरखा	गोरखा	नरेश्वर	३	७	४११	१००	०	०
५१८८	गोरखा	गोरखा	नरेश्वर	३	७	४१२	०	१००	०
५१८९	गोरखा	गोरखा	नरेश्वर	३	७	४१३	०	१००	०
५१९०	गोरखा	गोरखा	नरेश्वर	३	७	४१७	०	१००	०
५१९१	गोरखा	गोरखा	नरेश्वर	३	७	४१८	०	१००	०
५१९२	गोरखा	गोरखा	नरेश्वर	३	७	४१९	१००	०	०
५१९३	गोरखा	गोरखा	नरेश्वर	३	७	४२२	०	१००	०
५१९४	गोरखा	गोरखा	नरेश्वर	३	७	४२४	०	१००	०
५१९५	गोरखा	गोरखा	नरेश्वर	३	७	४२५	१००	०	०
५१९६	गोरखा	गोरखा	नरेश्वर	३	७	४२६	१००	०	०
५१९७	गोरखा	गोरखा	नरेश्वर	३	७	४२७	१००	०	०
५१९८	गोरखा	गोरखा	नरेश्वर	३	७	४३०	१००	०	०
५१९९	गोरखा	गोरखा	नरेश्वर	३	७	४३१	०	१००	०
५२००	गोरखा	गोरखा	नरेश्वर	३	७	४३३	१००	०	०
५२०१	गोरखा	गोरखा	नरेश्वर	३	७	४३४	१००	०	०
५२०२	गोरखा	गोरखा	नरेश्वर	३	७	४३७	१००	०	०
५२०३	गोरखा	गोरखा	नरेश्वर	३	७	४३८	१००	०	०
५२०४	गोरखा	गोरखा	नरेश्वर	३	७	४३९	१००	०	०
५२०५	गोरखा	गोरखा	नरेश्वर	३	७	४४०	१००	०	०
५२०६	गोरखा	गोरखा	नरेश्वर	३	७	४४१	१००	०	०
५२०७	गोरखा	गोरखा	नरेश्वर	३	७	४४३	१००	०	०
५२०८	गोरखा	गोरखा	नरेश्वर	३	७	४४५	१००	०	०
५२०९	गोरखा	गोरखा	नरेश्वर	३	७	४४६	०	१००	०
५२१०	गोरखा	गोरखा	नरेश्वर	३	७	४४७	९५	५	०
५२११	गोरखा	गोरखा	नरेश्वर	३	७	४५०	१००	०	०
५२१२	गोरखा	गोरखा	नरेश्वर	३	७	४५१	०	१००	०
५२१३	गोरखा	गोरखा	नरेश्वर	३	७	४५६	१००	०	०
५२१४	गोरखा	गोरखा	नरेश्वर	३	७	४५७	१००	०	०
५२१५	गोरखा	गोरखा	नरेश्वर	३	७	४६०	०	१००	०
५२१६	गोरखा	गोरखा	नरेश्वर	३	७	४६१	०	१००	०
५२१७	गोरखा	गोरखा	नरेश्वर	३	७	४६२	०	१००	०
५२१८	गोरखा	गोरखा	नरेश्वर	३	७	४६३	०	१००	०
५२१९	गोरखा	गोरखा	नरेश्वर	३	७	४६४	९६	४	०
५२२०	गोरखा	गोरखा	नरेश्वर	३	७	४६५	१००	०	०



कृष्ण बहादुर राना मगर  
नगर प्रमुख

गोरखा नगरपालिकाको भू-उपयोग क्षेत्र वर्गीकरण सम्बन्धी मापदण्ड तथा विवरणहरू- २०८२

गोरखा नगरपालिकाको साविक नरेश्वर गा.वि.स. हाल वडा नं. ३ को कित्तागत विवरणहरू									
सि नं.	जिल्ला	स्थानीय तह	साविक गा वि स	हालको वार्ड	साविक वार्ड	कित्ता नं.	कृषि क्षेत्र	बसोबास क्षेत्र	व्यवसायिक क्षेत्र
५२२१	गोरखा	गोरखा	नरेश्वर	३	७	४६६	१००	०	०
५२२२	गोरखा	गोरखा	नरेश्वर	३	७	४६७	९७	३	०
५२२३	गोरखा	गोरखा	नरेश्वर	३	७	४६८	१००	०	०
५२२४	गोरखा	गोरखा	नरेश्वर	३	७	४७२	०	१००	०
५२२५	गोरखा	गोरखा	नरेश्वर	३	७	४७३	०	१००	०
५२२६	गोरखा	गोरखा	नरेश्वर	३	७	४७४	१००	०	०
५२२७	गोरखा	गोरखा	नरेश्वर	३	७	४७५	१००	०	०
५२२८	गोरखा	गोरखा	नरेश्वर	३	७	४७६	१००	०	०
५२२९	गोरखा	गोरखा	नरेश्वर	३	७	४७७	१००	०	०
५२३०	गोरखा	गोरखा	नरेश्वर	३	७	४७८	१००	०	०
५२३१	गोरखा	गोरखा	नरेश्वर	३	७	४८०	१००	०	०
५२३२	गोरखा	गोरखा	नरेश्वर	३	७	४८१	१००	०	०
५२३३	गोरखा	गोरखा	नरेश्वर	३	७	४८२	१००	०	०
५२३४	गोरखा	गोरखा	नरेश्वर	३	७	४८३	१००	०	०
५२३५	गोरखा	गोरखा	नरेश्वर	३	७	४८४	०	१००	०
५२३६	गोरखा	गोरखा	नरेश्वर	३	७	४८५	०	१००	०
५२३७	गोरखा	गोरखा	नरेश्वर	३	७	४८६	१००	०	०
५२३८	गोरखा	गोरखा	नरेश्वर	३	७	४८९	०	१००	०
५२३९	गोरखा	गोरखा	नरेश्वर	३	७	४९०	०	१००	०
५२४०	गोरखा	गोरखा	नरेश्वर	३	७	४९२	०	१००	०
५२४१	गोरखा	गोरखा	नरेश्वर	३	७	४९३	१००	०	०
५२४२	गोरखा	गोरखा	नरेश्वर	३	७	४९५	१००	०	०
५२४३	गोरखा	गोरखा	नरेश्वर	३	७	४९६	१००	०	०
५२४४	गोरखा	गोरखा	नरेश्वर	३	७	४९८	१००	०	०
५२४५	गोरखा	गोरखा	नरेश्वर	३	७	४९९	१००	०	०
५२४६	गोरखा	गोरखा	नरेश्वर	३	७	५०१	१००	०	०
५२४७	गोरखा	गोरखा	नरेश्वर	३	७	५०३	१००	०	०
५२४८	गोरखा	गोरखा	नरेश्वर	३	७	५०४	१००	०	०
५२४९	गोरखा	गोरखा	नरेश्वर	३	७	५०६	१००	०	०
५२५०	गोरखा	गोरखा	नरेश्वर	३	७	५०७	१००	०	०
५२५१	गोरखा	गोरखा	नरेश्वर	३	७	५०८	१००	०	०
५२५२	गोरखा	गोरखा	नरेश्वर	३	७	५०९	०	१००	०
५२५३	गोरखा	गोरखा	नरेश्वर	३	७	५११	१००	०	०
५२५४	गोरखा	गोरखा	नरेश्वर	३	७	५१३	९४	६	०
५२५५	गोरखा	गोरखा	नरेश्वर	३	७	५१४	१००	०	०
५२५६	गोरखा	गोरखा	नरेश्वर	३	७	५१७	१००	०	०



कृष्ण बहादुर राना मगर  
नगर प्रमुख

गोरखा नगरपालिकाको भू-उपयोग क्षेत्र वर्गीकरण सम्बन्धी मापदण्ड तथा विवरणहरू- २०८२

गोरखा नगरपालिकाको साविक नरेश्वर गा.वि.स. हाल वडा नं. ३ को कित्तागत विवरणहरू									
सि नं.	जिल्ला	स्थानीय तह	साविक गा वि स	हालको वार्ड	साविक वार्ड	कित्ता नं.	कृषि क्षेत्र	बसोबास क्षेत्र	व्यवसायिक क्षेत्र
५२५७	गोरखा	गोरखा	नरेश्वर	३	७	५१८	०	१००	०
५२५८	गोरखा	गोरखा	नरेश्वर	३	७	५१९	०	१००	०
५२५९	गोरखा	गोरखा	नरेश्वर	३	७	५२१	०	१००	०
५२६०	गोरखा	गोरखा	नरेश्वर	३	७	५२२	०	१००	०
५२६१	गोरखा	गोरखा	नरेश्वर	३	७	५२५	१००	०	०
५२६२	गोरखा	गोरखा	नरेश्वर	३	७	५२७	१००	०	०
५२६३	गोरखा	गोरखा	नरेश्वर	३	७	५२८	१००	०	०
५२६४	गोरखा	गोरखा	नरेश्वर	३	७	५२९	१००	०	०
५२६५	गोरखा	गोरखा	नरेश्वर	३	७	५३२	१००	०	०
५२६६	गोरखा	गोरखा	नरेश्वर	३	७	५३३	१००	०	०
५२६७	गोरखा	गोरखा	नरेश्वर	३	७	५३४	१००	०	०
५२६८	गोरखा	गोरखा	नरेश्वर	३	७	५३५	१००	०	०
५२६९	गोरखा	गोरखा	नरेश्वर	३	७	५३६	१००	०	०
५२७०	गोरखा	गोरखा	नरेश्वर	३	७	५३७	१००	०	०
५२७१	गोरखा	गोरखा	नरेश्वर	३	७	५३८	१००	०	०
५२७२	गोरखा	गोरखा	नरेश्वर	३	७	५३९	१००	०	०
५२७३	गोरखा	गोरखा	नरेश्वर	३	७	५४०	१००	०	०
५२७४	गोरखा	गोरखा	नरेश्वर	३	७	५४१	१००	०	०
५२७५	गोरखा	गोरखा	नरेश्वर	३	७	५४२	१००	०	०
५२७६	गोरखा	गोरखा	नरेश्वर	३	७	५४४	१००	०	०
५२७७	गोरखा	गोरखा	नरेश्वर	३	७	५४६	१००	०	०
५२७८	गोरखा	गोरखा	नरेश्वर	३	७	५४७	१००	०	०
५२७९	गोरखा	गोरखा	नरेश्वर	३	७	५५०	१००	०	०
५२८०	गोरखा	गोरखा	नरेश्वर	३	७	५५१	१००	०	०
५२८१	गोरखा	गोरखा	नरेश्वर	३	७	५५२	१००	०	०
५२८२	गोरखा	गोरखा	नरेश्वर	३	७	५५३	१००	०	०
५२८३	गोरखा	गोरखा	नरेश्वर	३	७	५५४	१००	०	०
५२८४	गोरखा	गोरखा	नरेश्वर	३	७	५५५	१००	०	०
५२८५	गोरखा	गोरखा	नरेश्वर	३	७	५५८	१००	०	०
५२८६	गोरखा	गोरखा	नरेश्वर	३	७	५६१	०	१००	०
५२८७	गोरखा	गोरखा	नरेश्वर	३	७	५६२	१००	०	०
५२८८	गोरखा	गोरखा	नरेश्वर	३	७	५६३	१००	०	०
५२८९	गोरखा	गोरखा	नरेश्वर	३	७	५६४	०	१००	०
५२९०	गोरखा	गोरखा	नरेश्वर	३	७	५६६	०	१००	०
५२९१	गोरखा	गोरखा	नरेश्वर	३	७	५६७	१००	०	०
५२९२	गोरखा	गोरखा	नरेश्वर	३	७	५६८	१००	०	०



कृष्ण बहादुर राना मगर  
नगर प्रमुख

गोरखा नगरपालिकाको भू-उपयोग क्षेत्र वर्गीकरण सम्बन्धी मापदण्ड तथा विवरणहरू- २०८२

गोरखा नगरपालिकाको साविक नरेश्वर गा.वि.स. हाल वडा नं. ३ को कित्तागत विवरणहरू									
सि नं.	जिल्ला	स्थानीय तह	साविक गा वि स	हालको वार्ड	साविक वार्ड	कित्ता नं.	कृषि क्षेत्र	बसोबास क्षेत्र	व्यवसायिक क्षेत्र
५२९३	गोरखा	गोरखा	नरेश्वर	३	७	५६९	१००	०	०
५२९४	गोरखा	गोरखा	नरेश्वर	३	७	५७०	१००	०	०
५२९५	गोरखा	गोरखा	नरेश्वर	३	७	५७१	१००	०	०
५२९६	गोरखा	गोरखा	नरेश्वर	३	७	५७२	१००	०	०
५२९७	गोरखा	गोरखा	नरेश्वर	३	७	५७३	१००	०	०
५२९८	गोरखा	गोरखा	नरेश्वर	३	७	५७४	१००	०	०
५२९९	गोरखा	गोरखा	नरेश्वर	३	७	५७५	१००	०	०
५३००	गोरखा	गोरखा	नरेश्वर	३	७	५७६	१००	०	०
५३०१	गोरखा	गोरखा	नरेश्वर	३	७	५७७	०	१००	०
५३०२	गोरखा	गोरखा	नरेश्वर	३	७	५७९	०	१००	०
५३०३	गोरखा	गोरखा	नरेश्वर	३	७	५८१	१००	०	०
५३०४	गोरखा	गोरखा	नरेश्वर	३	७	५८२	१००	०	०
५३०५	गोरखा	गोरखा	नरेश्वर	३	७	५८३	१००	०	०
५३०६	गोरखा	गोरखा	नरेश्वर	३	७	५८४	१००	०	०
५३०७	गोरखा	गोरखा	नरेश्वर	३	७	५८७	१००	०	०
५३०८	गोरखा	गोरखा	नरेश्वर	३	७	५९०	०	१००	०
५३०९	गोरखा	गोरखा	नरेश्वर	३	७	५९१	१००	०	०
५३१०	गोरखा	गोरखा	नरेश्वर	३	७	५९२	१००	०	०
५३११	गोरखा	गोरखा	नरेश्वर	३	७	५९३	१००	०	०
५३१२	गोरखा	गोरखा	नरेश्वर	३	७	५९४	१००	०	०
५३१३	गोरखा	गोरखा	नरेश्वर	३	७	५९५	१००	०	०
५३१४	गोरखा	गोरखा	नरेश्वर	३	७	५९६	१००	०	०
५३१५	गोरखा	गोरखा	नरेश्वर	३	७	५९७	१००	०	०
५३१६	गोरखा	गोरखा	नरेश्वर	३	७	६०१	१००	०	०
५३१७	गोरखा	गोरखा	नरेश्वर	३	७	६०२	१००	०	०
५३१८	गोरखा	गोरखा	नरेश्वर	३	७	६०३	१००	०	०
५३१९	गोरखा	गोरखा	नरेश्वर	३	७	६०४	०	१००	०
५३२०	गोरखा	गोरखा	नरेश्वर	३	७	६०५	०	१००	०
५३२१	गोरखा	गोरखा	नरेश्वर	३	७	६०६	०	१००	०
५३२२	गोरखा	गोरखा	नरेश्वर	३	७	६०७	१००	०	०
५३२३	गोरखा	गोरखा	नरेश्वर	३	७	६०८	१००	०	०
५३२४	गोरखा	गोरखा	नरेश्वर	३	७	६०९	१००	०	०
५३२५	गोरखा	गोरखा	नरेश्वर	३	७	६१२	०	१००	०
५३२६	गोरखा	गोरखा	नरेश्वर	३	७	६१४	०	१००	०
५३२७	गोरखा	गोरखा	नरेश्वर	३	७	६१५	१००	०	०
५३२८	गोरखा	गोरखा	नरेश्वर	३	७	६१६	१००	०	०



कृष्ण बहादुर राना मगर  
नगर प्रमुख

गोरखा नगरपालिकाको भू-उपयोग क्षेत्र वर्गीकरण सम्बन्धी मापदण्ड तथा विवरणहरू- २०८२

गोरखा नगरपालिकाको साविक नरेश्वर गा.वि.स. हाल वडा नं. ३ को कित्तागत विवरणहरू									
सि नं.	जिल्ला	स्थानीय तह	साविक गा वि स	हालको वार्ड	साविक वार्ड	कित्ता नं.	कृषि क्षेत्र	बसोबास क्षेत्र	व्यवसायिक क्षेत्र
५३२९	गोरखा	गोरखा	नरेश्वर	३	७	६१७	१००	०	०
५३३०	गोरखा	गोरखा	नरेश्वर	३	७	६१८	१००	०	०
५३३१	गोरखा	गोरखा	नरेश्वर	३	७	६१९	०	१००	०
५३३२	गोरखा	गोरखा	नरेश्वर	३	७	६२०	०	१००	०
५३३३	गोरखा	गोरखा	नरेश्वर	३	७	६२१	१००	०	०
५३३४	गोरखा	गोरखा	नरेश्वर	३	७	६२३	०	१००	०
५३३५	गोरखा	गोरखा	नरेश्वर	३	७	६२४	१००	०	०
५३३६	गोरखा	गोरखा	नरेश्वर	३	७	६२५	१००	०	०
५३३७	गोरखा	गोरखा	नरेश्वर	३	७	६२६	१००	०	०
५३३८	गोरखा	गोरखा	नरेश्वर	३	७	६२७	१००	०	०
५३३९	गोरखा	गोरखा	नरेश्वर	३	७	६२८	१००	०	०
५३४०	गोरखा	गोरखा	नरेश्वर	३	७	६२९	१००	०	०
५३४१	गोरखा	गोरखा	नरेश्वर	३	७	६३०	१००	०	०
५३४२	गोरखा	गोरखा	नरेश्वर	३	७	६३१	१००	०	०
५३४३	गोरखा	गोरखा	नरेश्वर	३	७	६३२	०	१००	०
५३४४	गोरखा	गोरखा	नरेश्वर	३	७	६३४	१००	०	०
५३४५	गोरखा	गोरखा	नरेश्वर	३	७	६३६	१००	०	०
५३४६	गोरखा	गोरखा	नरेश्वर	३	७	६३८	१००	०	०
५३४७	गोरखा	गोरखा	नरेश्वर	३	७	६४०	०	१००	०
५३४८	गोरखा	गोरखा	नरेश्वर	३	७	६४२	०	१००	०
५३४९	गोरखा	गोरखा	नरेश्वर	३	७	६४४	१००	०	०
५३५०	गोरखा	गोरखा	नरेश्वर	३	७	६४५	१००	०	०
५३५१	गोरखा	गोरखा	नरेश्वर	३	७	६४६	१००	०	०
५३५२	गोरखा	गोरखा	नरेश्वर	३	७	६४७	१००	०	०
५३५३	गोरखा	गोरखा	नरेश्वर	३	७	६४८	१००	०	०
५३५४	गोरखा	गोरखा	नरेश्वर	३	७	६४९	१००	०	०
५३५५	गोरखा	गोरखा	नरेश्वर	३	७	६५०	१००	०	०
५३५६	गोरखा	गोरखा	नरेश्वर	३	७	६५१	०	१००	०
५३५७	गोरखा	गोरखा	नरेश्वर	३	७	६५३	१००	०	०
५३५८	गोरखा	गोरखा	नरेश्वर	३	७	६५४	१००	०	०
५३५९	गोरखा	गोरखा	नरेश्वर	३	७	६५५	१००	०	०
५३६०	गोरखा	गोरखा	नरेश्वर	३	७	६५६	१००	०	०
५३६१	गोरखा	गोरखा	नरेश्वर	३	७	६५७	१००	०	०
५३६२	गोरखा	गोरखा	नरेश्वर	३	७	६५८	१००	०	०
५३६३	गोरखा	गोरखा	नरेश्वर	३	७	६५९	१००	०	०
५३६४	गोरखा	गोरखा	नरेश्वर	३	७	६६०	१००	०	०



*कृष्ण बहादुर राना मगर*  
 कृष्ण बहादुर राना मगर  
 नगर प्रमुख

गोरखा नगरपालिकाको भू-उपयोग क्षेत्र वर्गीकरण सम्बन्धी मापदण्ड तथा विवरणहरू- २०८२

गोरखा नगरपालिकाको साविक नरेश्वर गा.वि.स. हाल वडा नं. ३ को कितागत विवरणहरू									
सि नं.	जिल्ला	स्थानीय तह	साविक गा वि स	हालको वार्ड	साविक वार्ड	किता नं.	कृषि क्षेत्र	बसोबास क्षेत्र	व्यवसायिक क्षेत्र
५३६५	गोरखा	गोरखा	नरेश्वर	३	७	६६१	१००	०	०
५३६६	गोरखा	गोरखा	नरेश्वर	३	७	६६२	१००	०	०
५३६७	गोरखा	गोरखा	नरेश्वर	३	७	६६३	१००	०	०
५३६८	गोरखा	गोरखा	नरेश्वर	३	७	६६६	०	१००	०
५३६९	गोरखा	गोरखा	नरेश्वर	३	७	६६७	०	१००	०
५३७०	गोरखा	गोरखा	नरेश्वर	३	७	६६८	०	१००	०
५३७१	गोरखा	गोरखा	नरेश्वर	३	७	६६९	१००	०	०
५३७२	गोरखा	गोरखा	नरेश्वर	३	७	६७०	१००	०	०
५३७३	गोरखा	गोरखा	नरेश्वर	३	७	६७१	१००	०	०
५३७४	गोरखा	गोरखा	नरेश्वर	३	७	६७२	१००	०	०
५३७५	गोरखा	गोरखा	नरेश्वर	३	७	६७३	१००	०	०
५३७६	गोरखा	गोरखा	नरेश्वर	३	७	६७४	१००	०	०
५३७७	गोरखा	गोरखा	नरेश्वर	३	७	६७५	८८	१२	०
५३७८	गोरखा	गोरखा	नरेश्वर	३	७	६७६	०	१००	०
५३७९	गोरखा	गोरखा	नरेश्वर	३	७	६७७	१००	०	०
५३८०	गोरखा	गोरखा	नरेश्वर	३	७	६७८	१००	०	०
५३८१	गोरखा	गोरखा	नरेश्वर	३	७	६७९	१००	०	०
५३८२	गोरखा	गोरखा	नरेश्वर	३	७	६८०	१००	०	०
५३८३	गोरखा	गोरखा	नरेश्वर	३	७	६८१	१००	०	०
५३८४	गोरखा	गोरखा	नरेश्वर	३	७	६८२	१००	०	०
५३८५	गोरखा	गोरखा	नरेश्वर	३	७	६८३	१००	०	०
५३८६	गोरखा	गोरखा	नरेश्वर	३	७	६८४	१००	०	०
५३८७	गोरखा	गोरखा	नरेश्वर	३	७	६८५	१००	०	०
५३८८	गोरखा	गोरखा	नरेश्वर	३	७	६८६	१००	०	०
५३८९	गोरखा	गोरखा	नरेश्वर	३	७	६८७	१००	०	०
५३९०	गोरखा	गोरखा	नरेश्वर	३	७	६८९	१००	०	०
५३९१	गोरखा	गोरखा	नरेश्वर	३	७	६९०	१००	०	०
५३९२	गोरखा	गोरखा	नरेश्वर	३	७	६९१	१००	०	०
५३९३	गोरखा	गोरखा	नरेश्वर	३	७	६९२	१००	०	०
५३९४	गोरखा	गोरखा	नरेश्वर	३	७	६९३	१००	०	०
५३९५	गोरखा	गोरखा	नरेश्वर	३	७	६९४	१००	०	०
५३९६	गोरखा	गोरखा	नरेश्वर	३	७	६९६	१००	०	०
५३९७	गोरखा	गोरखा	नरेश्वर	३	७	६९७	१००	०	०
५३९८	गोरखा	गोरखा	नरेश्वर	३	७	७००	१००	०	०
५३९९	गोरखा	गोरखा	नरेश्वर	३	७	७०१	१००	०	०
५४००	गोरखा	गोरखा	नरेश्वर	३	७	७०२	०	१००	०



कृष्ण बहादुर राना मगर  
नगर प्रमुख

गोरखा नगरपालिकाको भू-उपयोग क्षेत्र वर्गीकरण सम्बन्धी मापदण्ड तथा विवरणहरू- २०८२

गोरखा नगरपालिकाको साविक नरेश्वर गा.वि.स. हाल वडा नं. ३ को कित्तागत विवरणहरू									
सि नं.	जिल्ला	स्थानीय तह	साविक गा वि स	हालको वार्ड	साविक वार्ड	कित्ता नं.	कृषि क्षेत्र	बसोबास क्षेत्र	व्यवसायिक क्षेत्र
५४०१	गोरखा	गोरखा	नरेश्वर	३	७	७०८	०	१००	०
५४०२	गोरखा	गोरखा	नरेश्वर	३	७	७०९	१००	०	०
५४०३	गोरखा	गोरखा	नरेश्वर	३	७	७१०	०	१००	०
५४०४	गोरखा	गोरखा	नरेश्वर	३	७	७१५	०	१००	०
५४०५	गोरखा	गोरखा	नरेश्वर	३	७	७१६	१००	०	०
५४०६	गोरखा	गोरखा	नरेश्वर	३	७	७१७	७४	२६	०
५४०७	गोरखा	गोरखा	नरेश्वर	३	७	७१८	७३	२७	०
५४०८	गोरखा	गोरखा	नरेश्वर	३	७	७१९	१००	०	०
५४०९	गोरखा	गोरखा	नरेश्वर	३	७	७२१	८९	११	०
५४१०	गोरखा	गोरखा	नरेश्वर	३	७	७२२	१००	०	०
५४११	गोरखा	गोरखा	नरेश्वर	३	७	७२३	१००	०	०
५४१२	गोरखा	गोरखा	नरेश्वर	३	७	७२४	१००	०	०
५४१३	गोरखा	गोरखा	नरेश्वर	३	७	७२५	१००	०	०
५४१४	गोरखा	गोरखा	नरेश्वर	३	७	७२६	१००	०	०
५४१५	गोरखा	गोरखा	नरेश्वर	३	७	७२८	१००	०	०
५४१६	गोरखा	गोरखा	नरेश्वर	३	७	७३०	०	१००	०
५४१७	गोरखा	गोरखा	नरेश्वर	३	७	७३१	१००	०	०
५४१८	गोरखा	गोरखा	नरेश्वर	३	७	७३२	१००	०	०
५४१९	गोरखा	गोरखा	नरेश्वर	३	७	७३३	१००	०	०
५४२०	गोरखा	गोरखा	नरेश्वर	३	७	७३४	१००	०	०
५४२१	गोरखा	गोरखा	नरेश्वर	३	७	७३५	०	१००	०
५४२२	गोरखा	गोरखा	नरेश्वर	३	७	७३६	८१	१९	०
५४२३	गोरखा	गोरखा	नरेश्वर	३	७	७३७	१००	०	०
५४२४	गोरखा	गोरखा	नरेश्वर	३	७	७३८	१००	०	०
५४२५	गोरखा	गोरखा	नरेश्वर	३	७	७३९	१००	०	०
५४२६	गोरखा	गोरखा	नरेश्वर	३	७	७४०	०	१००	०
५४२७	गोरखा	गोरखा	नरेश्वर	३	७	७४१	०	१००	०
५४२८	गोरखा	गोरखा	नरेश्वर	३	७	७४२	०	१००	०
५४२९	गोरखा	गोरखा	नरेश्वर	३	७	७४३	०	१००	०
५४३०	गोरखा	गोरखा	नरेश्वर	३	७	७४४	०	१००	०
५४३१	गोरखा	गोरखा	नरेश्वर	३	७	७४५	०	१००	०
५४३२	गोरखा	गोरखा	नरेश्वर	३	७	७४६	१००	०	०
५४३३	गोरखा	गोरखा	नरेश्वर	३	७	७४७	१००	०	०
५४३४	गोरखा	गोरखा	नरेश्वर	३	७	७४८	१००	०	०
५४३५	गोरखा	गोरखा	नरेश्वर	३	७	७४९	१००	०	०
५४३६	गोरखा	गोरखा	नरेश्वर	३	७	७५०	१००	०	०



कृष्ण बहादुर राना मगर  
नगर प्रमुख

गोरखा नगरपालिकाको भू-उपयोग क्षेत्र वर्गीकरण सम्बन्धी मापदण्ड तथा विवरणहरू- २०८२

गोरखा नगरपालिकाको साविक नरेश्वर गा.वि.स. हाल वडा नं. ३ को कित्तागत विवरणहरू									
सि नं.	जिल्ला	स्थानीय तह	साविक गा वि स	हालको वार्ड	साविक वार्ड	कित्ता नं.	कृषि क्षेत्र	बसोबास क्षेत्र	व्यवसायिक क्षेत्र
५४३७	गोरखा	गोरखा	नरेश्वर	३	७	७५१	१००	०	०
५४३८	गोरखा	गोरखा	नरेश्वर	३	७	७५२	१००	०	०
५४३९	गोरखा	गोरखा	नरेश्वर	३	७	७५३	१००	०	०
५४४०	गोरखा	गोरखा	नरेश्वर	३	७	७५४	०	१००	०
५४४१	गोरखा	गोरखा	नरेश्वर	३	७	७५५	१००	०	०
५४४२	गोरखा	गोरखा	नरेश्वर	३	७	७५६	०	१००	०
५४४३	गोरखा	गोरखा	नरेश्वर	३	७	७५७	१००	०	०
५४४४	गोरखा	गोरखा	नरेश्वर	३	७	७५८	०	१००	०
५४४५	गोरखा	गोरखा	नरेश्वर	३	७	७५९	०	१००	०
५४४६	गोरखा	गोरखा	नरेश्वर	३	७	७६६	१००	०	०
५४४७	गोरखा	गोरखा	नरेश्वर	३	७	७६७	१००	०	०
५४४८	गोरखा	गोरखा	नरेश्वर	३	७	७६८	१००	०	०
५४४९	गोरखा	गोरखा	नरेश्वर	३	७	७६९	१००	०	०
५४५०	गोरखा	गोरखा	नरेश्वर	३	७	७७०	१००	०	०
५४५१	गोरखा	गोरखा	नरेश्वर	३	७	७७१	१००	०	०
५४५२	गोरखा	गोरखा	नरेश्वर	३	७	७७२	१००	०	०
५४५३	गोरखा	गोरखा	नरेश्वर	३	७	७७३	१००	०	०
५४५४	गोरखा	गोरखा	नरेश्वर	३	७	७७४	१००	०	०
५४५५	गोरखा	गोरखा	नरेश्वर	३	७	७७६	१००	०	०
५४५६	गोरखा	गोरखा	नरेश्वर	३	७	७७७	१००	०	०
५४५७	गोरखा	गोरखा	नरेश्वर	३	७	७७८	१००	०	०
५४५८	गोरखा	गोरखा	नरेश्वर	३	७	७७९	१००	०	०
५४५९	गोरखा	गोरखा	नरेश्वर	३	७	७८०	१००	०	०
५४६०	गोरखा	गोरखा	नरेश्वर	३	७	७८७	१००	०	०
५४६१	गोरखा	गोरखा	नरेश्वर	३	७	७८८	१००	०	०
५४६२	गोरखा	गोरखा	नरेश्वर	३	७	७८९	१००	०	०
५४६३	गोरखा	गोरखा	नरेश्वर	३	७	७९०	१००	०	०
५४६४	गोरखा	गोरखा	नरेश्वर	३	७	७९१	१००	०	०
५४६५	गोरखा	गोरखा	नरेश्वर	३	७	७९२	१००	०	०
५४६६	गोरखा	गोरखा	नरेश्वर	३	७	७९४	०	१००	०
५४६७	गोरखा	गोरखा	नरेश्वर	३	७	७९५	०	१००	०
५४६८	गोरखा	गोरखा	नरेश्वर	३	७	७९६	०	१००	०
५४६९	गोरखा	गोरखा	नरेश्वर	३	७	७९७	१००	०	०
५४७०	गोरखा	गोरखा	नरेश्वर	३	७	७९८	१००	०	०
५४७१	गोरखा	गोरखा	नरेश्वर	३	७	८००	१००	०	०
५४७२	गोरखा	गोरखा	नरेश्वर	३	७	८०१	१००	०	०



कृष्ण बहादुर राना मगर  
नगर प्रमुख

गोरखा नगरपालिकाको भू-उपयोग क्षेत्र वर्गीकरण सम्बन्धी मापदण्ड तथा विवरणहरू- २०८२

गोरखा नगरपालिकाको साविक नरेश्वर गा.वि.स. हाल वडा नं. ३ को कित्तागत विवरणहरू									
सि नं.	जिल्ला	स्थानीय तह	साविक गा वि स	हालको वार्ड	साविक वार्ड	कित्ता नं.	कृषि क्षेत्र	बसोबास क्षेत्र	व्यवसायिक क्षेत्र
५४७३	गोरखा	गोरखा	नरेश्वर	३	७	८०४	१००	०	०
५४७४	गोरखा	गोरखा	नरेश्वर	३	७	८०६	१००	०	०
५४७५	गोरखा	गोरखा	नरेश्वर	३	७	८०७	१००	०	०
५४७६	गोरखा	गोरखा	नरेश्वर	३	७	८०९	१००	०	०
५४७७	गोरखा	गोरखा	नरेश्वर	३	७	८१०	१००	०	०
५४७८	गोरखा	गोरखा	नरेश्वर	३	७	८१२	०	१००	०
५४७९	गोरखा	गोरखा	नरेश्वर	३	७	८१६	१००	०	०
५४८०	गोरखा	गोरखा	नरेश्वर	३	७	८१८	१००	०	०
५४८१	गोरखा	गोरखा	नरेश्वर	३	७	८१९	१००	०	०
५४८२	गोरखा	गोरखा	नरेश्वर	३	७	८२१	१००	०	०
५४८३	गोरखा	गोरखा	नरेश्वर	३	७	८२३	१००	०	०
५४८४	गोरखा	गोरखा	नरेश्वर	३	७	८२७	०	१००	०
५४८५	गोरखा	गोरखा	नरेश्वर	३	७	८२९	१००	०	०
५४८६	गोरखा	गोरखा	नरेश्वर	३	७	८३१	१००	०	०
५४८७	गोरखा	गोरखा	नरेश्वर	३	७	८३२	१००	०	०
५४८८	गोरखा	गोरखा	नरेश्वर	३	७	८३३	१००	०	०
५४८९	गोरखा	गोरखा	नरेश्वर	३	७	८३८	०	१००	०
५४९०	गोरखा	गोरखा	नरेश्वर	३	७	८४०	१००	०	०
५४९१	गोरखा	गोरखा	नरेश्वर	३	७	८४२	०	१००	०
५४९२	गोरखा	गोरखा	नरेश्वर	३	७	८४५	०	१००	०
५४९३	गोरखा	गोरखा	नरेश्वर	३	७	८४७	०	१००	०
५४९४	गोरखा	गोरखा	नरेश्वर	३	७	८४९	०	१००	०
५४९५	गोरखा	गोरखा	नरेश्वर	३	७	८५२	१००	०	०
५४९६	गोरखा	गोरखा	नरेश्वर	३	७	८५३	१००	०	०
५४९७	गोरखा	गोरखा	नरेश्वर	३	७	८५४	१००	०	०
५४९८	गोरखा	गोरखा	नरेश्वर	३	७	८५५	१००	०	०
५४९९	गोरखा	गोरखा	नरेश्वर	३	७	८५६	१००	०	०
५५००	गोरखा	गोरखा	नरेश्वर	३	७	८५७	१००	०	०
५५०१	गोरखा	गोरखा	नरेश्वर	३	७	८५८	१००	०	०
५५०२	गोरखा	गोरखा	नरेश्वर	३	७	८५९	१००	०	०
५५०३	गोरखा	गोरखा	नरेश्वर	३	७	८६०	७१	२९	०
५५०४	गोरखा	गोरखा	नरेश्वर	३	७	८६१	०	१००	०
५५०५	गोरखा	गोरखा	नरेश्वर	३	७	८६२	०	१००	०
५५०६	गोरखा	गोरखा	नरेश्वर	३	७	८६३	१००	०	०
५५०७	गोरखा	गोरखा	नरेश्वर	३	७	८६४	१००	०	०
५५०८	गोरखा	गोरखा	नरेश्वर	३	७	८६५	१००	०	०



कृष्ण बहादुर राना मगर  
नगर प्रमुख

गोरखा नगरपालिकाको भू-उपयोग क्षेत्र वर्गीकरण सम्बन्धी मापदण्ड तथा विवरणहरू- २०८२

गोरखा नगरपालिकाको साविक नरेश्वर गा.वि.स. हाल वडा नं. ३ को कित्तागत विवरणहरू									
सि नं.	जिल्ला	स्थानीय तह	साविक गा वि स	हालको वार्ड	साविक वार्ड	कित्ता नं.	कृषि क्षेत्र	बसोबास क्षेत्र	व्यवसायिक क्षेत्र
५५०९	गोरखा	गोरखा	नरेश्वर	३	७	८७७	०	१००	०
५५१०	गोरखा	गोरखा	नरेश्वर	३	७	८७९	१००	०	०
५५११	गोरखा	गोरखा	नरेश्वर	३	७	८८०	१००	०	०
५५१२	गोरखा	गोरखा	नरेश्वर	३	७	८८२	०	१००	०
५५१३	गोरखा	गोरखा	नरेश्वर	३	७	८९१	०	१००	०
५५१४	गोरखा	गोरखा	नरेश्वर	३	७	८९५	१००	०	०
५५१५	गोरखा	गोरखा	नरेश्वर	३	७	८९६	१००	०	०
५५१६	गोरखा	गोरखा	नरेश्वर	३	७	८९७	१००	०	०
५५१७	गोरखा	गोरखा	नरेश्वर	३	७	८९९	१००	०	०
५५१८	गोरखा	गोरखा	नरेश्वर	३	७	९०१	१००	०	०
५५१९	गोरखा	गोरखा	नरेश्वर	३	७	९०३	०	१००	०
५५२०	गोरखा	गोरखा	नरेश्वर	३	७	९०५	०	१००	०
५५२१	गोरखा	गोरखा	नरेश्वर	३	७	९०६	०	१००	०
५५२२	गोरखा	गोरखा	नरेश्वर	३	७	९०८	०	१००	०
५५२३	गोरखा	गोरखा	नरेश्वर	३	७	९१०	१००	०	०
५५२४	गोरखा	गोरखा	नरेश्वर	३	७	९१२	०	१००	०
५५२५	गोरखा	गोरखा	नरेश्वर	३	७	९१३	१००	०	०
५५२६	गोरखा	गोरखा	नरेश्वर	३	७	९१४	१००	०	०
५५२७	गोरखा	गोरखा	नरेश्वर	३	७	९१५	१००	०	०
५५२८	गोरखा	गोरखा	नरेश्वर	३	७	९१६	१००	०	०
५५२९	गोरखा	गोरखा	नरेश्वर	३	७	९१७	१००	०	०
५५३०	गोरखा	गोरखा	नरेश्वर	३	७	९१८	१००	०	०
५५३१	गोरखा	गोरखा	नरेश्वर	३	७	९२२	०	१००	०
५५३२	गोरखा	गोरखा	नरेश्वर	३	७	९२३	०	१००	०
५५३३	गोरखा	गोरखा	नरेश्वर	३	७	९२४	१००	०	०
५५३४	गोरखा	गोरखा	नरेश्वर	३	७	९२५	१००	०	०
५५३५	गोरखा	गोरखा	नरेश्वर	३	७	९२६	१००	०	०
५५३६	गोरखा	गोरखा	नरेश्वर	३	७	९२७	१००	०	०
५५३७	गोरखा	गोरखा	नरेश्वर	३	७	९३१	०	१००	०
५५३८	गोरखा	गोरखा	नरेश्वर	३	७	९३६	०	१००	०
५५३९	गोरखा	गोरखा	नरेश्वर	३	७	९३८	०	१००	०
५५४०	गोरखा	गोरखा	नरेश्वर	३	७	९३९	१००	०	०
५५४१	गोरखा	गोरखा	नरेश्वर	३	७	९४०	०	१००	०
५५४२	गोरखा	गोरखा	नरेश्वर	३	७	९४४	०	१००	०
५५४३	गोरखा	गोरखा	नरेश्वर	३	७	९४५	०	१००	०
५५४४	गोरखा	गोरखा	नरेश्वर	३	७	९४८	०	१००	०



कृष्ण बहादुर राना मगर  
नगर प्रमुख

गोरखा नगरपालिकाको भू-उपयोग क्षेत्र वर्गीकरण सम्बन्धी मापदण्ड तथा विवरणहरू- २०८२

गोरखा नगरपालिकाको साविक नरेश्वर गा.वि.स. हाल वडा नं. ३ को कित्तागत विवरणहरू									
सि नं.	जिल्ला	स्थानीय तह	साविक गा वि स	हालको वार्ड	साविक वार्ड	कित्ता नं.	कृषि क्षेत्र	बसोबास क्षेत्र	व्यवसायिक क्षेत्र
५५४५	गोरखा	गोरखा	नरेश्वर	३	७	९४९	०	१००	०
५५४६	गोरखा	गोरखा	नरेश्वर	३	७	९५०	१००	०	०
५५४७	गोरखा	गोरखा	नरेश्वर	३	७	९५१	१००	०	०
५५४८	गोरखा	गोरखा	नरेश्वर	३	७	९५२	१००	०	०
५५४९	गोरखा	गोरखा	नरेश्वर	३	७	९५३	०	१००	०
५५५०	गोरखा	गोरखा	नरेश्वर	३	७	९५४	१००	०	०
५५५१	गोरखा	गोरखा	नरेश्वर	३	७	९५५	१००	०	०
५५५२	गोरखा	गोरखा	नरेश्वर	३	७	९५६	१००	०	०
५५५३	गोरखा	गोरखा	नरेश्वर	३	७	९५७	१००	०	०
५५५४	गोरखा	गोरखा	नरेश्वर	३	७	९५८	१००	०	०
५५५५	गोरखा	गोरखा	नरेश्वर	३	७	९५९	१००	०	०
५५५६	गोरखा	गोरखा	नरेश्वर	३	७	९६०	०	१००	०
५५५७	गोरखा	गोरखा	नरेश्वर	३	७	९६१	०	१००	०
५५५८	गोरखा	गोरखा	नरेश्वर	३	७	९६२	०	१००	०
५५५९	गोरखा	गोरखा	नरेश्वर	३	७	९६३	०	१००	०
५५६०	गोरखा	गोरखा	नरेश्वर	३	७	९६८	१००	०	०
५५६१	गोरखा	गोरखा	नरेश्वर	३	७	९६९	१००	०	०
५५६२	गोरखा	गोरखा	नरेश्वर	३	७	९७१	०	१००	०
५५६३	गोरखा	गोरखा	नरेश्वर	३	७	९७२	१००	०	०
५५६४	गोरखा	गोरखा	नरेश्वर	३	७	९७३	१००	०	०
५५६५	गोरखा	गोरखा	नरेश्वर	३	७	९७४	१००	०	०
५५६६	गोरखा	गोरखा	नरेश्वर	३	७	९७५	१००	०	०
५५६७	गोरखा	गोरखा	नरेश्वर	३	७	९७६	१००	०	०
५५६८	गोरखा	गोरखा	नरेश्वर	३	७	९७७	१००	०	०
५५६९	गोरखा	गोरखा	नरेश्वर	३	७	९७८	१००	०	०
५५७०	गोरखा	गोरखा	नरेश्वर	३	७	९७९	१००	०	०
५५७१	गोरखा	गोरखा	नरेश्वर	३	७	९८०	१००	०	०
५५७२	गोरखा	गोरखा	नरेश्वर	३	७	९८१	०	१००	०
५५७३	गोरखा	गोरखा	नरेश्वर	३	७	९८२	१००	०	०
५५७४	गोरखा	गोरखा	नरेश्वर	३	७	९८३	१००	०	०
५५७५	गोरखा	गोरखा	नरेश्वर	३	७	९८४	१००	०	०
५५७६	गोरखा	गोरखा	नरेश्वर	३	७	९८५	१००	०	०
५५७७	गोरखा	गोरखा	नरेश्वर	३	७	९८६	१००	०	०
५५७८	गोरखा	गोरखा	नरेश्वर	३	७	९८७	१००	०	०
५५७९	गोरखा	गोरखा	नरेश्वर	३	७	९८८	१००	०	०
५५८०	गोरखा	गोरखा	नरेश्वर	३	७	९९३	०	१००	०



कृष्ण बहादुर राना मगर  
नगर प्रमुख

गोरखा नगरपालिकाको भू-उपयोग क्षेत्र वर्गीकरण सम्बन्धी मापदण्ड तथा विवरणहरू- २०८२

गोरखा नगरपालिकाको साविक नरेश्वर गा.वि.स. हाल वडा नं. ३ को कित्तागत विवरणहरू									
सि नं.	जिल्ला	स्थानीय तह	साविक गा वि स	हालको वार्ड	साविक वार्ड	कित्ता नं.	कृषि क्षेत्र	बसोबास क्षेत्र	व्यवसायिक क्षेत्र
५५८१	गोरखा	गोरखा	नरेश्वर	३	७	९९४	०	१००	०
५५८२	गोरखा	गोरखा	नरेश्वर	३	७	९९५	०	१००	०
५५८३	गोरखा	गोरखा	नरेश्वर	३	७	९९६	०	१००	०
५५८४	गोरखा	गोरखा	नरेश्वर	३	७	९९७	०	१००	०
५५८५	गोरखा	गोरखा	नरेश्वर	३	७	९९८	०	१००	०
५५८६	गोरखा	गोरखा	नरेश्वर	३	७	९९९	०	१००	०
५५८७	गोरखा	गोरखा	नरेश्वर	३	७	१०००	०	१००	०
५५८८	गोरखा	गोरखा	नरेश्वर	३	७	१००१	०	१००	०
५५८९	गोरखा	गोरखा	नरेश्वर	३	७	१००४	१००	०	०
५५९०	गोरखा	गोरखा	नरेश्वर	३	७	१००५	१००	०	०
५५९१	गोरखा	गोरखा	नरेश्वर	३	७	१००६	१००	०	०
५५९२	गोरखा	गोरखा	नरेश्वर	३	७	१००७	१००	०	०
५५९३	गोरखा	गोरखा	नरेश्वर	३	७	१००८	१००	०	०
५५९४	गोरखा	गोरखा	नरेश्वर	३	७	१००९	१००	०	०
५५९५	गोरखा	गोरखा	नरेश्वर	३	७	१०१०	५४	४६	०
५५९६	गोरखा	गोरखा	नरेश्वर	३	७	१०११	१००	०	०
५५९७	गोरखा	गोरखा	नरेश्वर	३	७	९९९९९	०	१००	०
५५९८	गोरखा	गोरखा	नरेश्वर	३	८	१	०	१००	०
५५९९	गोरखा	गोरखा	नरेश्वर	३	८	२	०	१००	०
५६००	गोरखा	गोरखा	नरेश्वर	३	८	४	०	१००	०
५६०१	गोरखा	गोरखा	नरेश्वर	३	८	५	०	१००	०
५६०२	गोरखा	गोरखा	नरेश्वर	३	८	६	०	१००	०
५६०३	गोरखा	गोरखा	नरेश्वर	३	८	७	१००	०	०
५६०४	गोरखा	गोरखा	नरेश्वर	३	८	८	०	१००	०
५६०५	गोरखा	गोरखा	नरेश्वर	३	८	१०	०	१००	०
५६०६	गोरखा	गोरखा	नरेश्वर	३	८	११	१००	०	०
५६०७	गोरखा	गोरखा	नरेश्वर	३	८	१३	१००	०	०
५६०८	गोरखा	गोरखा	नरेश्वर	३	८	१४	१००	०	०
५६०९	गोरखा	गोरखा	नरेश्वर	३	८	१५	१००	०	०
५६१०	गोरखा	गोरखा	नरेश्वर	३	८	१६	१००	०	०
५६११	गोरखा	गोरखा	नरेश्वर	३	८	१७	१००	०	०
५६१२	गोरखा	गोरखा	नरेश्वर	३	८	१८	८५	१५	०
५६१३	गोरखा	गोरखा	नरेश्वर	३	८	१९	१००	०	०
५६१४	गोरखा	गोरखा	नरेश्वर	३	८	२०	१००	०	०
५६१५	गोरखा	गोरखा	नरेश्वर	३	८	२१	१००	०	०
५६१६	गोरखा	गोरखा	नरेश्वर	३	८	२२	९३	७	०



कृष्ण बहादुर राना मगर  
नगर प्रमुख

गोरखा नगरपालिकाको भू-उपयोग क्षेत्र वर्गीकरण सम्बन्धी मापदण्ड तथा विवरणहरू- २०८२

गोरखा नगरपालिकाको साविक नरेश्वर गा.वि.स. हाल वडा नं. ३ को कित्तागत विवरणहरू									
सि नं.	जिल्ला	स्थानीय तह	साविक गा वि स	हालको वार्ड	साविक वार्ड	कित्ता नं.	कृषि क्षेत्र	बसोबास क्षेत्र	व्यवसायिक क्षेत्र
५६१७	गोरखा	गोरखा	नरेश्वर	३	८	२३	१००	०	०
५६१८	गोरखा	गोरखा	नरेश्वर	३	८	२४	१००	०	०
५६१९	गोरखा	गोरखा	नरेश्वर	३	८	२५	०	१००	०
५६२०	गोरखा	गोरखा	नरेश्वर	३	८	२६	०	१००	०
५६२१	गोरखा	गोरखा	नरेश्वर	३	८	२७	०	१००	०
५६२२	गोरखा	गोरखा	नरेश्वर	३	८	२८	१००	०	०
५६२३	गोरखा	गोरखा	नरेश्वर	३	८	२९	०	१००	०
५६२४	गोरखा	गोरखा	नरेश्वर	३	८	३०	०	१००	०
५६२५	गोरखा	गोरखा	नरेश्वर	३	८	३१	०	१००	०
५६२६	गोरखा	गोरखा	नरेश्वर	३	८	३२	०	१००	०
५६२७	गोरखा	गोरखा	नरेश्वर	३	८	३३	०	१००	०
५६२८	गोरखा	गोरखा	नरेश्वर	३	८	३४	१००	०	०
५६२९	गोरखा	गोरखा	नरेश्वर	३	८	३६	०	१००	०
५६३०	गोरखा	गोरखा	नरेश्वर	३	८	३८	०	१००	०
५६३१	गोरखा	गोरखा	नरेश्वर	३	८	३९	०	१००	०
५६३२	गोरखा	गोरखा	नरेश्वर	३	८	४०	०	१००	०
५६३३	गोरखा	गोरखा	नरेश्वर	३	८	४१	१००	०	०
५६३४	गोरखा	गोरखा	नरेश्वर	३	८	४२	१००	०	०
५६३५	गोरखा	गोरखा	नरेश्वर	३	८	४३	१००	०	०
५६३६	गोरखा	गोरखा	नरेश्वर	३	८	४४	१००	०	०
५६३७	गोरखा	गोरखा	नरेश्वर	३	८	४५	१००	०	०
५६३८	गोरखा	गोरखा	नरेश्वर	३	८	४६	०	१००	०
५६३९	गोरखा	गोरखा	नरेश्वर	३	८	४७	०	१००	०
५६४०	गोरखा	गोरखा	नरेश्वर	३	८	४८	१००	०	०
५६४१	गोरखा	गोरखा	नरेश्वर	३	८	४९	०	१००	०
५६४२	गोरखा	गोरखा	नरेश्वर	३	८	५०	१००	०	०
५६४३	गोरखा	गोरखा	नरेश्वर	३	८	५२	१००	०	०
५६४४	गोरखा	गोरखा	नरेश्वर	३	८	५४	१००	०	०
५६४५	गोरखा	गोरखा	नरेश्वर	३	८	५५	०	१००	०
५६४६	गोरखा	गोरखा	नरेश्वर	३	८	५७	०	१००	०
५६४७	गोरखा	गोरखा	नरेश्वर	३	८	५८	१००	०	०
५६४८	गोरखा	गोरखा	नरेश्वर	३	८	५९	०	१००	०
५६४९	गोरखा	गोरखा	नरेश्वर	३	८	६०	१००	०	०
५६५०	गोरखा	गोरखा	नरेश्वर	३	८	६१	८९	११	०
५६५१	गोरखा	गोरखा	नरेश्वर	३	८	६३	१००	०	०
५६५२	गोरखा	गोरखा	नरेश्वर	३	८	६५	१००	०	०



कृष्ण बहादुर राना मगर  
नगर प्रमुख

गोरखा नगरपालिकाको भू-उपयोग क्षेत्र वर्गीकरण सम्बन्धी मापदण्ड तथा विवरणहरू- २०८२

गोरखा नगरपालिकाको साविक नरेश्वर गा.वि.स. हाल वडा नं. ३ को कित्तागत विवरणहरू									
सि नं.	जिल्ला	स्थानीय तह	साविक गा वि स	हालको वार्ड	साविक वार्ड	कित्ता नं.	कृषि क्षेत्र	बसोबास क्षेत्र	व्यवसायिक क्षेत्र
५६५३	गोरखा	गोरखा	नरेश्वर	३	८	६८	१००	०	०
५६५४	गोरखा	गोरखा	नरेश्वर	३	८	६९	१००	०	०
५६५५	गोरखा	गोरखा	नरेश्वर	३	८	७०	१००	०	०
५६५६	गोरखा	गोरखा	नरेश्वर	३	८	७१	१००	०	०
५६५७	गोरखा	गोरखा	नरेश्वर	३	८	७२	१००	०	०
५६५८	गोरखा	गोरखा	नरेश्वर	३	८	७३	१००	०	०
५६५९	गोरखा	गोरखा	नरेश्वर	३	८	७४	१००	०	०
५६६०	गोरखा	गोरखा	नरेश्वर	३	८	७५	१००	०	०
५६६१	गोरखा	गोरखा	नरेश्वर	३	८	७६	१००	०	०
५६६२	गोरखा	गोरखा	नरेश्वर	३	८	७७	१००	०	०
५६६३	गोरखा	गोरखा	नरेश्वर	३	८	७८	०	१००	०
५६६४	गोरखा	गोरखा	नरेश्वर	३	८	७९	१००	०	०
५६६५	गोरखा	गोरखा	नरेश्वर	३	८	८०	१००	०	०
५६६६	गोरखा	गोरखा	नरेश्वर	३	८	८१	१००	०	०
५६६७	गोरखा	गोरखा	नरेश्वर	३	८	८२	१००	०	०
५६६८	गोरखा	गोरखा	नरेश्वर	३	८	८३	१००	०	०
५६६९	गोरखा	गोरखा	नरेश्वर	३	८	८४	१००	०	०
५६७०	गोरखा	गोरखा	नरेश्वर	३	८	८५	१००	०	०
५६७१	गोरखा	गोरखा	नरेश्वर	३	८	८६	१००	०	०
५६७२	गोरखा	गोरखा	नरेश्वर	३	८	८७	८६	१४	०
५६७३	गोरखा	गोरखा	नरेश्वर	३	८	८८	०	१००	०
५६७४	गोरखा	गोरखा	नरेश्वर	३	८	८९	०	१००	०
५६७५	गोरखा	गोरखा	नरेश्वर	३	८	९०	०	१००	०
५६७६	गोरखा	गोरखा	नरेश्वर	३	८	९१	०	१००	०
५६७७	गोरखा	गोरखा	नरेश्वर	३	८	९२	१००	०	०
५६७८	गोरखा	गोरखा	नरेश्वर	३	८	९३	०	१००	०
५६७९	गोरखा	गोरखा	नरेश्वर	३	८	९४	०	१००	०
५६८०	गोरखा	गोरखा	नरेश्वर	३	८	९५	०	१००	०
५६८१	गोरखा	गोरखा	नरेश्वर	३	८	९६	९२	८	०
५६८२	गोरखा	गोरखा	नरेश्वर	३	८	९७	१००	०	०
५६८३	गोरखा	गोरखा	नरेश्वर	३	८	९८	१००	०	०
५६८४	गोरखा	गोरखा	नरेश्वर	३	८	९९	१००	०	०
५६८५	गोरखा	गोरखा	नरेश्वर	३	८	१००	१००	०	०
५६८६	गोरखा	गोरखा	नरेश्वर	३	८	१०१	०	१००	०
५६८७	गोरखा	गोरखा	नरेश्वर	३	८	१०२	०	१००	०
५६८८	गोरखा	गोरखा	नरेश्वर	३	८	१०३	०	१००	०
५६८९	गोरखा	गोरखा	नरेश्वर	३	८	१०४	१२	८	०
५६९०	गोरखा	गोरखा	नरेश्वर	३	८	१०५	१००	०	०
५६९१	गोरखा	गोरखा	नरेश्वर	३	८	१०६	१००	०	०
५६९२	गोरखा	गोरखा	नरेश्वर	३	८	१०७	१००	०	०
५६९३	गोरखा	गोरखा	नरेश्वर	३	८	१०८	१००	०	०
५६९४	गोरखा	गोरखा	नरेश्वर	३	८	१०९	१००	०	०
५६९५	गोरखा	गोरखा	नरेश्वर	३	८	११०	१००	०	०
५६९६	गोरखा	गोरखा	नरेश्वर	३	८	१११	१००	०	०
५६९७	गोरखा	गोरखा	नरेश्वर	३	८	११२	१००	०	०
५६९८	गोरखा	गोरखा	नरेश्वर	३	८	११३	१००	०	०



कृष्ण बहादुर राना मगर  
नगर प्रमुख

गोरखा नगरपालिकाको भू-उपयोग क्षेत्र वर्गीकरण सम्बन्धी मापदण्ड तथा विवरणहरू- २०८२

गोरखा नगरपालिकाको साविक नरेश्वर गा.वि.स. हाल वडा नं. ३ को कित्तागत विवरणहरू									
सि नं.	जिल्ला	स्थानीय तह	साविक गा वि स	हालको वार्ड	साविक वार्ड	कित्ता नं.	कृषि क्षेत्र	बसोबास क्षेत्र	व्यवसायिक क्षेत्र
५६८९	गोरखा	गोरखा	नरेश्वर	३	८	११६	१००	०	०
५६९०	गोरखा	गोरखा	नरेश्वर	३	८	११९	१००	०	०
५६९१	गोरखा	गोरखा	नरेश्वर	३	८	१२०	१००	०	०
५६९२	गोरखा	गोरखा	नरेश्वर	३	८	१२१	१००	०	०
५६९३	गोरखा	गोरखा	नरेश्वर	३	८	१२२	०	१००	०
५६९४	गोरखा	गोरखा	नरेश्वर	३	८	१२४	१००	०	०
५६९५	गोरखा	गोरखा	नरेश्वर	३	८	१२९	१००	०	०
५६९६	गोरखा	गोरखा	नरेश्वर	३	८	१३०	१००	०	०
५६९७	गोरखा	गोरखा	नरेश्वर	३	८	१३१	०	१००	०
५६९८	गोरखा	गोरखा	नरेश्वर	३	८	१३४	८६	१४	०
५६९९	गोरखा	गोरखा	नरेश्वर	३	८	१३६	१००	०	०
५७००	गोरखा	गोरखा	नरेश्वर	३	८	१३७	१००	०	०
५७०१	गोरखा	गोरखा	नरेश्वर	३	८	१३८	१००	०	०
५७०२	गोरखा	गोरखा	नरेश्वर	३	८	१३९	१००	०	०
५७०३	गोरखा	गोरखा	नरेश्वर	३	८	१४१	१००	०	०
५७०४	गोरखा	गोरखा	नरेश्वर	३	८	१४३	१००	०	०
५७०५	गोरखा	गोरखा	नरेश्वर	३	८	१४५	१००	०	०
५७०६	गोरखा	गोरखा	नरेश्वर	३	८	१४६	१००	०	०
५७०७	गोरखा	गोरखा	नरेश्वर	३	८	१४७	०	१००	०
५७०८	गोरखा	गोरखा	नरेश्वर	३	८	१४८	०	१००	०
५७०९	गोरखा	गोरखा	नरेश्वर	३	८	१४९	१००	०	०
५७१०	गोरखा	गोरखा	नरेश्वर	३	८	१५१	०	१००	०
५७११	गोरखा	गोरखा	नरेश्वर	३	८	१५२	०	१००	०
५७१२	गोरखा	गोरखा	नरेश्वर	३	८	१५३	०	१००	०
५७१३	गोरखा	गोरखा	नरेश्वर	३	८	१५७	१००	०	०
५७१४	गोरखा	गोरखा	नरेश्वर	३	८	१५८	१००	०	०
५७१५	गोरखा	गोरखा	नरेश्वर	३	८	१६०	१००	०	०
५७१६	गोरखा	गोरखा	नरेश्वर	३	८	१६४	०	१००	०
५७१७	गोरखा	गोरखा	नरेश्वर	३	८	१६५	८६	१४	०
५७१८	गोरखा	गोरखा	नरेश्वर	३	८	१६६	०	१००	०
५७१९	गोरखा	गोरखा	नरेश्वर	३	८	१६७	०	१००	०
५७२०	गोरखा	गोरखा	नरेश्वर	३	८	१६८	१००	०	०
५७२१	गोरखा	गोरखा	नरेश्वर	३	८	१६९	१००	०	०
५७२२	गोरखा	गोरखा	नरेश्वर	३	८	१७१	१००	०	०
५७२३	गोरखा	गोरखा	नरेश्वर	३	८	१७२	१००	०	०
५७२४	गोरखा	गोरखा	नरेश्वर	३	८	१७६	१००	०	०



कृष्ण बहादुर राना मगर  
नगर प्रमुख

गोरखा नगरपालिकाको भू-उपयोग क्षेत्र वर्गीकरण सम्बन्धी मापदण्ड तथा विवरणहरू- २०८२

गोरखा नगरपालिकाको साविक नरेश्वर गा.वि.स. हाल वडा नं. ३ को कित्तागत विवरणहरू									
सि नं.	जिल्ला	स्थानीय तह	साविक गा वि स	हालको वार्ड	साविक वार्ड	कित्ता नं.	कृषि क्षेत्र	बसोबास क्षेत्र	व्यवसायिक क्षेत्र
५७२५	गोरखा	गोरखा	नरेश्वर	३	८	१८१	१००	०	०
५७२६	गोरखा	गोरखा	नरेश्वर	३	८	१८२	१००	०	०
५७२७	गोरखा	गोरखा	नरेश्वर	३	८	१८४	१००	०	०
५७२८	गोरखा	गोरखा	नरेश्वर	३	८	१८५	१००	०	०
५७२९	गोरखा	गोरखा	नरेश्वर	३	८	१८७	१००	०	०
५७३०	गोरखा	गोरखा	नरेश्वर	३	८	१९२	०	१००	०
५७३१	गोरखा	गोरखा	नरेश्वर	३	८	१९३	०	१००	०
५७३२	गोरखा	गोरखा	नरेश्वर	३	८	१९४	०	१००	०
५७३३	गोरखा	गोरखा	नरेश्वर	३	८	१९५	०	१००	०
५७३४	गोरखा	गोरखा	नरेश्वर	३	८	१९६	०	१००	०
५७३५	गोरखा	गोरखा	नरेश्वर	३	८	१९७	७७	२३	०
५७३६	गोरखा	गोरखा	नरेश्वर	३	८	१९८	१००	०	०
५७३७	गोरखा	गोरखा	नरेश्वर	३	८	१९९	१००	०	०
५७३८	गोरखा	गोरखा	नरेश्वर	३	८	२००	१००	०	०
५७३९	गोरखा	गोरखा	नरेश्वर	३	८	२०२	०	१००	०
५७४०	गोरखा	गोरखा	नरेश्वर	३	८	२०५	१००	०	०
५७४१	गोरखा	गोरखा	नरेश्वर	३	८	२०६	१००	०	०
५७४२	गोरखा	गोरखा	नरेश्वर	३	८	२०७	१००	०	०
५७४३	गोरखा	गोरखा	नरेश्वर	३	८	२०८	९६	४	०
५७४४	गोरखा	गोरखा	नरेश्वर	३	८	२०९	१००	०	०
५७४५	गोरखा	गोरखा	नरेश्वर	३	८	२११	१००	०	०
५७४६	गोरखा	गोरखा	नरेश्वर	३	८	२१२	१००	०	०
५७४७	गोरखा	गोरखा	नरेश्वर	३	८	२१३	०	१००	०
५७४८	गोरखा	गोरखा	नरेश्वर	३	८	२१४	०	१००	०
५७४९	गोरखा	गोरखा	नरेश्वर	३	८	२१५	०	१००	०
५७५०	गोरखा	गोरखा	नरेश्वर	३	८	२१६	१००	०	०
५७५१	गोरखा	गोरखा	नरेश्वर	३	८	२१७	१००	०	०
५७५२	गोरखा	गोरखा	नरेश्वर	३	८	२१८	०	१००	०
५७५३	गोरखा	गोरखा	नरेश्वर	३	८	२१९	०	१००	०
५७५४	गोरखा	गोरखा	नरेश्वर	३	८	२२०	०	१००	०
५७५५	गोरखा	गोरखा	नरेश्वर	३	८	२२२	१००	०	०
५७५६	गोरखा	गोरखा	नरेश्वर	३	८	२२५	१००	०	०
५७५७	गोरखा	गोरखा	नरेश्वर	३	८	२२६	१००	०	०
५७५८	गोरखा	गोरखा	नरेश्वर	३	८	२२७	१००	०	०
५७५९	गोरखा	गोरखा	नरेश्वर	३	८	२२८	१००	०	०
५७६०	गोरखा	गोरखा	नरेश्वर	३	८	२३०	०	१००	०



कृष्ण बहादुर राना मगर  
नगर प्रमुख

गोरखा नगरपालिकाको भू-उपयोग क्षेत्र वर्गीकरण सम्बन्धी मापदण्ड तथा विवरणहरू- २०८२

गोरखा नगरपालिकाको साविक नरेश्वर गा.वि.स. हाल वडा नं. ३ को कित्तागत विवरणहरू									
सि नं.	जिल्ला	स्थानीय तह	साविक गा वि स	हालको वार्ड	साविक वार्ड	कित्ता नं.	कृषि क्षेत्र	बसोबास क्षेत्र	व्यवसायिक क्षेत्र
५७६१	गोरखा	गोरखा	नरेश्वर	३	८	२३१	१००	०	०
५७६२	गोरखा	गोरखा	नरेश्वर	३	८	२३५	०	१००	०
५७६३	गोरखा	गोरखा	नरेश्वर	३	८	२३७	०	१००	०
५७६४	गोरखा	गोरखा	नरेश्वर	३	८	२३८	१००	०	०
५७६५	गोरखा	गोरखा	नरेश्वर	३	८	२४१	१००	०	०
५७६६	गोरखा	गोरखा	नरेश्वर	३	८	२४३	१००	०	०
५७६७	गोरखा	गोरखा	नरेश्वर	३	८	२४४	१००	०	०
५७६८	गोरखा	गोरखा	नरेश्वर	३	८	२४५	१००	०	०
५७६९	गोरखा	गोरखा	नरेश्वर	३	८	२४६	१००	०	०
५७७०	गोरखा	गोरखा	नरेश्वर	३	८	२४७	१००	०	०
५७७१	गोरखा	गोरखा	नरेश्वर	३	८	२४९	१००	०	०
५७७२	गोरखा	गोरखा	नरेश्वर	३	८	२५०	१००	०	०
५७७३	गोरखा	गोरखा	नरेश्वर	३	८	२५२	१००	०	०
५७७४	गोरखा	गोरखा	नरेश्वर	३	८	२५५	१००	०	०
५७७५	गोरखा	गोरखा	नरेश्वर	३	८	२५६	१००	०	०
५७७६	गोरखा	गोरखा	नरेश्वर	३	८	२५७	१००	०	०
५७७७	गोरखा	गोरखा	नरेश्वर	३	८	२५८	९१	९	०
५७७८	गोरखा	गोरखा	नरेश्वर	३	८	२५९	१००	०	०
५७७९	गोरखा	गोरखा	नरेश्वर	३	८	२६०	०	१००	०
५७८०	गोरखा	गोरखा	नरेश्वर	३	८	२६१	१००	०	०
५७८१	गोरखा	गोरखा	नरेश्वर	३	८	२६२	०	१००	०
५७८२	गोरखा	गोरखा	नरेश्वर	३	८	२६३	०	१००	०
५७८३	गोरखा	गोरखा	नरेश्वर	३	८	२६४	१००	०	०
५७८४	गोरखा	गोरखा	नरेश्वर	३	८	२६६	१००	०	०
५७८५	गोरखा	गोरखा	नरेश्वर	३	८	२६७	१००	०	०
५७८६	गोरखा	गोरखा	नरेश्वर	३	८	२७१	१००	०	०
५७८७	गोरखा	गोरखा	नरेश्वर	३	८	२७२	१००	०	०
५७८८	गोरखा	गोरखा	नरेश्वर	३	८	२७३	१००	०	०
५७८९	गोरखा	गोरखा	नरेश्वर	३	८	२७४	१००	०	०
५७९०	गोरखा	गोरखा	नरेश्वर	३	८	२७५	१००	०	०
५७९१	गोरखा	गोरखा	नरेश्वर	३	८	२७६	१००	०	०
५७९२	गोरखा	गोरखा	नरेश्वर	३	८	२७८	१००	०	०
५७९३	गोरखा	गोरखा	नरेश्वर	३	८	२७९	१००	०	०
५७९४	गोरखा	गोरखा	नरेश्वर	३	८	२८०	१००	०	०
५७९५	गोरखा	गोरखा	नरेश्वर	३	८	२८१	१००	०	०
५७९६	गोरखा	गोरखा	नरेश्वर	३	८	२८५	१००	०	०



कृष्ण बहादुर राना मगर  
नगर प्रमुख

गोरखा नगरपालिकाको भू-उपयोग क्षेत्र वर्गीकरण सम्बन्धी मापदण्ड तथा विवरणहरू- २०८२

गोरखा नगरपालिकाको साविक नरेश्वर गा.वि.स. हाल वडा नं. ३ को कित्तागत विवरणहरू									
सि नं.	जिल्ला	स्थानीय तह	साविक गा वि स	हालको वार्ड	साविक वार्ड	कित्ता नं.	कृषि क्षेत्र	बसोबास क्षेत्र	व्यवसायिक क्षेत्र
५७९७	गोरखा	गोरखा	नरेश्वर	३	८	२८६	१००	०	०
५७९८	गोरखा	गोरखा	नरेश्वर	३	८	२९०	१००	०	०
५७९९	गोरखा	गोरखा	नरेश्वर	३	८	२९१	१००	०	०
५८००	गोरखा	गोरखा	नरेश्वर	३	८	२९२	१००	०	०
५८०१	गोरखा	गोरखा	नरेश्वर	३	८	२९३	१००	०	०
५८०२	गोरखा	गोरखा	नरेश्वर	३	८	२९४	१००	०	०
५८०३	गोरखा	गोरखा	नरेश्वर	३	८	२९५	१००	०	०
५८०४	गोरखा	गोरखा	नरेश्वर	३	८	२९६	१००	०	०
५८०५	गोरखा	गोरखा	नरेश्वर	३	८	२९९	१००	०	०
५८०६	गोरखा	गोरखा	नरेश्वर	३	८	३०१	१००	०	०
५८०७	गोरखा	गोरखा	नरेश्वर	३	८	३०२	१००	०	०
५८०८	गोरखा	गोरखा	नरेश्वर	३	८	३०३	१००	०	०
५८०९	गोरखा	गोरखा	नरेश्वर	३	८	३०४	१००	०	०
५८१०	गोरखा	गोरखा	नरेश्वर	३	८	३०५	१००	०	०
५८११	गोरखा	गोरखा	नरेश्वर	३	८	३०६	१००	०	०
५८१२	गोरखा	गोरखा	नरेश्वर	३	८	३०७	१००	०	०
५८१३	गोरखा	गोरखा	नरेश्वर	३	८	३०८	१००	०	०
५८१४	गोरखा	गोरखा	नरेश्वर	३	८	३०९	१००	०	०
५८१५	गोरखा	गोरखा	नरेश्वर	३	८	३१२	१००	०	०
५८१६	गोरखा	गोरखा	नरेश्वर	३	८	३१३	१००	०	०
५८१७	गोरखा	गोरखा	नरेश्वर	३	८	३१४	१००	०	०
५८१८	गोरखा	गोरखा	नरेश्वर	३	८	३१५	१००	०	०
५८१९	गोरखा	गोरखा	नरेश्वर	३	८	३१७	१००	०	०
५८२०	गोरखा	गोरखा	नरेश्वर	३	८	३१८	१००	०	०
५८२१	गोरखा	गोरखा	नरेश्वर	३	८	३१९	१००	०	०
५८२२	गोरखा	गोरखा	नरेश्वर	३	८	३२०	१००	०	०
५८२३	गोरखा	गोरखा	नरेश्वर	३	८	३२१	१००	०	०
५८२४	गोरखा	गोरखा	नरेश्वर	३	८	३२२	१००	०	०
५८२५	गोरखा	गोरखा	नरेश्वर	३	८	३२३	१००	०	०
५८२६	गोरखा	गोरखा	नरेश्वर	३	८	३२५	१००	०	०
५८२७	गोरखा	गोरखा	नरेश्वर	३	८	३२६	१००	०	०
५८२८	गोरखा	गोरखा	नरेश्वर	३	८	३२८	१००	०	०
५८२९	गोरखा	गोरखा	नरेश्वर	३	८	३२९	१००	०	०
५८३०	गोरखा	गोरखा	नरेश्वर	३	८	३३१	१००	०	०
५८३१	गोरखा	गोरखा	नरेश्वर	३	८	३३३	१००	०	०
५८३२	गोरखा	गोरखा	नरेश्वर	३	८	३३४	१००	०	०



कृष्ण बहादुर राना मगर  
नगर प्रमुख

गोरखा नगरपालिकाको भू-उपयोग क्षेत्र वर्गीकरण सम्बन्धी मापदण्ड तथा विवरणहरू- २०८२

गोरखा नगरपालिकाको साविक नरेश्वर गा.वि.स. हाल वडा नं. ३ को कित्तागत विवरणहरू									
सि नं.	जिल्ला	स्थानीय तह	साविक गा वि स	हालको वार्ड	साविक वार्ड	कित्ता नं.	कृषि क्षेत्र	बसोबास क्षेत्र	व्यवसायिक क्षेत्र
५८३३	गोरखा	गोरखा	नरेश्वर	३	८	३३५	१००	०	०
५८३४	गोरखा	गोरखा	नरेश्वर	३	८	३३६	१००	०	०
५८३५	गोरखा	गोरखा	नरेश्वर	३	८	३३७	१००	०	०
५८३६	गोरखा	गोरखा	नरेश्वर	३	८	३३८	१००	०	०
५८३७	गोरखा	गोरखा	नरेश्वर	३	८	३३९	१००	०	०
५८३८	गोरखा	गोरखा	नरेश्वर	३	८	३४१	१००	०	०
५८३९	गोरखा	गोरखा	नरेश्वर	३	८	३४२	१००	०	०
५८४०	गोरखा	गोरखा	नरेश्वर	३	८	३४३	१००	०	०
५८४१	गोरखा	गोरखा	नरेश्वर	३	८	३४५	१००	०	०
५८४२	गोरखा	गोरखा	नरेश्वर	३	८	३४६	१००	०	०
५८४३	गोरखा	गोरखा	नरेश्वर	३	८	३४७	१००	०	०
५८४४	गोरखा	गोरखा	नरेश्वर	३	८	३४८	१००	०	०
५८४५	गोरखा	गोरखा	नरेश्वर	३	८	३४९	१००	०	०
५८४६	गोरखा	गोरखा	नरेश्वर	३	८	३५०	१००	०	०
५८४७	गोरखा	गोरखा	नरेश्वर	३	८	३५२	१००	०	०
५८४८	गोरखा	गोरखा	नरेश्वर	३	८	३५३	१००	०	०
५८४९	गोरखा	गोरखा	नरेश्वर	३	८	३५५	१००	०	०
५८५०	गोरखा	गोरखा	नरेश्वर	३	८	३५६	१००	०	०
५८५१	गोरखा	गोरखा	नरेश्वर	३	८	३५७	१००	०	०
५८५२	गोरखा	गोरखा	नरेश्वर	३	८	३५८	१००	०	०
५८५३	गोरखा	गोरखा	नरेश्वर	३	८	३५९	१००	०	०
५८५४	गोरखा	गोरखा	नरेश्वर	३	८	३६०	१००	०	०
५८५५	गोरखा	गोरखा	नरेश्वर	३	८	३६१	१००	०	०
५८५६	गोरखा	गोरखा	नरेश्वर	३	८	३६२	१००	०	०
५८५७	गोरखा	गोरखा	नरेश्वर	३	८	३६३	१००	०	०
५८५८	गोरखा	गोरखा	नरेश्वर	३	८	३६५	१००	०	०
५८५९	गोरखा	गोरखा	नरेश्वर	३	८	३६६	१००	०	०
५८६०	गोरखा	गोरखा	नरेश्वर	३	८	३६७	१००	०	०
५८६१	गोरखा	गोरखा	नरेश्वर	३	८	३६८	१००	०	०
५८६२	गोरखा	गोरखा	नरेश्वर	३	८	३६९	१००	०	०
५८६३	गोरखा	गोरखा	नरेश्वर	३	८	३७०	१००	०	०
५८६४	गोरखा	गोरखा	नरेश्वर	३	८	३७१	१००	०	०
५८६५	गोरखा	गोरखा	नरेश्वर	३	८	३७२	१००	०	०
५८६६	गोरखा	गोरखा	नरेश्वर	३	८	३७३	१००	०	०
५८६७	गोरखा	गोरखा	नरेश्वर	३	८	३७४	१००	०	०
५८६८	गोरखा	गोरखा	नरेश्वर	३	८	३७५	१००	०	०



कृष्ण बहादुर राना मगर  
नगर प्रमुख

गोरखा नगरपालिकाको भू-उपयोग क्षेत्र वर्गीकरण सम्बन्धी मापदण्ड तथा विवरणहरू- २०८२

गोरखा नगरपालिकाको साविक नरेश्वर गा.वि.स. हाल वडा नं. ३ को कित्तागत विवरणहरू									
सि नं.	जिल्ला	स्थानीय तह	साविक गा वि स	हालको वार्ड	साविक वार्ड	कित्ता नं.	कृषि क्षेत्र	बसोबास क्षेत्र	व्यवसायिक क्षेत्र
५८६९	गोरखा	गोरखा	नरेश्वर	३	८	३७६	१००	०	०
५८७०	गोरखा	गोरखा	नरेश्वर	३	८	३७७	१००	०	०
५८७१	गोरखा	गोरखा	नरेश्वर	३	८	३७८	१००	०	०
५८७२	गोरखा	गोरखा	नरेश्वर	३	८	३७९	१००	०	०
५८७३	गोरखा	गोरखा	नरेश्वर	३	८	३८०	१००	०	०
५८७४	गोरखा	गोरखा	नरेश्वर	३	८	३८१	१००	०	०
५८७५	गोरखा	गोरखा	नरेश्वर	३	८	३८२	१००	०	०
५८७६	गोरखा	गोरखा	नरेश्वर	३	८	३८४	१००	०	०
५८७७	गोरखा	गोरखा	नरेश्वर	३	८	३८५	१००	०	०
५८७८	गोरखा	गोरखा	नरेश्वर	३	८	३८९	१००	०	०
५८७९	गोरखा	गोरखा	नरेश्वर	३	८	३९०	१००	०	०
५८८०	गोरखा	गोरखा	नरेश्वर	३	८	३९१	१००	०	०
५८८१	गोरखा	गोरखा	नरेश्वर	३	८	३९२	१००	०	०
५८८२	गोरखा	गोरखा	नरेश्वर	३	८	३९३	१००	०	०
५८८३	गोरखा	गोरखा	नरेश्वर	३	८	३९४	१००	०	०
५८८४	गोरखा	गोरखा	नरेश्वर	३	८	३९५	१००	०	०
५८८५	गोरखा	गोरखा	नरेश्वर	३	८	३९६	१००	०	०
५८८६	गोरखा	गोरखा	नरेश्वर	३	८	३९७	१००	०	०
५८८७	गोरखा	गोरखा	नरेश्वर	३	८	३९८	१००	०	०
५८८८	गोरखा	गोरखा	नरेश्वर	३	८	३९९	१००	०	०
५८८९	गोरखा	गोरखा	नरेश्वर	३	८	४००	१००	०	०
५८९०	गोरखा	गोरखा	नरेश्वर	३	८	४०१	१००	०	०
५८९१	गोरखा	गोरखा	नरेश्वर	३	८	४०२	१००	०	०
५८९२	गोरखा	गोरखा	नरेश्वर	३	८	४०५	१००	०	०
५८९३	गोरखा	गोरखा	नरेश्वर	३	८	४०६	१००	०	०
५८९४	गोरखा	गोरखा	नरेश्वर	३	८	४०७	१००	०	०
५८९५	गोरखा	गोरखा	नरेश्वर	३	८	४०८	१००	०	०
५८९६	गोरखा	गोरखा	नरेश्वर	३	८	४०९	१००	०	०
५८९७	गोरखा	गोरखा	नरेश्वर	३	८	४१०	१००	०	०
५८९८	गोरखा	गोरखा	नरेश्वर	३	८	४१३	१००	०	०
५८९९	गोरखा	गोरखा	नरेश्वर	३	८	४१५	१००	०	०
५९००	गोरखा	गोरखा	नरेश्वर	३	८	४१६	१००	०	०
५९०१	गोरखा	गोरखा	नरेश्वर	३	८	४१८	१००	०	०
५९०२	गोरखा	गोरखा	नरेश्वर	३	८	४१९	१००	०	०
५९०३	गोरखा	गोरखा	नरेश्वर	३	८	४२०	१००	०	०
५९०४	गोरखा	गोरखा	नरेश्वर	३	८	४२१	१००	०	०



कृष्ण बहादुर राना मगर  
नगर प्रमुख

गोरखा नगरपालिकाको भू-उपयोग क्षेत्र वर्गीकरण सम्बन्धी मापदण्ड तथा विवरणहरू- २०८२

गोरखा नगरपालिकाको साविक नरेश्वर गा.वि.स. हाल वडा नं. ३ को कित्तागत विवरणहरू									
सि नं.	जिल्ला	स्थानीय तह	साविक गा वि स	हालको वार्ड	साविक वार्ड	कित्ता नं.	कृषि क्षेत्र	बसोबास क्षेत्र	व्यवसायिक क्षेत्र
५९०५	गोरखा	गोरखा	नरेश्वर	३	८	४२२	१००	०	०
५९०६	गोरखा	गोरखा	नरेश्वर	३	८	४२४	१००	०	०
५९०७	गोरखा	गोरखा	नरेश्वर	३	८	४२५	१००	०	०
५९०८	गोरखा	गोरखा	नरेश्वर	३	८	४२६	१००	०	०
५९०९	गोरखा	गोरखा	नरेश्वर	३	८	४२७	१००	०	०
५९१०	गोरखा	गोरखा	नरेश्वर	३	८	४२८	१००	०	०
५९११	गोरखा	गोरखा	नरेश्वर	३	८	४३०	१००	०	०
५९१२	गोरखा	गोरखा	नरेश्वर	३	८	४३३	१००	०	०
५९१३	गोरखा	गोरखा	नरेश्वर	३	८	४३४	१००	०	०
५९१४	गोरखा	गोरखा	नरेश्वर	३	८	४३५	१००	०	०
५९१५	गोरखा	गोरखा	नरेश्वर	३	८	४३६	१००	०	०
५९१६	गोरखा	गोरखा	नरेश्वर	३	८	४३९	१००	०	०
५९१७	गोरखा	गोरखा	नरेश्वर	३	८	४४१	१००	०	०
५९१८	गोरखा	गोरखा	नरेश्वर	३	८	४४२	१००	०	०
५९१९	गोरखा	गोरखा	नरेश्वर	३	८	४४३	१००	०	०
५९२०	गोरखा	गोरखा	नरेश्वर	३	८	४४७	१००	०	०
५९२१	गोरखा	गोरखा	नरेश्वर	३	८	४४८	१००	०	०
५९२२	गोरखा	गोरखा	नरेश्वर	३	८	४४९	१००	०	०
५९२३	गोरखा	गोरखा	नरेश्वर	३	८	४५१	१००	०	०
५९२४	गोरखा	गोरखा	नरेश्वर	३	८	४५२	१००	०	०
५९२५	गोरखा	गोरखा	नरेश्वर	३	८	४५३	१००	०	०
५९२६	गोरखा	गोरखा	नरेश्वर	३	८	४५४	१००	०	०
५९२७	गोरखा	गोरखा	नरेश्वर	३	८	४५५	१००	०	०
५९२८	गोरखा	गोरखा	नरेश्वर	३	८	४५६	१००	०	०
५९२९	गोरखा	गोरखा	नरेश्वर	३	८	४५७	१००	०	०
५९३०	गोरखा	गोरखा	नरेश्वर	३	८	४५८	१००	०	०
५९३१	गोरखा	गोरखा	नरेश्वर	३	८	४५९	१००	०	०
५९३२	गोरखा	गोरखा	नरेश्वर	३	८	४६१	१००	०	०
५९३३	गोरखा	गोरखा	नरेश्वर	३	८	४६२	१००	०	०
५९३४	गोरखा	गोरखा	नरेश्वर	३	८	४६३	१००	०	०
५९३५	गोरखा	गोरखा	नरेश्वर	३	८	४६५	१००	०	०
५९३६	गोरखा	गोरखा	नरेश्वर	३	८	४६६	१००	०	०
५९३७	गोरखा	गोरखा	नरेश्वर	३	८	४६७	१००	०	०
५९३८	गोरखा	गोरखा	नरेश्वर	३	८	४६८	१००	०	०
५९३९	गोरखा	गोरखा	नरेश्वर	३	८	४७०	१००	०	०
५९४०	गोरखा	गोरखा	नरेश्वर	३	८	४७४	१००	०	०



कृष्ण बहादुर राना मगर  
नगर प्रमुख

गोरखा नगरपालिकाको भू-उपयोग क्षेत्र वर्गीकरण सम्बन्धी मापदण्ड तथा विवरणहरू- २०८२

गोरखा नगरपालिकाको साविक नरेश्वर गा.वि.स. हाल वडा नं. ३ को कित्तागत विवरणहरू									
सि नं.	जिल्ला	स्थानीय तह	साविक गा वि स	हालको वार्ड	साविक वार्ड	कित्ता नं.	कृषि क्षेत्र	बसोबास क्षेत्र	व्यवसायिक क्षेत्र
५९४१	गोरखा	गोरखा	नरेश्वर	३	८	४७५	१००	०	०
५९४२	गोरखा	गोरखा	नरेश्वर	३	८	४७६	१००	०	०
५९४३	गोरखा	गोरखा	नरेश्वर	३	८	४७७	१००	०	०
५९४४	गोरखा	गोरखा	नरेश्वर	३	८	४७८	१००	०	०
५९४५	गोरखा	गोरखा	नरेश्वर	३	८	४७९	१००	०	०
५९४६	गोरखा	गोरखा	नरेश्वर	३	८	४८०	१००	०	०
५९४७	गोरखा	गोरखा	नरेश्वर	३	८	४८१	१००	०	०
५९४८	गोरखा	गोरखा	नरेश्वर	३	८	४८२	१००	०	०
५९४९	गोरखा	गोरखा	नरेश्वर	३	८	४८४	१००	०	०
५९५०	गोरखा	गोरखा	नरेश्वर	३	८	४८५	१००	०	०
५९५१	गोरखा	गोरखा	नरेश्वर	३	८	४८६	१००	०	०
५९५२	गोरखा	गोरखा	नरेश्वर	३	८	४८७	१००	०	०
५९५३	गोरखा	गोरखा	नरेश्वर	३	८	४८८	१००	०	०
५९५४	गोरखा	गोरखा	नरेश्वर	३	८	४८९	१००	०	०
५९५५	गोरखा	गोरखा	नरेश्वर	३	८	४९०	१००	०	०
५९५६	गोरखा	गोरखा	नरेश्वर	३	८	४९२	१००	०	०
५९५७	गोरखा	गोरखा	नरेश्वर	३	८	४९३	१००	०	०
५९५८	गोरखा	गोरखा	नरेश्वर	३	८	४९४	१००	०	०
५९५९	गोरखा	गोरखा	नरेश्वर	३	८	४९५	१००	०	०
५९६०	गोरखा	गोरखा	नरेश्वर	३	८	४९७	०	१००	०
५९६१	गोरखा	गोरखा	नरेश्वर	३	८	४९८	१००	०	०
५९६२	गोरखा	गोरखा	नरेश्वर	३	८	४९९	१००	०	०
५९६३	गोरखा	गोरखा	नरेश्वर	३	८	५००	१००	०	०
५९६४	गोरखा	गोरखा	नरेश्वर	३	८	५०१	१००	०	०
५९६५	गोरखा	गोरखा	नरेश्वर	३	८	५०२	१००	०	०
५९६६	गोरखा	गोरखा	नरेश्वर	३	८	५०३	१००	०	०
५९६७	गोरखा	गोरखा	नरेश्वर	३	८	५०४	०	१००	०
५९६८	गोरखा	गोरखा	नरेश्वर	३	८	५०५	१००	०	०
५९६९	गोरखा	गोरखा	नरेश्वर	३	८	५०६	०	१००	०
५९७०	गोरखा	गोरखा	नरेश्वर	३	८	५०७	१००	०	०
५९७१	गोरखा	गोरखा	नरेश्वर	३	८	५०८	१००	०	०
५९७२	गोरखा	गोरखा	नरेश्वर	३	८	५०९	१००	०	०
५९७३	गोरखा	गोरखा	नरेश्वर	३	८	५१०	१००	०	०
५९७४	गोरखा	गोरखा	नरेश्वर	३	८	५११	१००	०	०
५९७५	गोरखा	गोरखा	नरेश्वर	३	८	५१२	१००	०	०
५९७६	गोरखा	गोरखा	नरेश्वर	३	८	५१३	१००	०	०



कृष्ण बहादुर राना मगर  
नगर प्रमुख

गोरखा नगरपालिकाको भू-उपयोग क्षेत्र वर्गीकरण सम्बन्धी मापदण्ड तथा विवरणहरू- २०८२

गोरखा नगरपालिकाको साविक नरेश्वर गा.वि.स. हाल वडा नं. ३ को कित्तागत विवरणहरू									
सि नं.	जिल्ला	स्थानीय तह	साविक गा वि स	हालको वार्ड	साविक वार्ड	कित्ता नं.	कृषि क्षेत्र	बसोबास क्षेत्र	व्यवसायिक क्षेत्र
५९७७	गोरखा	गोरखा	नरेश्वर	३	८	५९४	१००	०	०
५९७८	गोरखा	गोरखा	नरेश्वर	३	८	५९५	१००	०	०
५९७९	गोरखा	गोरखा	नरेश्वर	३	८	५९६	१००	०	०
५९८०	गोरखा	गोरखा	नरेश्वर	३	८	५९७	१००	०	०
५९८१	गोरखा	गोरखा	नरेश्वर	३	८	५९८	१००	०	०
५९८२	गोरखा	गोरखा	नरेश्वर	३	८	५९९	१००	०	०
५९८३	गोरखा	गोरखा	नरेश्वर	३	८	५२०	१००	०	०
५९८४	गोरखा	गोरखा	नरेश्वर	३	८	५२१	१००	०	०
५९८५	गोरखा	गोरखा	नरेश्वर	३	८	५२२	१००	०	०
५९८६	गोरखा	गोरखा	नरेश्वर	३	८	५२३	१००	०	०
५९८७	गोरखा	गोरखा	नरेश्वर	३	८	५२४	०	१००	०
५९८८	गोरखा	गोरखा	नरेश्वर	३	८	५२५	१००	०	०
५९८९	गोरखा	गोरखा	नरेश्वर	३	८	५२६	१००	०	०
५९९०	गोरखा	गोरखा	नरेश्वर	३	८	५२७	१००	०	०
५९९१	गोरखा	गोरखा	नरेश्वर	३	८	५३०	१००	०	०
५९९२	गोरखा	गोरखा	नरेश्वर	३	८	५३२	०	१००	०
५९९३	गोरखा	गोरखा	नरेश्वर	३	८	५३४	१००	०	०
५९९४	गोरखा	गोरखा	नरेश्वर	३	८	५३५	१००	०	०
५९९५	गोरखा	गोरखा	नरेश्वर	३	८	५३६	१००	०	०
५९९६	गोरखा	गोरखा	नरेश्वर	३	८	५३७	१००	०	०
५९९७	गोरखा	गोरखा	नरेश्वर	३	८	५३८	०	१००	०
५९९८	गोरखा	गोरखा	नरेश्वर	३	८	५४०	१००	०	०
५९९९	गोरखा	गोरखा	नरेश्वर	३	८	५४२	०	१००	०
६०००	गोरखा	गोरखा	नरेश्वर	३	८	५४४	१००	०	०
६००१	गोरखा	गोरखा	नरेश्वर	३	८	५४५	१००	०	०
६००२	गोरखा	गोरखा	नरेश्वर	३	८	५४६	१००	०	०
६००३	गोरखा	गोरखा	नरेश्वर	३	८	५४७	१००	०	०
६००४	गोरखा	गोरखा	नरेश्वर	३	८	५४८	१००	०	०
६००५	गोरखा	गोरखा	नरेश्वर	३	८	५४९	१००	०	०
६००६	गोरखा	गोरखा	नरेश्वर	३	८	५५०	१००	०	०
६००७	गोरखा	गोरखा	नरेश्वर	३	८	५५१	०	१००	०
६००८	गोरखा	गोरखा	नरेश्वर	३	८	५५२	०	१००	०
६००९	गोरखा	गोरखा	नरेश्वर	३	८	५५३	०	१००	०
६०१०	गोरखा	गोरखा	नरेश्वर	३	८	५५४	०	१००	०
६०११	गोरखा	गोरखा	नरेश्वर	३	८	५५५	०	१००	०
६०१२	गोरखा	गोरखा	नरेश्वर	३	८	५५६	१००	०	०



कृष्ण बहादुर राना मगर  
नगर प्रमुख

गोरखा नगरपालिकाको भू-उपयोग क्षेत्र वर्गीकरण सम्बन्धी मापदण्ड तथा विवरणहरू- २०८२

गोरखा नगरपालिकाको साविक नरेश्वर गा.वि.स. हाल वडा नं. ३ को कितागत विवरणहरू									
सि नं.	जिल्ला	स्थानीय तह	साविक गा वि स	हालको वार्ड	साविक वार्ड	किता नं.	कृषि क्षेत्र	बसोबास क्षेत्र	व्यवसायिक क्षेत्र
६०१३	गोरखा	गोरखा	नरेश्वर	३	८	५५७	०	१००	०
६०१४	गोरखा	गोरखा	नरेश्वर	३	८	५५८	१००	०	०
६०१५	गोरखा	गोरखा	नरेश्वर	३	८	५५९	१००	०	०
६०१६	गोरखा	गोरखा	नरेश्वर	३	८	५६०	१००	०	०
६०१७	गोरखा	गोरखा	नरेश्वर	३	८	५६३	१००	०	०
६०१८	गोरखा	गोरखा	नरेश्वर	३	८	५६४	१००	०	०
६०१९	गोरखा	गोरखा	नरेश्वर	३	८	५६५	१००	०	०
६०२०	गोरखा	गोरखा	नरेश्वर	३	८	५६६	०	१००	०
६०२१	गोरखा	गोरखा	नरेश्वर	३	८	५६७	१००	०	०
६०२२	गोरखा	गोरखा	नरेश्वर	३	८	५६८	१००	०	०
६०२३	गोरखा	गोरखा	नरेश्वर	३	८	५६९	१००	०	०
६०२४	गोरखा	गोरखा	नरेश्वर	३	८	५७०	१००	०	०
६०२५	गोरखा	गोरखा	नरेश्वर	३	८	५७१	१००	०	०
६०२६	गोरखा	गोरखा	नरेश्वर	३	८	५७२	१००	०	०
६०२७	गोरखा	गोरखा	नरेश्वर	३	८	५७३	१००	०	०
६०२८	गोरखा	गोरखा	नरेश्वर	३	८	५७४	१००	०	०
६०२९	गोरखा	गोरखा	नरेश्वर	३	८	५७६	१००	०	०
६०३०	गोरखा	गोरखा	नरेश्वर	३	८	५७८	०	१००	०
६०३१	गोरखा	गोरखा	नरेश्वर	३	८	५७९	१००	०	०
६०३२	गोरखा	गोरखा	नरेश्वर	३	८	५८०	१००	०	०
६०३३	गोरखा	गोरखा	नरेश्वर	३	८	५८२	१००	०	०
६०३४	गोरखा	गोरखा	नरेश्वर	३	८	५८३	९४	६	०
६०३५	गोरखा	गोरखा	नरेश्वर	३	८	५८४	१००	०	०
६०३६	गोरखा	गोरखा	नरेश्वर	३	८	५८५	१००	०	०
६०३७	गोरखा	गोरखा	नरेश्वर	३	८	५८६	०	१००	०
६०३८	गोरखा	गोरखा	नरेश्वर	३	८	५८७	०	१००	०
६०३९	गोरखा	गोरखा	नरेश्वर	३	८	५८८	१००	०	०
६०४०	गोरखा	गोरखा	नरेश्वर	३	८	५८९	१००	०	०
६०४१	गोरखा	गोरखा	नरेश्वर	३	८	५९०	१००	०	०
६०४२	गोरखा	गोरखा	नरेश्वर	३	८	५९१	१००	०	०
६०४३	गोरखा	गोरखा	नरेश्वर	३	८	५९२	१००	०	०
६०४४	गोरखा	गोरखा	नरेश्वर	३	८	५९४	०	१००	०
६०४५	गोरखा	गोरखा	नरेश्वर	३	८	५९५	०	१००	०
६०४६	गोरखा	गोरखा	नरेश्वर	३	८	५९६	०	१००	०
६०४७	गोरखा	गोरखा	नरेश्वर	३	८	५९८	१००	०	०
६०४८	गोरखा	गोरखा	नरेश्वर	३	८	५९९	१००	०	०



कृष्ण बहादुर राना मगर  
नगर प्रमुख

गोरखा नगरपालिकाको भू-उपयोग क्षेत्र वर्गीकरण सम्बन्धी मापदण्ड तथा विवरणहरू- २०८२

गोरखा नगरपालिकाको साविक नरेश्वर गा.वि.स. हाल वडा नं. ३ को कित्तागत विवरणहरू									
सि नं.	जिल्ला	स्थानीय तह	साविक गा वि स	हालको वार्ड	साविक वार्ड	कित्ता नं.	कृषि क्षेत्र	बसोबास क्षेत्र	व्यवसायिक क्षेत्र
६०४९	गोरखा	गोरखा	नरेश्वर	३	८	६००	०	१००	०
६०५०	गोरखा	गोरखा	नरेश्वर	३	८	६०१	१००	०	०
६०५१	गोरखा	गोरखा	नरेश्वर	३	८	६०२	१००	०	०
६०५२	गोरखा	गोरखा	नरेश्वर	३	८	६०३	१००	०	०
६०५३	गोरखा	गोरखा	नरेश्वर	३	८	६०४	१००	०	०
६०५४	गोरखा	गोरखा	नरेश्वर	३	८	६०५	१००	०	०
६०५५	गोरखा	गोरखा	नरेश्वर	३	८	६०६	१००	०	०
६०५६	गोरखा	गोरखा	नरेश्वर	३	८	६०७	१००	०	०
६०५७	गोरखा	गोरखा	नरेश्वर	३	८	६०८	१००	०	०
६०५८	गोरखा	गोरखा	नरेश्वर	३	८	६०९	१००	०	०
६०५९	गोरखा	गोरखा	नरेश्वर	३	८	६१०	१००	०	०
६०६०	गोरखा	गोरखा	नरेश्वर	३	८	६११	१००	०	०
६०६१	गोरखा	गोरखा	नरेश्वर	३	८	६१२	१००	०	०
६०६२	गोरखा	गोरखा	नरेश्वर	३	८	६१३	१००	०	०
६०६३	गोरखा	गोरखा	नरेश्वर	३	८	६१४	१००	०	०
६०६४	गोरखा	गोरखा	नरेश्वर	३	८	६१५	१००	०	०
६०६५	गोरखा	गोरखा	नरेश्वर	३	८	६१६	१००	०	०
६०६६	गोरखा	गोरखा	नरेश्वर	३	८	६१७	०	१००	०
६०६७	गोरखा	गोरखा	नरेश्वर	३	८	६१८	०	१००	०
६०६८	गोरखा	गोरखा	नरेश्वर	३	८	६२०	०	१००	०
६०६९	गोरखा	गोरखा	नरेश्वर	३	८	६२२	१००	०	०
६०७०	गोरखा	गोरखा	नरेश्वर	३	८	६२३	०	१००	०
६०७१	गोरखा	गोरखा	नरेश्वर	३	८	६२५	१००	०	०
६०७२	गोरखा	गोरखा	नरेश्वर	३	८	६२७	०	१००	०
६०७३	गोरखा	गोरखा	नरेश्वर	३	८	६२८	०	१००	०
६०७४	गोरखा	गोरखा	नरेश्वर	३	८	६२९	१००	०	०
६०७५	गोरखा	गोरखा	नरेश्वर	३	८	६३०	१००	०	०
६०७६	गोरखा	गोरखा	नरेश्वर	३	८	६३१	१००	०	०
६०७७	गोरखा	गोरखा	नरेश्वर	३	८	६३२	१००	०	०
६०७८	गोरखा	गोरखा	नरेश्वर	३	८	६३३	१००	०	०
६०७९	गोरखा	गोरखा	नरेश्वर	३	८	६३४	१००	०	०
६०८०	गोरखा	गोरखा	नरेश्वर	३	८	६३५	१००	०	०
६०८१	गोरखा	गोरखा	नरेश्वर	३	८	६३६	१००	०	०
६०८२	गोरखा	गोरखा	नरेश्वर	३	८	६३७	१००	०	०
६०८३	गोरखा	गोरखा	नरेश्वर	३	८	६३८	१००	०	०
६०८४	गोरखा	गोरखा	नरेश्वर	३	८	६३९	१००	०	०



कृष्ण बहादुर राना मगर  
नगर प्रमुख

गोरखा नगरपालिकाको भू-उपयोग क्षेत्र वर्गीकरण सम्बन्धी मापदण्ड तथा विवरणहरू- २०८२

गोरखा नगरपालिकाको साविक नरेश्वर गा.वि.स. हाल वडा नं. ३ को कित्तागत विवरणहरू									
सि नं.	जिल्ला	स्थानीय तह	साविक गा वि स	हालको वार्ड	साविक वार्ड	कित्ता नं.	कृषि क्षेत्र	बसोबास क्षेत्र	व्यवसायिक क्षेत्र
६०८५	गोरखा	गोरखा	नरेश्वर	३	८	६४१	१००	०	०
६०८६	गोरखा	गोरखा	नरेश्वर	३	८	६४२	१००	०	०
६०८७	गोरखा	गोरखा	नरेश्वर	३	८	६४३	१००	०	०
६०८८	गोरखा	गोरखा	नरेश्वर	३	८	६४५	१००	०	०
६०८९	गोरखा	गोरखा	नरेश्वर	३	८	६४६	१००	०	०
६०९०	गोरखा	गोरखा	नरेश्वर	३	८	६४७	१००	०	०
६०९१	गोरखा	गोरखा	नरेश्वर	३	८	६४८	१००	०	०
६०९२	गोरखा	गोरखा	नरेश्वर	३	८	६४९	१००	०	०
६०९३	गोरखा	गोरखा	नरेश्वर	३	८	६५०	०	१००	०
६०९४	गोरखा	गोरखा	नरेश्वर	३	८	६५१	१००	०	०
६०९५	गोरखा	गोरखा	नरेश्वर	३	८	६५२	०	१००	०
६०९६	गोरखा	गोरखा	नरेश्वर	३	८	६५३	०	१००	०
६०९७	गोरखा	गोरखा	नरेश्वर	३	८	६५४	०	१००	०
६०९८	गोरखा	गोरखा	नरेश्वर	३	८	६५५	८५	१५	०
६०९९	गोरखा	गोरखा	नरेश्वर	३	८	६५६	१००	०	०
६१००	गोरखा	गोरखा	नरेश्वर	३	८	६५७	१००	०	०
६१०१	गोरखा	गोरखा	नरेश्वर	३	८	६५८	१००	०	०
६१०२	गोरखा	गोरखा	नरेश्वर	३	८	६५९	१००	०	०
६१०३	गोरखा	गोरखा	नरेश्वर	३	८	६६०	१००	०	०
६१०४	गोरखा	गोरखा	नरेश्वर	३	८	६६१	१००	०	०
६१०५	गोरखा	गोरखा	नरेश्वर	३	८	६६२	१००	०	०
६१०६	गोरखा	गोरखा	नरेश्वर	३	८	६६३	१००	०	०
६१०७	गोरखा	गोरखा	नरेश्वर	३	८	६६४	१००	०	०
६१०८	गोरखा	गोरखा	नरेश्वर	३	८	६६६	१००	०	०
६१०९	गोरखा	गोरखा	नरेश्वर	३	८	६६७	१००	०	०
६११०	गोरखा	गोरखा	नरेश्वर	३	८	६६८	१००	०	०
६१११	गोरखा	गोरखा	नरेश्वर	३	८	६६९	१००	०	०
६११२	गोरखा	गोरखा	नरेश्वर	३	८	६७०	१००	०	०
६११३	गोरखा	गोरखा	नरेश्वर	३	८	६७१	१००	०	०
६११४	गोरखा	गोरखा	नरेश्वर	३	८	६७२	०	१००	०
६११५	गोरखा	गोरखा	नरेश्वर	३	८	६७३	०	१००	०
६११६	गोरखा	गोरखा	नरेश्वर	३	८	६७४	१००	०	०
६११७	गोरखा	गोरखा	नरेश्वर	३	८	६७५	१००	०	०
६११८	गोरखा	गोरखा	नरेश्वर	३	८	६७६	१००	०	०
६११९	गोरखा	गोरखा	नरेश्वर	३	८	६७८	१००	०	०
६१२०	गोरखा	गोरखा	नरेश्वर	३	८	६७९	१००	०	०



कृष्ण बहादुर राना मगर  
नगर प्रमुख

गोरखा नगरपालिकाको भू-उपयोग क्षेत्र वर्गीकरण सम्बन्धी मापदण्ड तथा विवरणहरू- २०८२

गोरखा नगरपालिकाको साविक नरेश्वर गा.वि.स. हाल वडा नं. ३ को कित्तागत विवरणहरू									
सि नं.	जिल्ला	स्थानीय तह	साविक गा वि स	हालको वार्ड	साविक वार्ड	कित्ता नं.	कृषि क्षेत्र	बसोबास क्षेत्र	व्यवसायिक क्षेत्र
६१२१	गोरखा	गोरखा	नरेश्वर	३	८	६८०	१००	०	०
६१२२	गोरखा	गोरखा	नरेश्वर	३	८	६८१	१००	०	०
६१२३	गोरखा	गोरखा	नरेश्वर	३	८	६८७	१००	०	०
६१२४	गोरखा	गोरखा	नरेश्वर	३	८	६८८	१००	०	०
६१२५	गोरखा	गोरखा	नरेश्वर	३	८	६९०	०	१००	०
६१२६	गोरखा	गोरखा	नरेश्वर	३	८	६९१	०	१००	०
६१२७	गोरखा	गोरखा	नरेश्वर	३	८	६९३	१००	०	०
६१२८	गोरखा	गोरखा	नरेश्वर	३	८	६९४	१००	०	०
६१२९	गोरखा	गोरखा	नरेश्वर	३	८	६९५	१००	०	०
६१३०	गोरखा	गोरखा	नरेश्वर	३	८	६९६	१००	०	०
६१३१	गोरखा	गोरखा	नरेश्वर	३	८	६९७	१००	०	०
६१३२	गोरखा	गोरखा	नरेश्वर	३	८	६९९	१००	०	०
६१३३	गोरखा	गोरखा	नरेश्वर	३	८	७००	१००	०	०
६१३४	गोरखा	गोरखा	नरेश्वर	३	८	७०२	१००	०	०
६१३५	गोरखा	गोरखा	नरेश्वर	३	८	७०३	१००	०	०
६१३६	गोरखा	गोरखा	नरेश्वर	३	८	७०४	०	१००	०
६१३७	गोरखा	गोरखा	नरेश्वर	३	८	७०५	१००	०	०
६१३८	गोरखा	गोरखा	नरेश्वर	३	८	७०६	०	१००	०
६१३९	गोरखा	गोरखा	नरेश्वर	३	८	७०७	०	१००	०
६१४०	गोरखा	गोरखा	नरेश्वर	३	८	७०८	०	१००	०
६१४१	गोरखा	गोरखा	नरेश्वर	३	८	७०९	०	१००	०
६१४२	गोरखा	गोरखा	नरेश्वर	३	८	७१०	४४	५६	०
६१४३	गोरखा	गोरखा	नरेश्वर	३	८	७११	१००	०	०
६१४४	गोरखा	गोरखा	नरेश्वर	३	८	७१२	१००	०	०
६१४५	गोरखा	गोरखा	नरेश्वर	३	८	७१३	०	१००	०
६१४६	गोरखा	गोरखा	नरेश्वर	३	८	७१४	०	१००	०
६१४७	गोरखा	गोरखा	नरेश्वर	३	८	७१६	०	१००	०
६१४८	गोरखा	गोरखा	नरेश्वर	३	८	७१७	१००	०	०
६१४९	गोरखा	गोरखा	नरेश्वर	३	८	७१८	१००	०	०
६१५०	गोरखा	गोरखा	नरेश्वर	३	८	७१९	१००	०	०
६१५१	गोरखा	गोरखा	नरेश्वर	३	८	७२०	१००	०	०
६१५२	गोरखा	गोरखा	नरेश्वर	३	८	७२१	१००	०	०
६१५३	गोरखा	गोरखा	नरेश्वर	३	८	७२२	१००	०	०
६१५४	गोरखा	गोरखा	नरेश्वर	३	८	७२३	१००	०	०
६१५५	गोरखा	गोरखा	नरेश्वर	३	८	७२४	१००	०	०
६१५६	गोरखा	गोरखा	नरेश्वर	३	८	७२५	०	१००	०



कृष्ण बहादुर राना मगर  
नगर प्रमुख

गोरखा नगरपालिकाको भू-उपयोग क्षेत्र वर्गीकरण सम्बन्धी मापदण्ड तथा विवरणहरू- २०८२

गोरखा नगरपालिकाको साविक नरेश्वर गा.वि.स. हाल वडा नं. ३ को कित्तागत विवरणहरू									
सि नं.	जिल्ला	स्थानीय तह	साविक गा वि स	हालको वार्ड	साविक वार्ड	कित्ता नं.	कृषि क्षेत्र	बसोबास क्षेत्र	व्यवसायिक क्षेत्र
६१५७	गोरखा	गोरखा	नरेश्वर	३	८	७२६	१००	०	०
६१५८	गोरखा	गोरखा	नरेश्वर	३	८	७२७	१००	०	०
६१५९	गोरखा	गोरखा	नरेश्वर	३	८	७२८	१००	०	०
६१६०	गोरखा	गोरखा	नरेश्वर	३	८	७२९	१००	०	०
६१६१	गोरखा	गोरखा	नरेश्वर	३	८	७३०	१००	०	०
६१६२	गोरखा	गोरखा	नरेश्वर	३	८	७३१	१००	०	०
६१६३	गोरखा	गोरखा	नरेश्वर	३	८	७३२	०	१००	०
६१६४	गोरखा	गोरखा	नरेश्वर	३	८	७३३	०	१००	०
६१६५	गोरखा	गोरखा	नरेश्वर	३	८	७३४	१००	०	०
६१६६	गोरखा	गोरखा	नरेश्वर	३	८	७३५	१००	०	०
६१६७	गोरखा	गोरखा	नरेश्वर	३	८	७३६	१००	०	०
६१६८	गोरखा	गोरखा	नरेश्वर	३	८	७३७	१००	०	०
६१६९	गोरखा	गोरखा	नरेश्वर	३	८	७३८	१००	०	०
६१७०	गोरखा	गोरखा	नरेश्वर	३	८	७३९	१००	०	०
६१७१	गोरखा	गोरखा	नरेश्वर	३	८	७४०	१००	०	०
६१७२	गोरखा	गोरखा	नरेश्वर	३	८	७४१	१००	०	०
६१७३	गोरखा	गोरखा	नरेश्वर	३	८	७४२	१००	०	०
६१७४	गोरखा	गोरखा	नरेश्वर	३	८	७४३	१००	०	०
६१७५	गोरखा	गोरखा	नरेश्वर	३	८	७४४	१००	०	०
६१७६	गोरखा	गोरखा	नरेश्वर	३	८	७४५	१००	०	०
६१७७	गोरखा	गोरखा	नरेश्वर	३	८	७४६	१००	०	०
६१७८	गोरखा	गोरखा	नरेश्वर	३	८	७४७	१००	०	०
६१७९	गोरखा	गोरखा	नरेश्वर	३	८	७४८	१००	०	०
६१८०	गोरखा	गोरखा	नरेश्वर	३	८	७४९	१००	०	०
६१८१	गोरखा	गोरखा	नरेश्वर	३	८	७५०	१००	०	०
६१८२	गोरखा	गोरखा	नरेश्वर	३	८	७५१	१००	०	०
६१८३	गोरखा	गोरखा	नरेश्वर	३	८	७५२	१००	०	०
६१८४	गोरखा	गोरखा	नरेश्वर	३	८	७५३	०	१००	०
६१८५	गोरखा	गोरखा	नरेश्वर	३	८	७५४	०	१००	०
६१८६	गोरखा	गोरखा	नरेश्वर	३	८	७५५	१००	०	०
६१८७	गोरखा	गोरखा	नरेश्वर	३	८	७५६	१००	०	०
६१८८	गोरखा	गोरखा	नरेश्वर	३	८	७५७	१००	०	०
६१८९	गोरखा	गोरखा	नरेश्वर	३	८	७५८	१००	०	०
६१९०	गोरखा	गोरखा	नरेश्वर	३	८	७५९	१००	०	०
६१९१	गोरखा	गोरखा	नरेश्वर	३	८	७६०	१००	०	०
६१९२	गोरखा	गोरखा	नरेश्वर	३	८	७६१	१००	०	०



कृष्ण बहादुर राना मगर  
नगर प्रमुख

गोरखा नगरपालिकाको भू-उपयोग क्षेत्र वर्गीकरण सम्बन्धी मापदण्ड तथा विवरणहरू- २०८२

गोरखा नगरपालिकाको साविक नरेश्वर गा.वि.स. हाल वडा नं. ३ को कित्तागत विवरणहरू									
सि नं.	जिल्ला	स्थानीय तह	साविक गा वि स	हालको वार्ड	साविक वार्ड	कित्ता नं.	कृषि क्षेत्र	बसोबास क्षेत्र	व्यवसायिक क्षेत्र
६१९३	गोरखा	गोरखा	नरेश्वर	३	८	७६६	०	१००	०
६१९४	गोरखा	गोरखा	नरेश्वर	३	८	७६७	१००	०	०
६१९५	गोरखा	गोरखा	नरेश्वर	३	८	७६८	१००	०	०
६१९६	गोरखा	गोरखा	नरेश्वर	३	८	७७१	१००	०	०
६१९७	गोरखा	गोरखा	नरेश्वर	३	८	७७२	१००	०	०
६१९८	गोरखा	गोरखा	नरेश्वर	३	८	७७३	१००	०	०
६१९९	गोरखा	गोरखा	नरेश्वर	३	८	७७४	१००	०	०
६२००	गोरखा	गोरखा	नरेश्वर	३	८	७७५	१००	०	०
६२०१	गोरखा	गोरखा	नरेश्वर	३	८	७७६	१००	०	०
६२०२	गोरखा	गोरखा	नरेश्वर	३	८	७७७	१००	०	०
६२०३	गोरखा	गोरखा	नरेश्वर	३	८	७७८	१००	०	०
६२०४	गोरखा	गोरखा	नरेश्वर	३	८	७७९	१००	०	०
६२०५	गोरखा	गोरखा	नरेश्वर	३	८	७८०	१००	०	०
६२०६	गोरखा	गोरखा	नरेश्वर	३	८	७८१	१००	०	०
६२०७	गोरखा	गोरखा	नरेश्वर	३	८	७८२	१००	०	०
६२०८	गोरखा	गोरखा	नरेश्वर	३	८	७८३	१००	०	०
६२०९	गोरखा	गोरखा	नरेश्वर	३	८	७८४	१००	०	०
६२१०	गोरखा	गोरखा	नरेश्वर	३	८	७८५	१००	०	०
६२११	गोरखा	गोरखा	नरेश्वर	३	८	७८६	१००	०	०
६२१२	गोरखा	गोरखा	नरेश्वर	३	८	७८९	८९	११	०
६२१३	गोरखा	गोरखा	नरेश्वर	३	८	७९०	०	१००	०
६२१४	गोरखा	गोरखा	नरेश्वर	३	८	७९१	०	१००	०
६२१५	गोरखा	गोरखा	नरेश्वर	३	८	७९२	०	१००	०
६२१६	गोरखा	गोरखा	नरेश्वर	३	८	७९३	१००	०	०
६२१७	गोरखा	गोरखा	नरेश्वर	३	८	७९४	१००	०	०
६२१८	गोरखा	गोरखा	नरेश्वर	३	८	७९५	१००	०	०
६२१९	गोरखा	गोरखा	नरेश्वर	३	८	७९६	१००	०	०
६२२०	गोरखा	गोरखा	नरेश्वर	३	८	७९७	१००	०	०
६२२१	गोरखा	गोरखा	नरेश्वर	३	८	७९८	१००	०	०
६२२२	गोरखा	गोरखा	नरेश्वर	३	८	७९९	१००	०	०
६२२३	गोरखा	गोरखा	नरेश्वर	३	८	८०१	०	१००	०
६२२४	गोरखा	गोरखा	नरेश्वर	३	८	८०२	०	१००	०
६२२५	गोरखा	गोरखा	नरेश्वर	३	८	८०३	०	१००	०
६२२६	गोरखा	गोरखा	नरेश्वर	३	८	८०४	०	१००	०
६२२७	गोरखा	गोरखा	नरेश्वर	३	८	८०५	१००	०	०
६२२८	गोरखा	गोरखा	नरेश्वर	३	८	८०६	१००	०	०



कृष्ण बहादुर राना मगर  
नगर प्रमुख

गोरखा नगरपालिकाको भू-उपयोग क्षेत्र वर्गीकरण सम्बन्धी मापदण्ड तथा विवरणहरू- २०८२

गोरखा नगरपालिकाको साविक नरेश्वर गा.वि.स. हाल वडा नं. ३ को कित्तागत विवरणहरू									
सि नं.	जिल्ला	स्थानीय तह	साविक गा वि स	हालको वार्ड	साविक वार्ड	कित्ता नं.	कृषि क्षेत्र	बसोबास क्षेत्र	व्यवसायिक क्षेत्र
६२२९	गोरखा	गोरखा	नरेश्वर	३	८	८०७	१००	०	०
६२३०	गोरखा	गोरखा	नरेश्वर	३	८	८०८	१००	०	०
६२३१	गोरखा	गोरखा	नरेश्वर	३	८	८०९	१००	०	०
६२३२	गोरखा	गोरखा	नरेश्वर	३	८	८१०	१००	०	०
६२३३	गोरखा	गोरखा	नरेश्वर	३	८	८११	१००	०	०
६२३४	गोरखा	गोरखा	नरेश्वर	३	८	८१३	१००	०	०
६२३५	गोरखा	गोरखा	नरेश्वर	३	८	८१४	१००	०	०
६२३६	गोरखा	गोरखा	नरेश्वर	३	८	८१६	१००	०	०
६२३७	गोरखा	गोरखा	नरेश्वर	३	८	८१७	१००	०	०
६२३८	गोरखा	गोरखा	नरेश्वर	३	८	८१९	०	१००	०
६२३९	गोरखा	गोरखा	नरेश्वर	३	८	८२१	१००	०	०
६२४०	गोरखा	गोरखा	नरेश्वर	३	८	८२५	१००	०	०
६२४१	गोरखा	गोरखा	नरेश्वर	३	८	८२७	१००	०	०
६२४२	गोरखा	गोरखा	नरेश्वर	३	८	८२८	१००	०	०
६२४३	गोरखा	गोरखा	नरेश्वर	३	८	८३०	०	१००	०
६२४४	गोरखा	गोरखा	नरेश्वर	३	८	८३३	०	१००	०
६२४५	गोरखा	गोरखा	नरेश्वर	३	८	८३४	०	१००	०
६२४६	गोरखा	गोरखा	नरेश्वर	३	८	८३६	०	१००	०
६२४७	गोरखा	गोरखा	नरेश्वर	३	८	८३८	१००	०	०
६२४८	गोरखा	गोरखा	नरेश्वर	३	८	८३९	०	१००	०
६२४९	गोरखा	गोरखा	नरेश्वर	३	८	८४०	०	१००	०
६२५०	गोरखा	गोरखा	नरेश्वर	३	८	८४१	०	१००	०
६२५१	गोरखा	गोरखा	नरेश्वर	३	८	८४२	०	१००	०
६२५२	गोरखा	गोरखा	नरेश्वर	३	८	८४३	१००	०	०
६२५३	गोरखा	गोरखा	नरेश्वर	३	८	८४४	१००	०	०
६२५४	गोरखा	गोरखा	नरेश्वर	३	८	८४६	१००	०	०
६२५५	गोरखा	गोरखा	नरेश्वर	३	८	८४९	१००	०	०
६२५६	गोरखा	गोरखा	नरेश्वर	३	८	८५०	०	१००	०
६२५७	गोरखा	गोरखा	नरेश्वर	३	८	८५१	०	१००	०
६२५८	गोरखा	गोरखा	नरेश्वर	३	८	८५२	०	१००	०
६२५९	गोरखा	गोरखा	नरेश्वर	३	८	८५३	०	१००	०
६२६०	गोरखा	गोरखा	नरेश्वर	३	८	८५४	०	१००	०
६२६१	गोरखा	गोरखा	नरेश्वर	३	८	८५५	०	१००	०
६२६२	गोरखा	गोरखा	नरेश्वर	३	८	८५६	१००	०	०
६२६३	गोरखा	गोरखा	नरेश्वर	३	८	८५७	१००	०	०
६२६४	गोरखा	गोरखा	नरेश्वर	३	८	८५८	१००	०	०



कृष्ण बहादुर राना मगर  
नगर प्रमुख

गोरखा नगरपालिकाको भू-उपयोग क्षेत्र वर्गीकरण सम्बन्धी मापदण्ड तथा विवरणहरू- २०८२

गोरखा नगरपालिकाको साविक नरेश्वर गा.वि.स. हाल वडा नं. ३ को कित्तागत विवरणहरू									
सि नं.	जिल्ला	स्थानीय तह	साविक गा वि स	हालको वार्ड	साविक वार्ड	कित्ता नं.	कृषि क्षेत्र	बसोबास क्षेत्र	व्यवसायिक क्षेत्र
६२६५	गोरखा	गोरखा	नरेश्वर	३	८	८५९	१००	०	०
६२६६	गोरखा	गोरखा	नरेश्वर	३	८	८६२	०	१००	०
६२६७	गोरखा	गोरखा	नरेश्वर	३	८	८६३	१००	०	०
६२६८	गोरखा	गोरखा	नरेश्वर	३	८	८६४	०	१००	०
६२६९	गोरखा	गोरखा	नरेश्वर	३	८	८६५	९३	७	०
६२७०	गोरखा	गोरखा	नरेश्वर	३	८	८६६	१००	०	०
६२७१	गोरखा	गोरखा	नरेश्वर	३	८	८६७	१००	०	०
६२७२	गोरखा	गोरखा	नरेश्वर	३	८	८७०	१००	०	०
६२७३	गोरखा	गोरखा	नरेश्वर	३	८	८७१	१००	०	०
६२७४	गोरखा	गोरखा	नरेश्वर	३	८	८७२	१००	०	०
६२७५	गोरखा	गोरखा	नरेश्वर	३	८	८७३	१००	०	०
६२७६	गोरखा	गोरखा	नरेश्वर	३	८	८७४	१००	०	०
६२७७	गोरखा	गोरखा	नरेश्वर	३	८	८७५	१००	०	०
६२७८	गोरखा	गोरखा	नरेश्वर	३	८	८७६	१००	०	०
६२७९	गोरखा	गोरखा	नरेश्वर	३	८	८७७	१००	०	०
६२८०	गोरखा	गोरखा	नरेश्वर	३	८	८७९	०	१००	०
६२८१	गोरखा	गोरखा	नरेश्वर	३	८	८८०	०	१००	०
६२८२	गोरखा	गोरखा	नरेश्वर	३	८	८८१	१००	०	०
६२८३	गोरखा	गोरखा	नरेश्वर	३	८	८८२	०	१००	०
६२८४	गोरखा	गोरखा	नरेश्वर	३	८	८८३	१००	०	०
६२८५	गोरखा	गोरखा	नरेश्वर	३	८	८८४	१००	०	०
६२८६	गोरखा	गोरखा	नरेश्वर	३	८	८८५	१००	०	०
६२८७	गोरखा	गोरखा	नरेश्वर	३	८	८८६	१००	०	०
६२८८	गोरखा	गोरखा	नरेश्वर	३	८	८८७	१००	०	०
६२८९	गोरखा	गोरखा	नरेश्वर	३	८	८८८	०	१००	०
६२९०	गोरखा	गोरखा	नरेश्वर	३	८	८८९	०	१००	०
६२९१	गोरखा	गोरखा	नरेश्वर	३	८	८९०	०	१००	०
६२९२	गोरखा	गोरखा	नरेश्वर	३	८	९९९९९	१००	०	०
६२९३	गोरखा	गोरखा	नरेश्वर	३	९	४	१००	०	०
६२९४	गोरखा	गोरखा	नरेश्वर	३	९	६	१००	०	०
६२९५	गोरखा	गोरखा	नरेश्वर	३	९	७	१००	०	०
६२९६	गोरखा	गोरखा	नरेश्वर	३	९	८	१००	०	०
६२९७	गोरखा	गोरखा	नरेश्वर	३	९	१०	१००	०	०
६२९८	गोरखा	गोरखा	नरेश्वर	३	९	११	१००	०	०
६२९९	गोरखा	गोरखा	नरेश्वर	३	९	१२	१००	०	०
६३००	गोरखा	गोरखा	नरेश्वर	३	९	१४	१००	०	०



*कृष्ण बहादुर राना मगर*  
 कृष्ण बहादुर राना मगर  
 नगर प्रमुख

गोरखा नगरपालिकाको भू-उपयोग क्षेत्र वर्गीकरण सम्बन्धी मापदण्ड तथा विवरणहरू- २०८२

गोरखा नगरपालिकाको साविक नरेश्वर गा.वि.स. हाल वडा नं. ३ को कित्तागत विवरणहरू									
सि नं.	जिल्ला	स्थानीय तह	साविक गा वि स	हालको वार्ड	साविक वार्ड	कित्ता नं.	कृषि क्षेत्र	बसोबास क्षेत्र	व्यवसायिक क्षेत्र
६३०१	गोरखा	गोरखा	नरेश्वर	३	९	१५	१००	०	०
६३०२	गोरखा	गोरखा	नरेश्वर	३	९	१६	१००	०	०
६३०३	गोरखा	गोरखा	नरेश्वर	३	९	१७	१००	०	०
६३०४	गोरखा	गोरखा	नरेश्वर	३	९	१८	१००	०	०
६३०५	गोरखा	गोरखा	नरेश्वर	३	९	१९	१००	०	०
६३०६	गोरखा	गोरखा	नरेश्वर	३	९	२०	१००	०	०
६३०७	गोरखा	गोरखा	नरेश्वर	३	९	२१	१००	०	०
६३०८	गोरखा	गोरखा	नरेश्वर	३	९	२२	१००	०	०
६३०९	गोरखा	गोरखा	नरेश्वर	३	९	२३	१००	०	०
६३१०	गोरखा	गोरखा	नरेश्वर	३	९	२४	१००	०	०
६३११	गोरखा	गोरखा	नरेश्वर	३	९	२५	१००	०	०
६३१२	गोरखा	गोरखा	नरेश्वर	३	९	२७	१००	०	०
६३१३	गोरखा	गोरखा	नरेश्वर	३	९	२८	१००	०	०
६३१४	गोरखा	गोरखा	नरेश्वर	३	९	२९	१००	०	०
६३१५	गोरखा	गोरखा	नरेश्वर	३	९	३१	८१	१९	०
६३१६	गोरखा	गोरखा	नरेश्वर	३	९	३२	१००	०	०
६३१७	गोरखा	गोरखा	नरेश्वर	३	९	३५	१००	०	०
६३१८	गोरखा	गोरखा	नरेश्वर	३	९	३६	१००	०	०
६३१९	गोरखा	गोरखा	नरेश्वर	३	९	३७	१००	०	०
६३२०	गोरखा	गोरखा	नरेश्वर	३	९	३८	१००	०	०
६३२१	गोरखा	गोरखा	नरेश्वर	३	९	३९	१००	०	०
६३२२	गोरखा	गोरखा	नरेश्वर	३	९	४०	१००	०	०
६३२३	गोरखा	गोरखा	नरेश्वर	३	९	४२	१००	०	०
६३२४	गोरखा	गोरखा	नरेश्वर	३	९	४३	१००	०	०
६३२५	गोरखा	गोरखा	नरेश्वर	३	९	४४	१००	०	०
६३२६	गोरखा	गोरखा	नरेश्वर	३	९	४५	१००	०	०
६३२७	गोरखा	गोरखा	नरेश्वर	३	९	४६	१००	०	०
६३२८	गोरखा	गोरखा	नरेश्वर	३	९	४७	१००	०	०
६३२९	गोरखा	गोरखा	नरेश्वर	३	९	४८	१००	०	०
६३३०	गोरखा	गोरखा	नरेश्वर	३	९	४९	१००	०	०
६३३१	गोरखा	गोरखा	नरेश्वर	३	९	५१	८५	१५	०
६३३२	गोरखा	गोरखा	नरेश्वर	३	९	५२	१००	०	०
६३३३	गोरखा	गोरखा	नरेश्वर	३	९	५३	१००	०	०
६३३४	गोरखा	गोरखा	नरेश्वर	३	९	५४	१००	०	०
६३३५	गोरखा	गोरखा	नरेश्वर	३	९	५६	१००	०	०
६३३६	गोरखा	गोरखा	नरेश्वर	३	९	५७	१००	०	०



कृष्ण बहादुर राना मगर  
नगर प्रमुख

गोरखा नगरपालिकाको भू-उपयोग क्षेत्र वर्गीकरण सम्बन्धी मापदण्ड तथा विवरणहरू- २०८२

गोरखा नगरपालिकाको साविक नरेश्वर गा.वि.स. हाल वडा नं. ३ को कित्तागत विवरणहरू									
सि नं.	जिल्ला	स्थानीय तह	साविक गा वि स	हालको वार्ड	साविक वार्ड	कित्ता नं.	कृषि क्षेत्र	बसोबास क्षेत्र	व्यवसायिक क्षेत्र
६३३७	गोरखा	गोरखा	नरेश्वर	३	९	५८	१००	०	०
६३३८	गोरखा	गोरखा	नरेश्वर	३	९	५९	१००	०	०
६३३९	गोरखा	गोरखा	नरेश्वर	३	९	६०	१००	०	०
६३४०	गोरखा	गोरखा	नरेश्वर	३	९	६२	१००	०	०
६३४१	गोरखा	गोरखा	नरेश्वर	३	९	६३	१००	०	०
६३४२	गोरखा	गोरखा	नरेश्वर	३	९	६४	१००	०	०
६३४३	गोरखा	गोरखा	नरेश्वर	३	९	६५	१००	०	०
६३४४	गोरखा	गोरखा	नरेश्वर	३	९	६६	१००	०	०
६३४५	गोरखा	गोरखा	नरेश्वर	३	९	६७	१००	०	०
६३४६	गोरखा	गोरखा	नरेश्वर	३	९	६८	१००	०	०
६३४७	गोरखा	गोरखा	नरेश्वर	३	९	६९	१००	०	०
६३४८	गोरखा	गोरखा	नरेश्वर	३	९	७०	१००	०	०
६३४९	गोरखा	गोरखा	नरेश्वर	३	९	७१	१००	०	०
६३५०	गोरखा	गोरखा	नरेश्वर	३	९	७२	१००	०	०
६३५१	गोरखा	गोरखा	नरेश्वर	३	९	७३	१००	०	०
६३५२	गोरखा	गोरखा	नरेश्वर	३	९	७४	१००	०	०
६३५३	गोरखा	गोरखा	नरेश्वर	३	९	७५	१००	०	०
६३५४	गोरखा	गोरखा	नरेश्वर	३	९	७६	१००	०	०
६३५५	गोरखा	गोरखा	नरेश्वर	३	९	७७	१००	०	०
६३५६	गोरखा	गोरखा	नरेश्वर	३	९	७८	१००	०	०
६३५७	गोरखा	गोरखा	नरेश्वर	३	९	७९	१००	०	०
६३५८	गोरखा	गोरखा	नरेश्वर	३	९	८०	१००	०	०
६३५९	गोरखा	गोरखा	नरेश्वर	३	९	८१	१००	०	०
६३६०	गोरखा	गोरखा	नरेश्वर	३	९	८२	१००	०	०
६३६१	गोरखा	गोरखा	नरेश्वर	३	९	८३	१००	०	०
६३६२	गोरखा	गोरखा	नरेश्वर	३	९	८४	१००	०	०
६३६३	गोरखा	गोरखा	नरेश्वर	३	९	८५	१००	०	०
६३६४	गोरखा	गोरखा	नरेश्वर	३	९	८७	१००	०	०
६३६५	गोरखा	गोरखा	नरेश्वर	३	९	८८	१००	०	०
६३६६	गोरखा	गोरखा	नरेश्वर	३	९	८९	१००	०	०
६३६७	गोरखा	गोरखा	नरेश्वर	३	९	९०	१००	०	०
६३६८	गोरखा	गोरखा	नरेश्वर	३	९	९१	१००	०	०
६३६९	गोरखा	गोरखा	नरेश्वर	३	९	९२	१००	०	०
६३७०	गोरखा	गोरखा	नरेश्वर	३	९	९३	१००	०	०
६३७१	गोरखा	गोरखा	नरेश्वर	३	९	९४	१००	०	०
६३७२	गोरखा	गोरखा	नरेश्वर	३	९	९५	१००	०	०



कृष्ण बहादुर राना मगर  
नगर प्रमुख

गोरखा नगरपालिकाको भू-उपयोग क्षेत्र वर्गीकरण सम्बन्धी मापदण्ड तथा विवरणहरू- २०८२

गोरखा नगरपालिकाको साविक नरेश्वर गा.वि.स. हाल वडा नं. ३ को कित्तागत विवरणहरू									
सि नं.	जिल्ला	स्थानीय तह	साविक गा वि स	हालको वार्ड	साविक वार्ड	कित्ता नं.	कृषि क्षेत्र	बसोबास क्षेत्र	व्यवसायिक क्षेत्र
६३७३	गोरखा	गोरखा	नरेश्वर	३	९	९६	१००	०	०
६३७४	गोरखा	गोरखा	नरेश्वर	३	९	९७	१००	०	०
६३७५	गोरखा	गोरखा	नरेश्वर	३	९	९८	१००	०	०
६३७६	गोरखा	गोरखा	नरेश्वर	३	९	९९	१००	०	०
६३७७	गोरखा	गोरखा	नरेश्वर	३	९	१००	१००	०	०
६३७८	गोरखा	गोरखा	नरेश्वर	३	९	१०१	१००	०	०
६३७९	गोरखा	गोरखा	नरेश्वर	३	९	१०२	१००	०	०
६३८०	गोरखा	गोरखा	नरेश्वर	३	९	१०३	१००	०	०
६३८१	गोरखा	गोरखा	नरेश्वर	३	९	१०४	१००	०	०
६३८२	गोरखा	गोरखा	नरेश्वर	३	९	१०५	१००	०	०
६३८३	गोरखा	गोरखा	नरेश्वर	३	९	१०६	१००	०	०
६३८४	गोरखा	गोरखा	नरेश्वर	३	९	१०७	१००	०	०
६३८५	गोरखा	गोरखा	नरेश्वर	३	९	१०८	१००	०	०
६३८६	गोरखा	गोरखा	नरेश्वर	३	९	११०	१००	०	०
६३८७	गोरखा	गोरखा	नरेश्वर	३	९	१११	१००	०	०
६३८८	गोरखा	गोरखा	नरेश्वर	३	९	११३	१००	०	०
६३८९	गोरखा	गोरखा	नरेश्वर	३	९	११४	१००	०	०
६३९०	गोरखा	गोरखा	नरेश्वर	३	९	११६	१००	०	०
६३९१	गोरखा	गोरखा	नरेश्वर	३	९	११७	१००	०	०
६३९२	गोरखा	गोरखा	नरेश्वर	३	९	११८	१००	०	०
६३९३	गोरखा	गोरखा	नरेश्वर	३	९	११९	१००	०	०
६३९४	गोरखा	गोरखा	नरेश्वर	३	९	१२३	१००	०	०
६३९५	गोरखा	गोरखा	नरेश्वर	३	९	१२४	१००	०	०
६३९६	गोरखा	गोरखा	नरेश्वर	३	९	१२५	१००	०	०
६३९७	गोरखा	गोरखा	नरेश्वर	३	९	१२६	१००	०	०
६३९८	गोरखा	गोरखा	नरेश्वर	३	९	१२७	१००	०	०
६३९९	गोरखा	गोरखा	नरेश्वर	३	९	१२८	१००	०	०
६४००	गोरखा	गोरखा	नरेश्वर	३	९	१२९	१००	०	०
६४०१	गोरखा	गोरखा	नरेश्वर	३	९	१३०	१००	०	०
६४०२	गोरखा	गोरखा	नरेश्वर	३	९	१३१	१००	०	०
६४०३	गोरखा	गोरखा	नरेश्वर	३	९	१३२	१००	०	०
६४०४	गोरखा	गोरखा	नरेश्वर	३	९	१३३	१००	०	०
६४०५	गोरखा	गोरखा	नरेश्वर	३	९	१३४	१००	०	०
६४०६	गोरखा	गोरखा	नरेश्वर	३	९	१३५	०	१००	०
६४०७	गोरखा	गोरखा	नरेश्वर	३	९	१३६	१००	०	०
६४०८	गोरखा	गोरखा	नरेश्वर	३	९	१३७	१००	०	०



कृष्ण बहादुर राना मगर  
नगर प्रमुख

गोरखा नगरपालिकाको भू-उपयोग क्षेत्र वर्गीकरण सम्बन्धी मापदण्ड तथा विवरणहरू- २०८२

गोरखा नगरपालिकाको साविक नरेश्वर गा.वि.स. हाल वडा नं. ३ को कित्तागत विवरणहरू									
सि नं.	जिल्ला	स्थानीय तह	साविक गा वि स	हालको वार्ड	साविक वार्ड	कित्ता नं.	कृषि क्षेत्र	बसोबास क्षेत्र	व्यवसायिक क्षेत्र
६४०९	गोरखा	गोरखा	नरेश्वर	३	९	१३८	१००	०	०
६४१०	गोरखा	गोरखा	नरेश्वर	३	९	१३९	१००	०	०
६४११	गोरखा	गोरखा	नरेश्वर	३	९	१४०	१००	०	०
६४१२	गोरखा	गोरखा	नरेश्वर	३	९	१४१	१००	०	०
६४१३	गोरखा	गोरखा	नरेश्वर	३	९	१४२	१००	०	०
६४१४	गोरखा	गोरखा	नरेश्वर	३	९	१४३	१००	०	०
६४१५	गोरखा	गोरखा	नरेश्वर	३	९	१४४	१००	०	०
६४१६	गोरखा	गोरखा	नरेश्वर	३	९	१४५	१००	०	०
६४१७	गोरखा	गोरखा	नरेश्वर	३	९	१४६	१००	०	०
६४१८	गोरखा	गोरखा	नरेश्वर	३	९	१४७	१००	०	०
६४१९	गोरखा	गोरखा	नरेश्वर	३	९	१४९	१००	०	०
६४२०	गोरखा	गोरखा	नरेश्वर	३	९	१५०	१००	०	०
६४२१	गोरखा	गोरखा	नरेश्वर	३	९	१५१	१००	०	०
६४२२	गोरखा	गोरखा	नरेश्वर	३	९	१५२	१००	०	०
६४२३	गोरखा	गोरखा	नरेश्वर	३	९	१५३	६३	३७	०
६४२४	गोरखा	गोरखा	नरेश्वर	३	९	१५४	७५	२५	०
६४२५	गोरखा	गोरखा	नरेश्वर	३	९	१५५	०	१००	०
६४२६	गोरखा	गोरखा	नरेश्वर	३	९	१५७	९१	९	०
६४२७	गोरखा	गोरखा	नरेश्वर	३	९	१५८	०	१००	०
६४२८	गोरखा	गोरखा	नरेश्वर	३	९	१५९	०	१००	०
६४२९	गोरखा	गोरखा	नरेश्वर	३	९	१६०	८०	२०	०
६४३०	गोरखा	गोरखा	नरेश्वर	३	९	१६१	१००	०	०
६४३१	गोरखा	गोरखा	नरेश्वर	३	९	१६२	९८	२	०
६४३२	गोरखा	गोरखा	नरेश्वर	३	९	१६३	०	१००	०
६४३३	गोरखा	गोरखा	नरेश्वर	३	९	१६४	०	१००	०
६४३४	गोरखा	गोरखा	नरेश्वर	३	९	१६५	१००	०	०
६४३५	गोरखा	गोरखा	नरेश्वर	३	९	१६६	१००	०	०
६४३६	गोरखा	गोरखा	नरेश्वर	३	९	१६९	१००	०	०
६४३७	गोरखा	गोरखा	नरेश्वर	३	९	१७०	१००	०	०
६४३८	गोरखा	गोरखा	नरेश्वर	३	९	१७४	१००	०	०
६४३९	गोरखा	गोरखा	नरेश्वर	३	९	१७६	०	१००	०
६४४०	गोरखा	गोरखा	नरेश्वर	३	९	१७७	१००	०	०
६४४१	गोरखा	गोरखा	नरेश्वर	३	९	१७८	१००	०	०
६४४२	गोरखा	गोरखा	नरेश्वर	३	९	१७९	१००	०	०
६४४३	गोरखा	गोरखा	नरेश्वर	३	९	१८०	८०	२०	०
६४४४	गोरखा	गोरखा	नरेश्वर	३	९	१८३	१००	०	०



कृष्ण बहादुर राना मगर  
नगर प्रमुख

गोरखा नगरपालिकाको भू-उपयोग क्षेत्र वर्गीकरण सम्बन्धी मापदण्ड तथा विवरणहरू- २०८२

गोरखा नगरपालिकाको साविक नरेश्वर गा.वि.स. हाल वडा नं. ३ को कित्तागत विवरणहरू									
सि नं.	जिल्ला	स्थानीय तह	साविक गा वि स	हालको वार्ड	साविक वार्ड	कित्ता नं.	कृषि क्षेत्र	बसोबास क्षेत्र	व्यवसायिक क्षेत्र
६४४५	गोरखा	गोरखा	नरेश्वर	३	९	१८४	१००	०	०
६४४६	गोरखा	गोरखा	नरेश्वर	३	९	१८५	१००	०	०
६४४७	गोरखा	गोरखा	नरेश्वर	३	९	१८६	१००	०	०
६४४८	गोरखा	गोरखा	नरेश्वर	३	९	१८७	१००	०	०
६४४९	गोरखा	गोरखा	नरेश्वर	३	९	१८८	१००	०	०
६४५०	गोरखा	गोरखा	नरेश्वर	३	९	१८९	१००	०	०
६४५१	गोरखा	गोरखा	नरेश्वर	३	९	१९०	१००	०	०
६४५२	गोरखा	गोरखा	नरेश्वर	३	९	१९१	१००	०	०
६४५३	गोरखा	गोरखा	नरेश्वर	३	९	१९२	१००	०	०
६४५४	गोरखा	गोरखा	नरेश्वर	३	९	१९३	१००	०	०
६४५५	गोरखा	गोरखा	नरेश्वर	३	९	१९४	१००	०	०
६४५६	गोरखा	गोरखा	नरेश्वर	३	९	१९५	१००	०	०
६४५७	गोरखा	गोरखा	नरेश्वर	३	९	१९६	१००	०	०
६४५८	गोरखा	गोरखा	नरेश्वर	३	९	१९७	८३	१७	०
६४५९	गोरखा	गोरखा	नरेश्वर	३	९	१९८	०	१००	०
६४६०	गोरखा	गोरखा	नरेश्वर	३	९	२०३	०	१००	०
६४६१	गोरखा	गोरखा	नरेश्वर	३	९	२०४	१००	०	०
६४६२	गोरखा	गोरखा	नरेश्वर	३	९	२०६	१००	०	०
६४६३	गोरखा	गोरखा	नरेश्वर	३	९	२०७	१००	०	०
६४६४	गोरखा	गोरखा	नरेश्वर	३	९	२०८	१००	०	०
६४६५	गोरखा	गोरखा	नरेश्वर	३	९	२०९	१००	०	०
६४६६	गोरखा	गोरखा	नरेश्वर	३	९	२११	१००	०	०
६४६७	गोरखा	गोरखा	नरेश्वर	३	९	२१२	१००	०	०
६४६८	गोरखा	गोरखा	नरेश्वर	३	९	२१३	१००	०	०
६४६९	गोरखा	गोरखा	नरेश्वर	३	९	२१४	१००	०	०
६४७०	गोरखा	गोरखा	नरेश्वर	३	९	२१५	१००	०	०
६४७१	गोरखा	गोरखा	नरेश्वर	३	९	२१६	१००	०	०
६४७२	गोरखा	गोरखा	नरेश्वर	३	९	२१७	१००	०	०
६४७३	गोरखा	गोरखा	नरेश्वर	३	९	२१८	१००	०	०
६४७४	गोरखा	गोरखा	नरेश्वर	३	९	२१९	१००	०	०
६४७५	गोरखा	गोरखा	नरेश्वर	३	९	२२०	१००	०	०
६४७६	गोरखा	गोरखा	नरेश्वर	३	९	२२१	१००	०	०
६४७७	गोरखा	गोरखा	नरेश्वर	३	९	२२२	०	१००	०
६४७८	गोरखा	गोरखा	नरेश्वर	३	९	२२३	०	१००	०
६४७९	गोरखा	गोरखा	नरेश्वर	३	९	२२४	१००	०	०
६४८०	गोरखा	गोरखा	नरेश्वर	३	९	२२५	१००	०	०



कृष्ण बहादुर राना मगर  
नगर प्रमुख

गोरखा नगरपालिकाको भू-उपयोग क्षेत्र वर्गीकरण सम्बन्धी मापदण्ड तथा विवरणहरू- २०८२

गोरखा नगरपालिकाको साविक नरेश्वर गा.वि.स. हाल वडा नं. ३ को कित्तागत विवरणहरू									
सि नं.	जिल्ला	स्थानीय तह	साविक गा वि स	हालको वार्ड	साविक वार्ड	कित्ता नं.	कृषि क्षेत्र	बसोबास क्षेत्र	व्यवसायिक क्षेत्र
६४८१	गोरखा	गोरखा	नरेश्वर	३	९	२२६	१००	०	०
६४८२	गोरखा	गोरखा	नरेश्वर	३	९	२२७	१००	०	०
६४८३	गोरखा	गोरखा	नरेश्वर	३	९	२२९	०	१००	०
६४८४	गोरखा	गोरखा	नरेश्वर	३	९	२३०	०	१००	०
६४८५	गोरखा	गोरखा	नरेश्वर	३	९	२३१	१००	०	०
६४८६	गोरखा	गोरखा	नरेश्वर	३	९	२३२	१००	०	०
६४८७	गोरखा	गोरखा	नरेश्वर	३	९	२३३	१००	०	०
६४८८	गोरखा	गोरखा	नरेश्वर	३	९	२३४	१००	०	०
६४८९	गोरखा	गोरखा	नरेश्वर	३	९	२३५	१००	०	०
६४९०	गोरखा	गोरखा	नरेश्वर	३	९	२३६	१००	०	०
६४९१	गोरखा	गोरखा	नरेश्वर	३	९	२३७	१००	०	०
६४९२	गोरखा	गोरखा	नरेश्वर	३	९	२३८	१००	०	०
६४९३	गोरखा	गोरखा	नरेश्वर	३	९	२३९	१००	०	०
६४९४	गोरखा	गोरखा	नरेश्वर	३	९	२४०	१००	०	०
६४९५	गोरखा	गोरखा	नरेश्वर	३	९	२४१	०	१००	०
६४९६	गोरखा	गोरखा	नरेश्वर	३	९	२४२	०	१००	०
६४९७	गोरखा	गोरखा	नरेश्वर	३	९	२४४	०	१००	०
६४९८	गोरखा	गोरखा	नरेश्वर	३	९	२४५	१००	०	०
६४९९	गोरखा	गोरखा	नरेश्वर	३	९	२४६	०	१००	०
६५००	गोरखा	गोरखा	नरेश्वर	३	९	२४७	१००	०	०
६५०१	गोरखा	गोरखा	नरेश्वर	३	९	२४८	१००	०	०
६५०२	गोरखा	गोरखा	नरेश्वर	३	९	२४९	१००	०	०
६५०३	गोरखा	गोरखा	नरेश्वर	३	९	२५०	१००	०	०
६५०४	गोरखा	गोरखा	नरेश्वर	३	९	२५१	१००	०	०
६५०५	गोरखा	गोरखा	नरेश्वर	३	९	२५२	१००	०	०
६५०६	गोरखा	गोरखा	नरेश्वर	३	९	२५३	१००	०	०
६५०७	गोरखा	गोरखा	नरेश्वर	३	९	२५६	१००	०	०
६५०८	गोरखा	गोरखा	नरेश्वर	३	९	२५७	१००	०	०
६५०९	गोरखा	गोरखा	नरेश्वर	३	९	२५८	८५	१५	०
६५१०	गोरखा	गोरखा	नरेश्वर	३	९	२५९	०	१००	०
६५११	गोरखा	गोरखा	नरेश्वर	३	९	२६०	१००	०	०
६५१२	गोरखा	गोरखा	नरेश्वर	३	९	२६१	१००	०	०
६५१३	गोरखा	गोरखा	नरेश्वर	३	९	२६२	०	१००	०
६५१४	गोरखा	गोरखा	नरेश्वर	३	९	२६३	१००	०	०
६५१५	गोरखा	गोरखा	नरेश्वर	३	९	२६४	१००	०	०
६५१६	गोरखा	गोरखा	नरेश्वर	३	९	२६५	१००	०	०



कृष्ण बहादुर राना मगर  
नगर प्रमुख

गोरखा नगरपालिकाको भू-उपयोग क्षेत्र वर्गीकरण सम्बन्धी मापदण्ड तथा विवरणहरू- २०८२

गोरखा नगरपालिकाको साविक नरेश्वर गा.वि.स. हाल वडा नं. ३ को कित्तागत विवरणहरू									
सि नं.	जिल्ला	स्थानीय तह	साविक गा वि स	हालको वार्ड	साविक वार्ड	कित्ता नं.	कृषि क्षेत्र	बसोबास क्षेत्र	व्यवसायिक क्षेत्र
६५१७	गोरखा	गोरखा	नरेश्वर	३	९	२६६	१००	०	०
६५१८	गोरखा	गोरखा	नरेश्वर	३	९	२६७	०	१००	०
६५१९	गोरखा	गोरखा	नरेश्वर	३	९	२६८	०	१००	०
६५२०	गोरखा	गोरखा	नरेश्वर	३	९	२६९	१००	०	०
६५२१	गोरखा	गोरखा	नरेश्वर	३	९	२७२	०	१००	०
६५२२	गोरखा	गोरखा	नरेश्वर	३	९	२७३	०	१००	०
६५२३	गोरखा	गोरखा	नरेश्वर	३	९	२७५	१००	०	०
६५२४	गोरखा	गोरखा	नरेश्वर	३	९	२७६	१००	०	०
६५२५	गोरखा	गोरखा	नरेश्वर	३	९	२७८	१००	०	०
६५२६	गोरखा	गोरखा	नरेश्वर	३	९	२८१	०	१००	०
६५२७	गोरखा	गोरखा	नरेश्वर	३	९	२८२	०	१००	०
६५२८	गोरखा	गोरखा	नरेश्वर	३	९	२८३	१००	०	०
६५२९	गोरखा	गोरखा	नरेश्वर	३	९	२८४	१००	०	०
६५३०	गोरखा	गोरखा	नरेश्वर	३	९	२८५	१००	०	०
६५३१	गोरखा	गोरखा	नरेश्वर	३	९	२८६	१००	०	०
६५३२	गोरखा	गोरखा	नरेश्वर	३	९	२८७	१००	०	०
६५३३	गोरखा	गोरखा	नरेश्वर	३	९	२८८	१००	०	०
६५३४	गोरखा	गोरखा	नरेश्वर	३	९	२८९	१००	०	०
६५३५	गोरखा	गोरखा	नरेश्वर	३	९	२९०	१००	०	०
६५३६	गोरखा	गोरखा	नरेश्वर	३	९	२९१	१००	०	०
६५३७	गोरखा	गोरखा	नरेश्वर	३	९	२९२	१००	०	०
६५३८	गोरखा	गोरखा	नरेश्वर	३	९	२९३	१००	०	०
६५३९	गोरखा	गोरखा	नरेश्वर	३	९	२९४	१००	०	०
६५४०	गोरखा	गोरखा	नरेश्वर	३	९	२९५	१००	०	०
६५४१	गोरखा	गोरखा	नरेश्वर	३	९	२९६	१००	०	०
६५४२	गोरखा	गोरखा	नरेश्वर	३	९	२९७	१००	०	०
६५४३	गोरखा	गोरखा	नरेश्वर	३	९	२९९	१००	०	०
६५४४	गोरखा	गोरखा	नरेश्वर	३	९	३००	१००	०	०
६५४५	गोरखा	गोरखा	नरेश्वर	३	९	३०२	१००	०	०
६५४६	गोरखा	गोरखा	नरेश्वर	३	९	३०४	१००	०	०
६५४७	गोरखा	गोरखा	नरेश्वर	३	९	३०५	०	१००	०
६५४८	गोरखा	गोरखा	नरेश्वर	३	९	३०६	१००	०	०
६५४९	गोरखा	गोरखा	नरेश्वर	३	९	३०७	१००	०	०
६५५०	गोरखा	गोरखा	नरेश्वर	३	९	३०८	९४	६	०
६५५१	गोरखा	गोरखा	नरेश्वर	३	९	३०९	१००	०	०
६५५२	गोरखा	गोरखा	नरेश्वर	३	९	३१०	०	१००	०



कृष्ण बहादुर राना मगर  
नगर प्रमुख

गोरखा नगरपालिकाको भू-उपयोग क्षेत्र वर्गीकरण सम्बन्धी मापदण्ड तथा विवरणहरू- २०८२

गोरखा नगरपालिकाको साविक नरेश्वर गा.वि.स. हाल वडा नं. ३ को कित्तागत विवरणहरू									
सि नं.	जिल्ला	स्थानीय तह	साविक गा वि स	हालको वार्ड	साविक वार्ड	कित्ता नं.	कृषि क्षेत्र	बसोबास क्षेत्र	व्यवसायिक क्षेत्र
६५५३	गोरखा	गोरखा	नरेश्वर	३	९	३११	१००	०	०
६५५४	गोरखा	गोरखा	नरेश्वर	३	९	३१२	१००	०	०
६५५५	गोरखा	गोरखा	नरेश्वर	३	९	३१३	१००	०	०
६५५६	गोरखा	गोरखा	नरेश्वर	३	९	३१४	१००	०	०
६५५७	गोरखा	गोरखा	नरेश्वर	३	९	३१५	१००	०	०
६५५८	गोरखा	गोरखा	नरेश्वर	३	९	३१६	१००	०	०
६५५९	गोरखा	गोरखा	नरेश्वर	३	९	३१७	१००	०	०
६५६०	गोरखा	गोरखा	नरेश्वर	३	९	३१८	१००	०	०
६५६१	गोरखा	गोरखा	नरेश्वर	३	९	३१९	१००	०	०
६५६२	गोरखा	गोरखा	नरेश्वर	३	९	३२०	१००	०	०
६५६३	गोरखा	गोरखा	नरेश्वर	३	९	३२१	१००	०	०
६५६४	गोरखा	गोरखा	नरेश्वर	३	९	३२२	१००	०	०
६५६५	गोरखा	गोरखा	नरेश्वर	३	९	३२३	१००	०	०
६५६६	गोरखा	गोरखा	नरेश्वर	३	९	३२४	१००	०	०
६५६७	गोरखा	गोरखा	नरेश्वर	३	९	३२५	१००	०	०
६५६८	गोरखा	गोरखा	नरेश्वर	३	९	३२६	१००	०	०
६५६९	गोरखा	गोरखा	नरेश्वर	३	९	३२७	१००	०	०
६५७०	गोरखा	गोरखा	नरेश्वर	३	९	३२८	१००	०	०
६५७१	गोरखा	गोरखा	नरेश्वर	३	९	३२९	१००	०	०
६५७२	गोरखा	गोरखा	नरेश्वर	३	९	३३०	१००	०	०
६५७३	गोरखा	गोरखा	नरेश्वर	३	९	३३१	१००	०	०
६५७४	गोरखा	गोरखा	नरेश्वर	३	९	३३२	१००	०	०
६५७५	गोरखा	गोरखा	नरेश्वर	३	९	३३३	१००	०	०
६५७६	गोरखा	गोरखा	नरेश्वर	३	९	३३४	९९	९	०
६५७७	गोरखा	गोरखा	नरेश्वर	३	९	३३५	१००	०	०
६५७८	गोरखा	गोरखा	नरेश्वर	३	९	३३६	१००	०	०
६५७९	गोरखा	गोरखा	नरेश्वर	३	९	३३८	१००	०	०
६५८०	गोरखा	गोरखा	नरेश्वर	३	९	३३९	१००	०	०
६५८१	गोरखा	गोरखा	नरेश्वर	३	९	३४१	१००	०	०
६५८२	गोरखा	गोरखा	नरेश्वर	३	९	३४३	१००	०	०
६५८३	गोरखा	गोरखा	नरेश्वर	३	९	३४४	१००	०	०
६५८४	गोरखा	गोरखा	नरेश्वर	३	९	३४५	१००	०	०
६५८५	गोरखा	गोरखा	नरेश्वर	३	९	३४६	१००	०	०
६५८६	गोरखा	गोरखा	नरेश्वर	३	९	३४७	१००	०	०
६५८७	गोरखा	गोरखा	नरेश्वर	३	९	३४८	०	१००	०
६५८८	गोरखा	गोरखा	नरेश्वर	३	९	३४९	१००	०	०



कृष्ण बहादुर राना मगर  
नगर प्रमुख

गोरखा नगरपालिकाको भू-उपयोग क्षेत्र वर्गीकरण सम्बन्धी मापदण्ड तथा विवरणहरू- २०८२

गोरखा नगरपालिकाको साविक नरेश्वर गा.वि.स. हाल वडा नं. ३ को कित्तागत विवरणहरू									
सि नं.	जिल्ला	स्थानीय तह	साविक गा वि स	हालको वार्ड	साविक वार्ड	कित्ता नं.	कृषि क्षेत्र	बसोबास क्षेत्र	व्यवसायिक क्षेत्र
६५८९	गोरखा	गोरखा	नरेश्वर	३	९	३५०	१००	०	०
६५९०	गोरखा	गोरखा	नरेश्वर	३	९	३५१	१००	०	०
६५९१	गोरखा	गोरखा	नरेश्वर	३	९	३५२	१००	०	०
६५९२	गोरखा	गोरखा	नरेश्वर	३	९	३५३	१००	०	०
६५९३	गोरखा	गोरखा	नरेश्वर	३	९	३५४	१००	०	०
६५९४	गोरखा	गोरखा	नरेश्वर	३	९	३५५	१००	०	०
६५९५	गोरखा	गोरखा	नरेश्वर	३	९	३५६	१००	०	०
६५९६	गोरखा	गोरखा	नरेश्वर	३	९	३५७	१००	०	०
६५९७	गोरखा	गोरखा	नरेश्वर	३	९	३५९	९५	५	०
६५९८	गोरखा	गोरखा	नरेश्वर	३	९	३६१	०	१००	०
६५९९	गोरखा	गोरखा	नरेश्वर	३	९	३६२	०	१००	०
६६००	गोरखा	गोरखा	नरेश्वर	३	९	३६३	०	१००	०
६६०१	गोरखा	गोरखा	नरेश्वर	३	९	३६४	०	१००	०
६६०२	गोरखा	गोरखा	नरेश्वर	३	९	३६५	०	१००	०
६६०३	गोरखा	गोरखा	नरेश्वर	३	९	३६६	०	१००	०
६६०४	गोरखा	गोरखा	नरेश्वर	३	९	३६७	१००	०	०
६६०५	गोरखा	गोरखा	नरेश्वर	३	९	३६८	१००	०	०
६६०६	गोरखा	गोरखा	नरेश्वर	३	९	३६९	१००	०	०
६६०७	गोरखा	गोरखा	नरेश्वर	३	९	३७०	१००	०	०
६६०८	गोरखा	गोरखा	नरेश्वर	३	९	३७२	१००	०	०
६६०९	गोरखा	गोरखा	नरेश्वर	३	९	३७३	१००	०	०
६६१०	गोरखा	गोरखा	नरेश्वर	३	९	३७४	१००	०	०
६६११	गोरखा	गोरखा	नरेश्वर	३	९	३७५	९०	१०	०
६६१२	गोरखा	गोरखा	नरेश्वर	३	९	३७६	१००	०	०
६६१३	गोरखा	गोरखा	नरेश्वर	३	९	३७७	१००	०	०
६६१४	गोरखा	गोरखा	नरेश्वर	३	९	३७८	१००	०	०
६६१५	गोरखा	गोरखा	नरेश्वर	३	९	३७९	१००	०	०
६६१६	गोरखा	गोरखा	नरेश्वर	३	९	३८०	१००	०	०
६६१७	गोरखा	गोरखा	नरेश्वर	३	९	३८१	१००	०	०
६६१८	गोरखा	गोरखा	नरेश्वर	३	९	३८२	१००	०	०
६६१९	गोरखा	गोरखा	नरेश्वर	३	९	३८३	१००	०	०
६६२०	गोरखा	गोरखा	नरेश्वर	३	९	३८४	१००	०	०
६६२१	गोरखा	गोरखा	नरेश्वर	३	९	३८५	१००	०	०
६६२२	गोरखा	गोरखा	नरेश्वर	३	९	३८६	१००	०	०
६६२३	गोरखा	गोरखा	नरेश्वर	३	९	३८७	१००	०	०
६६२४	गोरखा	गोरखा	नरेश्वर	३	९	३८८	१००	०	०



कृष्ण बहादुर राना मगर  
नगर प्रमुख

गोरखा नगरपालिकाको भू-उपयोग क्षेत्र वर्गीकरण सम्बन्धी मापदण्ड तथा विवरणहरू- २०८२

गोरखा नगरपालिकाको साविक नरेश्वर गा.वि.स. हाल वडा नं. ३ को कित्तागत विवरणहरू									
सि नं.	जिल्ला	स्थानीय तह	साविक गा वि स	हालको वार्ड	साविक वार्ड	कित्ता नं.	कृषि क्षेत्र	बसोबास क्षेत्र	व्यवसायिक क्षेत्र
६६२५	गोरखा	गोरखा	नरेश्वर	३	९	३८९	१००	०	०
६६२६	गोरखा	गोरखा	नरेश्वर	३	९	३९०	९९	१	०
६६२७	गोरखा	गोरखा	नरेश्वर	३	९	३९१	१००	०	०
६६२८	गोरखा	गोरखा	नरेश्वर	३	९	३९२	१००	०	०
६६२९	गोरखा	गोरखा	नरेश्वर	३	९	३९३	१००	०	०
६६३०	गोरखा	गोरखा	नरेश्वर	३	९	३९४	१००	०	०
६६३१	गोरखा	गोरखा	नरेश्वर	३	९	३९५	१००	०	०
६६३२	गोरखा	गोरखा	नरेश्वर	३	९	३९६	१००	०	०
६६३३	गोरखा	गोरखा	नरेश्वर	३	९	३९७	१००	०	०
६६३४	गोरखा	गोरखा	नरेश्वर	३	९	३९८	१००	०	०
६६३५	गोरखा	गोरखा	नरेश्वर	३	९	३९९	१००	०	०
६६३६	गोरखा	गोरखा	नरेश्वर	३	९	४००	१००	०	०
६६३७	गोरखा	गोरखा	नरेश्वर	३	९	४०१	१००	०	०
६६३८	गोरखा	गोरखा	नरेश्वर	३	९	४०२	१००	०	०
६६३९	गोरखा	गोरखा	नरेश्वर	३	९	४०३	१००	०	०
६६४०	गोरखा	गोरखा	नरेश्वर	३	९	४०४	१००	०	०
६६४१	गोरखा	गोरखा	नरेश्वर	३	९	४०५	१००	०	०
६६४२	गोरखा	गोरखा	नरेश्वर	३	९	४०६	१००	०	०
६६४३	गोरखा	गोरखा	नरेश्वर	३	९	४०७	१००	०	०
६६४४	गोरखा	गोरखा	नरेश्वर	३	९	४०८	१००	०	०
६६४५	गोरखा	गोरखा	नरेश्वर	३	९	४०९	१००	०	०
६६४६	गोरखा	गोरखा	नरेश्वर	३	९	४१०	१००	०	०
६६४७	गोरखा	गोरखा	नरेश्वर	३	९	४११	१००	०	०
६६४८	गोरखा	गोरखा	नरेश्वर	३	९	४१२	१००	०	०
६६४९	गोरखा	गोरखा	नरेश्वर	३	९	४१३	१००	०	०
६६५०	गोरखा	गोरखा	नरेश्वर	३	९	४१४	१००	०	०
६६५१	गोरखा	गोरखा	नरेश्वर	३	९	४१५	१००	०	०
६६५२	गोरखा	गोरखा	नरेश्वर	३	९	४१६	१००	०	०
६६५३	गोरखा	गोरखा	नरेश्वर	३	९	४१८	१००	०	०
६६५४	गोरखा	गोरखा	नरेश्वर	३	९	४१९	१००	०	०
६६५५	गोरखा	गोरखा	नरेश्वर	३	९	४२०	१००	०	०
६६५६	गोरखा	गोरखा	नरेश्वर	३	९	४२१	१००	०	०
६६५७	गोरखा	गोरखा	नरेश्वर	३	९	४२२	१००	०	०
६६५८	गोरखा	गोरखा	नरेश्वर	३	९	४२४	१००	०	०
६६५९	गोरखा	गोरखा	नरेश्वर	३	९	४२५	१००	०	०
६६६०	गोरखा	गोरखा	नरेश्वर	३	९	४२७	१००	०	०



कृष्ण बहादुर राना मगर  
नगर प्रमुख

गोरखा नगरपालिकाको भू-उपयोग क्षेत्र वर्गीकरण सम्बन्धी मापदण्ड तथा विवरणहरू- २०८२

गोरखा नगरपालिकाको साविक नरेश्वर गा.वि.स. हाल वडा नं. ३ को कित्तागत विवरणहरू									
सि नं.	जिल्ला	स्थानीय तह	साविक गा वि स	हालको वार्ड	साविक वार्ड	कित्ता नं.	कृषि क्षेत्र	बसोबास क्षेत्र	व्यवसायिक क्षेत्र
६६६१	गोरखा	गोरखा	नरेश्वर	३	९	४२८	१००	०	०
६६६२	गोरखा	गोरखा	नरेश्वर	३	९	४२९	१००	०	०
६६६३	गोरखा	गोरखा	नरेश्वर	३	९	४३०	१००	०	०
६६६४	गोरखा	गोरखा	नरेश्वर	३	९	४३१	१००	०	०
६६६५	गोरखा	गोरखा	नरेश्वर	३	९	४३२	१००	०	०
६६६६	गोरखा	गोरखा	नरेश्वर	३	९	४३३	१००	०	०
६६६७	गोरखा	गोरखा	नरेश्वर	३	९	४३४	१००	०	०
६६६८	गोरखा	गोरखा	नरेश्वर	३	९	४३५	१००	०	०
६६६९	गोरखा	गोरखा	नरेश्वर	३	९	४३६	१००	०	०
६६७०	गोरखा	गोरखा	नरेश्वर	३	९	४३७	१००	०	०
६६७१	गोरखा	गोरखा	नरेश्वर	३	९	४३८	१००	०	०
६६७२	गोरखा	गोरखा	नरेश्वर	३	९	४३९	१००	०	०
६६७३	गोरखा	गोरखा	नरेश्वर	३	९	४४०	१००	०	०
६६७४	गोरखा	गोरखा	नरेश्वर	३	९	४४१	१००	०	०
६६७५	गोरखा	गोरखा	नरेश्वर	३	९	४४२	१००	०	०
६६७६	गोरखा	गोरखा	नरेश्वर	३	९	४४३	१००	०	०
६६७७	गोरखा	गोरखा	नरेश्वर	३	९	४४४	१००	०	०
६६७८	गोरखा	गोरखा	नरेश्वर	३	९	४४५	१००	०	०
६६७९	गोरखा	गोरखा	नरेश्वर	३	९	४४६	१००	०	०
६६८०	गोरखा	गोरखा	नरेश्वर	३	९	४४७	१००	०	०
६६८१	गोरखा	गोरखा	नरेश्वर	३	९	४४८	१००	०	०
६६८२	गोरखा	गोरखा	नरेश्वर	३	९	४४९	१००	०	०
६६८३	गोरखा	गोरखा	नरेश्वर	३	९	४५०	१००	०	०
६६८४	गोरखा	गोरखा	नरेश्वर	३	९	४५१	१००	०	०
६६८५	गोरखा	गोरखा	नरेश्वर	३	९	४५२	१००	०	०
६६८६	गोरखा	गोरखा	नरेश्वर	३	९	४५४	१००	०	०
६६८७	गोरखा	गोरखा	नरेश्वर	३	९	४५५	१००	०	०
६६८८	गोरखा	गोरखा	नरेश्वर	३	९	४५६	१००	०	०
६६८९	गोरखा	गोरखा	नरेश्वर	३	९	४५७	१००	०	०
६६९०	गोरखा	गोरखा	नरेश्वर	३	९	४५८	१००	०	०
६६९१	गोरखा	गोरखा	नरेश्वर	३	९	४६०	१००	०	०
६६९२	गोरखा	गोरखा	नरेश्वर	३	९	४६१	१००	०	०
६६९३	गोरखा	गोरखा	नरेश्वर	३	९	४६२	१००	०	०
६६९४	गोरखा	गोरखा	नरेश्वर	३	९	४६३	१००	०	०
६६९५	गोरखा	गोरखा	नरेश्वर	३	९	४६४	१००	०	०
६६९६	गोरखा	गोरखा	नरेश्वर	३	९	४६५	१००	०	०



कृष्ण बहादुर राना मगर  
नगर प्रमुख

गोरखा नगरपालिकाको भू-उपयोग क्षेत्र वर्गीकरण सम्बन्धी मापदण्ड तथा विवरणहरू- २०८२

गोरखा नगरपालिकाको साविक नरेश्वर गा.वि.स. हाल वडा नं. ३ को कित्तागत विवरणहरू									
सि नं.	जिल्ला	स्थानीय तह	साविक गा वि स	हालको वार्ड	साविक वार्ड	कित्ता नं.	कृषि क्षेत्र	बसोबास क्षेत्र	व्यवसायिक क्षेत्र
६६९७	गोरखा	गोरखा	नरेश्वर	३	९	४६६	१००	०	०
६६९८	गोरखा	गोरखा	नरेश्वर	३	९	४६७	१००	०	०
६६९९	गोरखा	गोरखा	नरेश्वर	३	९	४६८	१००	०	०
६७००	गोरखा	गोरखा	नरेश्वर	३	९	४६९	१००	०	०
६७०१	गोरखा	गोरखा	नरेश्वर	३	९	४७०	०	१००	०
६७०२	गोरखा	गोरखा	नरेश्वर	३	९	४७१	०	१००	०
६७०३	गोरखा	गोरखा	नरेश्वर	३	९	४७२	०	१००	०
६७०४	गोरखा	गोरखा	नरेश्वर	३	९	४७३	०	१००	०
६७०५	गोरखा	गोरखा	नरेश्वर	३	९	४७४	१००	०	०
६७०६	गोरखा	गोरखा	नरेश्वर	३	९	४७५	४८	५२	०
६७०७	गोरखा	गोरखा	नरेश्वर	३	९	४७६	०	१००	०
६७०८	गोरखा	गोरखा	नरेश्वर	३	९	४७७	०	१००	०
६७०९	गोरखा	गोरखा	नरेश्वर	३	९	४७८	०	१००	०
६७१०	गोरखा	गोरखा	नरेश्वर	३	९	४७९	०	१००	०
६७११	गोरखा	गोरखा	नरेश्वर	३	९	४८०	१००	०	०
६७१२	गोरखा	गोरखा	नरेश्वर	३	९	४८१	१००	०	०
६७१३	गोरखा	गोरखा	नरेश्वर	३	९	४८२	१००	०	०
६७१४	गोरखा	गोरखा	नरेश्वर	३	९	४८३	१००	०	०
६७१५	गोरखा	गोरखा	नरेश्वर	३	९	४८५	१००	०	०
६७१६	गोरखा	गोरखा	नरेश्वर	३	९	४८६	१००	०	०
६७१७	गोरखा	गोरखा	नरेश्वर	३	९	४८७	१००	०	०
६७१८	गोरखा	गोरखा	नरेश्वर	३	९	४८८	१००	०	०
६७१९	गोरखा	गोरखा	नरेश्वर	३	९	४८९	०	१००	०
६७२०	गोरखा	गोरखा	नरेश्वर	३	९	४९०	०	१००	०
६७२१	गोरखा	गोरखा	नरेश्वर	३	९	४९१	१००	०	०
६७२२	गोरखा	गोरखा	नरेश्वर	३	९	४९४	१००	०	०
६७२३	गोरखा	गोरखा	नरेश्वर	३	९	४९६	०	१००	०
६७२४	गोरखा	गोरखा	नरेश्वर	३	९	४९७	१००	०	०
६७२५	गोरखा	गोरखा	नरेश्वर	३	९	४९८	१००	०	०
६७२६	गोरखा	गोरखा	नरेश्वर	३	९	४९९	१००	०	०
६७२७	गोरखा	गोरखा	नरेश्वर	३	९	५००	१००	०	०
६७२८	गोरखा	गोरखा	नरेश्वर	३	९	५०१	१००	०	०
६७२९	गोरखा	गोरखा	नरेश्वर	३	९	५०२	१००	०	०
६७३०	गोरखा	गोरखा	नरेश्वर	३	९	५०४	१००	०	०
६७३१	गोरखा	गोरखा	नरेश्वर	३	९	५०५	१००	०	०
६७३२	गोरखा	गोरखा	नरेश्वर	३	९	५०६	१००	०	०



कृष्ण बहादुर राना मगर  
नगर प्रमुख

गोरखा नगरपालिकाको भू-उपयोग क्षेत्र वर्गीकरण सम्बन्धी मापदण्ड तथा विवरणहरू- २०८२

गोरखा नगरपालिकाको साविक नरेश्वर गा.वि.स. हाल वडा नं. ३ को कित्तागत विवरणहरू									
सि नं.	जिल्ला	स्थानीय तह	साविक गा वि स	हालको वार्ड	साविक वार्ड	कित्ता नं.	कृषि क्षेत्र	बसोबास क्षेत्र	व्यवसायिक क्षेत्र
६७३३	गोरखा	गोरखा	नरेश्वर	३	९	५०७	०	१००	०
६७३४	गोरखा	गोरखा	नरेश्वर	३	९	५०८	१००	०	०
६७३५	गोरखा	गोरखा	नरेश्वर	३	९	५०९	०	१००	०
६७३६	गोरखा	गोरखा	नरेश्वर	३	९	५१०	०	१००	०
६७३७	गोरखा	गोरखा	नरेश्वर	३	९	५११	१००	०	०
६७३८	गोरखा	गोरखा	नरेश्वर	३	९	५१२	१००	०	०
६७३९	गोरखा	गोरखा	नरेश्वर	३	९	५१३	०	१००	०
६७४०	गोरखा	गोरखा	नरेश्वर	३	९	५१४	०	१००	०
६७४१	गोरखा	गोरखा	नरेश्वर	३	९	५१५	०	१००	०
६७४२	गोरखा	गोरखा	नरेश्वर	३	९	५१६	०	१००	०
६७४३	गोरखा	गोरखा	नरेश्वर	३	९	५१७	०	१००	०
६७४४	गोरखा	गोरखा	नरेश्वर	३	९	५१८	०	१००	०
६७४५	गोरखा	गोरखा	नरेश्वर	३	९	५१९	०	१००	०
६७४६	गोरखा	गोरखा	नरेश्वर	३	९	५२०	०	१००	०
६७४७	गोरखा	गोरखा	नरेश्वर	३	९	५२१	०	१००	०
६७४८	गोरखा	गोरखा	नरेश्वर	३	९	५२२	०	१००	०
६७४९	गोरखा	गोरखा	नरेश्वर	३	९	५२३	०	१००	०
६७५०	गोरखा	गोरखा	नरेश्वर	३	९	५२४	१००	०	०
६७५१	गोरखा	गोरखा	नरेश्वर	३	९	५२७	१००	०	०
६७५२	गोरखा	गोरखा	नरेश्वर	३	९	५२८	१००	०	०
६७५३	गोरखा	गोरखा	नरेश्वर	३	९	५२९	१००	०	०
६७५४	गोरखा	गोरखा	नरेश्वर	३	९	५३०	१००	०	०
६७५५	गोरखा	गोरखा	नरेश्वर	३	९	५३१	१००	०	०
६७५६	गोरखा	गोरखा	नरेश्वर	३	९	५३२	१००	०	०
६७५७	गोरखा	गोरखा	नरेश्वर	३	९	५३३	१००	०	०
६७५८	गोरखा	गोरखा	नरेश्वर	३	९	५३५	१००	०	०
६७५९	गोरखा	गोरखा	नरेश्वर	३	९	५३६	१००	०	०
६७६०	गोरखा	गोरखा	नरेश्वर	३	९	५३७	१००	०	०
६७६१	गोरखा	गोरखा	नरेश्वर	३	९	५३८	१००	०	०
६७६२	गोरखा	गोरखा	नरेश्वर	३	९	५३९	१००	०	०
६७६३	गोरखा	गोरखा	नरेश्वर	३	९	५४०	१००	०	०
६७६४	गोरखा	गोरखा	नरेश्वर	३	९	५४१	१००	०	०
६७६५	गोरखा	गोरखा	नरेश्वर	३	९	५४२	१००	०	०
६७६६	गोरखा	गोरखा	नरेश्वर	३	९	५४३	१००	०	०
६७६७	गोरखा	गोरखा	नरेश्वर	३	९	५४४	१००	०	०
६७६८	गोरखा	गोरखा	नरेश्वर	३	९	५४५	१००	०	०



कृष्ण बहादुर राना मगर  
नगर प्रमुख

गोरखा नगरपालिकाको भू-उपयोग क्षेत्र वर्गीकरण सम्बन्धी मापदण्ड तथा विवरणहरू- २०८२

गोरखा नगरपालिकाको साविक नरेश्वर गा.वि.स. हाल वडा नं. ३ को कित्तागत विवरणहरू									
सि नं.	जिल्ला	स्थानीय तह	साविक गा वि स	हालको वार्ड	साविक वार्ड	कित्ता नं.	कृषि क्षेत्र	बसोबास क्षेत्र	व्यवसायिक क्षेत्र
६७६९	गोरखा	गोरखा	नरेश्वर	३	९	५४६	१००	०	०
६७७०	गोरखा	गोरखा	नरेश्वर	३	९	५४७	१००	०	०
६७७१	गोरखा	गोरखा	नरेश्वर	३	९	५४८	१००	०	०
६७७२	गोरखा	गोरखा	नरेश्वर	३	९	५४९	१००	०	०
६७७३	गोरखा	गोरखा	नरेश्वर	३	९	५५०	१००	०	०
६७७४	गोरखा	गोरखा	नरेश्वर	३	९	५५१	१००	०	०
६७७५	गोरखा	गोरखा	नरेश्वर	३	९	५५२	१००	०	०
६७७६	गोरखा	गोरखा	नरेश्वर	३	९	५५३	१००	०	०
६७७७	गोरखा	गोरखा	नरेश्वर	३	९	५५४	१००	०	०
६७७८	गोरखा	गोरखा	नरेश्वर	३	९	५५५	१००	०	०
६७७९	गोरखा	गोरखा	नरेश्वर	३	९	५५६	१००	०	०
६७८०	गोरखा	गोरखा	नरेश्वर	३	९	५५७	१००	०	०
६७८१	गोरखा	गोरखा	नरेश्वर	३	९	५५८	१००	०	०
६७८२	गोरखा	गोरखा	नरेश्वर	३	९	५५९	०	१००	०
६७८३	गोरखा	गोरखा	नरेश्वर	३	९	५६०	०	१००	०
६७८४	गोरखा	गोरखा	नरेश्वर	३	९	५६१	०	१००	०
६७८५	गोरखा	गोरखा	नरेश्वर	३	९	५६२	०	१००	०
६७८६	गोरखा	गोरखा	नरेश्वर	३	९	५६३	०	१००	०
६७८७	गोरखा	गोरखा	नरेश्वर	३	९	५६४	०	१००	०
६७८८	गोरखा	गोरखा	नरेश्वर	३	९	५६५	१००	०	०
६७८९	गोरखा	गोरखा	नरेश्वर	३	९	५६७	९१	९	०
६७९०	गोरखा	गोरखा	नरेश्वर	३	९	५६८	१००	०	०
६७९१	गोरखा	गोरखा	नरेश्वर	३	९	५७०	१००	०	०
६७९२	गोरखा	गोरखा	नरेश्वर	३	९	५७१	१००	०	०
६७९३	गोरखा	गोरखा	नरेश्वर	३	९	५७३	१००	०	०
६७९४	गोरखा	गोरखा	नरेश्वर	३	९	५७४	१००	०	०
६७९५	गोरखा	गोरखा	नरेश्वर	३	९	५७५	०	१००	०
६७९६	गोरखा	गोरखा	नरेश्वर	३	९	५७६	१००	०	०
६७९७	गोरखा	गोरखा	नरेश्वर	३	९	५७८	१००	०	०
६७९८	गोरखा	गोरखा	नरेश्वर	३	९	५७९	१००	०	०
६७९९	गोरखा	गोरखा	नरेश्वर	३	९	५८०	१००	०	०
६८००	गोरखा	गोरखा	नरेश्वर	३	९	५८१	१००	०	०
६८०१	गोरखा	गोरखा	नरेश्वर	३	९	५८४	१००	०	०
६८०२	गोरखा	गोरखा	नरेश्वर	३	९	५८८	८४	१६	०
६८०३	गोरखा	गोरखा	नरेश्वर	३	९	५८९	०	१००	०
६८०४	गोरखा	गोरखा	नरेश्वर	३	९	५९०	०	१००	०



कृष्ण बहादुर राना मगर  
नगर प्रमुख

गोरखा नगरपालिकाको भू-उपयोग क्षेत्र वर्गीकरण सम्बन्धी मापदण्ड तथा विवरणहरू- २०८२

गोरखा नगरपालिकाको साविक नरेश्वर गा.वि.स. हाल वडा नं. ३ को कित्तागत विवरणहरू									
सि नं.	जिल्ला	स्थानीय तह	साविक गा वि स	हालको वार्ड	साविक वार्ड	कित्ता नं.	कृषि क्षेत्र	बसोबास क्षेत्र	व्यवसायिक क्षेत्र
६८०५	गोरखा	गोरखा	नरेश्वर	३	९	५९३	०	१००	०
६८०६	गोरखा	गोरखा	नरेश्वर	३	९	५९४	१००	०	०
६८०७	गोरखा	गोरखा	नरेश्वर	३	९	५९५	१००	०	०
६८०८	गोरखा	गोरखा	नरेश्वर	३	९	५९६	०	१००	०
६८०९	गोरखा	गोरखा	नरेश्वर	३	९	५९८	०	१००	०
६८१०	गोरखा	गोरखा	नरेश्वर	३	९	५९९	०	१००	०
६८११	गोरखा	गोरखा	नरेश्वर	३	९	६००	१००	०	०
६८१२	गोरखा	गोरखा	नरेश्वर	३	९	६०१	९१	९	०
६८१३	गोरखा	गोरखा	नरेश्वर	३	९	६०२	१००	०	०
६८१४	गोरखा	गोरखा	नरेश्वर	३	९	६०३	०	१००	०
६८१५	गोरखा	गोरखा	नरेश्वर	३	९	६०४	१००	०	०
६८१६	गोरखा	गोरखा	नरेश्वर	३	९	६०५	१००	०	०
६८१७	गोरखा	गोरखा	नरेश्वर	३	९	६०६	६०	४०	०
६८१८	गोरखा	गोरखा	नरेश्वर	३	९	६०८	०	१००	०
६८१९	गोरखा	गोरखा	नरेश्वर	३	९	६०९	०	१००	०
६८२०	गोरखा	गोरखा	नरेश्वर	३	९	६१०	९५	५	०
६८२१	गोरखा	गोरखा	नरेश्वर	३	९	६११	१००	०	०
६८२२	गोरखा	गोरखा	नरेश्वर	३	९	६१२	१००	०	०
६८२३	गोरखा	गोरखा	नरेश्वर	३	९	६१३	१००	०	०
६८२४	गोरखा	गोरखा	नरेश्वर	३	९	६१४	१००	०	०
६८२५	गोरखा	गोरखा	नरेश्वर	३	९	६१५	१००	०	०
६८२६	गोरखा	गोरखा	नरेश्वर	३	९	६१६	१००	०	०
६८२७	गोरखा	गोरखा	नरेश्वर	३	९	६१९	१००	०	०
६८२८	गोरखा	गोरखा	नरेश्वर	३	९	६२०	०	१००	०
६८२९	गोरखा	गोरखा	नरेश्वर	३	९	६२२	१००	०	०
६८३०	गोरखा	गोरखा	नरेश्वर	३	९	६२३	०	१००	०
६८३१	गोरखा	गोरखा	नरेश्वर	३	९	६२४	०	१००	०
६८३२	गोरखा	गोरखा	नरेश्वर	३	९	६२६	१००	०	०
६८३३	गोरखा	गोरखा	नरेश्वर	३	९	६२७	०	१००	०
६८३४	गोरखा	गोरखा	नरेश्वर	३	९	६२८	१००	०	०
६८३५	गोरखा	गोरखा	नरेश्वर	३	९	६२९	१००	०	०
६८३६	गोरखा	गोरखा	नरेश्वर	३	९	६३०	१००	०	०
६८३७	गोरखा	गोरखा	नरेश्वर	३	९	६३१	१००	०	०
६८३८	गोरखा	गोरखा	नरेश्वर	३	९	६३२	१००	०	०
६८३९	गोरखा	गोरखा	नरेश्वर	३	९	६३३	१००	०	०
६८४०	गोरखा	गोरखा	नरेश्वर	३	९	६३४	१००	०	०



कृष्ण बहादुर राना मगर  
नगर प्रमुख

गोरखा नगरपालिकाको भू-उपयोग क्षेत्र वर्गीकरण सम्बन्धी मापदण्ड तथा विवरणहरू- २०८२

गोरखा नगरपालिकाको साविक नरेश्वर गा.वि.स. हाल वडा नं. ३ को कित्तागत विवरणहरू									
सि नं.	जिल्ला	स्थानीय तह	साविक गा वि स	हालको वार्ड	साविक वार्ड	कित्ता नं.	कृषि क्षेत्र	बसोबास क्षेत्र	व्यवसायिक क्षेत्र
६८४१	गोरखा	गोरखा	नरेश्वर	३	९	६३५	१००	०	०
६८४२	गोरखा	गोरखा	नरेश्वर	३	९	६३६	१००	०	०
६८४३	गोरखा	गोरखा	नरेश्वर	३	९	६३७	१००	०	०
६८४४	गोरखा	गोरखा	नरेश्वर	३	९	६३८	१००	०	०
६८४५	गोरखा	गोरखा	नरेश्वर	३	९	६३९	१००	०	०
६८४६	गोरखा	गोरखा	नरेश्वर	३	९	६४०	१००	०	०
६८४७	गोरखा	गोरखा	नरेश्वर	३	९	६४१	१००	०	०
६८४८	गोरखा	गोरखा	नरेश्वर	३	९	६४२	१००	०	०
६८४९	गोरखा	गोरखा	नरेश्वर	३	९	६४३	१००	०	०
६८५०	गोरखा	गोरखा	नरेश्वर	३	९	६४४	१००	०	०
६८५१	गोरखा	गोरखा	नरेश्वर	३	९	६४६	१००	०	०
६८५२	गोरखा	गोरखा	नरेश्वर	३	९	६४८	१००	०	०
६८५३	गोरखा	गोरखा	नरेश्वर	३	९	६४९	१००	०	०
६८५४	गोरखा	गोरखा	नरेश्वर	३	९	६५०	१००	०	०
६८५५	गोरखा	गोरखा	नरेश्वर	३	९	६५१	१००	०	०
६८५६	गोरखा	गोरखा	नरेश्वर	३	९	६५२	१००	०	०
६८५७	गोरखा	गोरखा	नरेश्वर	३	९	६५३	१००	०	०
६८५८	गोरखा	गोरखा	नरेश्वर	३	९	६५४	१००	०	०
६८५९	गोरखा	गोरखा	नरेश्वर	३	९	६५५	१००	०	०
६८६०	गोरखा	गोरखा	नरेश्वर	३	९	६५७	१००	०	०
६८६१	गोरखा	गोरखा	नरेश्वर	३	९	६५८	१००	०	०
६८६२	गोरखा	गोरखा	नरेश्वर	३	९	६५९	१००	०	०
६८६३	गोरखा	गोरखा	नरेश्वर	३	९	६६०	१००	०	०
६८६४	गोरखा	गोरखा	नरेश्वर	३	९	६६१	१००	०	०
६८६५	गोरखा	गोरखा	नरेश्वर	३	९	६६२	१००	०	०
६८६६	गोरखा	गोरखा	नरेश्वर	३	९	६६३	१००	०	०
६८६७	गोरखा	गोरखा	नरेश्वर	३	९	६६४	१००	०	०
६८६८	गोरखा	गोरखा	नरेश्वर	३	९	६६५	१००	०	०
६८६९	गोरखा	गोरखा	नरेश्वर	३	९	६६६	१००	०	०
६८७०	गोरखा	गोरखा	नरेश्वर	३	९	६६७	१००	०	०
६८७१	गोरखा	गोरखा	नरेश्वर	३	९	६६८	१००	०	०
६८७२	गोरखा	गोरखा	नरेश्वर	३	९	६६९	१००	०	०
६८७३	गोरखा	गोरखा	नरेश्वर	३	९	६७०	१००	०	०
६८७४	गोरखा	गोरखा	नरेश्वर	३	९	६७१	१००	०	०
६८७५	गोरखा	गोरखा	नरेश्वर	३	९	६७२	१००	०	०
६८७६	गोरखा	गोरखा	नरेश्वर	३	९	६७३	१००	०	०



कृष्ण बहादुर राना मगर  
नगर प्रमुख

गोरखा नगरपालिकाको भू-उपयोग क्षेत्र वर्गीकरण सम्बन्धी मापदण्ड तथा विवरणहरू- २०८२

गोरखा नगरपालिकाको साविक नरेश्वर गा.वि.स. हाल वडा नं. ३ को कित्तागत विवरणहरू									
सि नं.	जिल्ला	स्थानीय तह	साविक गा वि स	हालको वार्ड	साविक वार्ड	कित्ता नं.	कृषि क्षेत्र	बसोबास क्षेत्र	व्यवसायिक क्षेत्र
६८७७	गोरखा	गोरखा	नरेश्वर	३	९	६७४	१००	०	०
६८७८	गोरखा	गोरखा	नरेश्वर	३	९	६७५	१००	०	०
६८७९	गोरखा	गोरखा	नरेश्वर	३	९	६७६	१००	०	०
६८८०	गोरखा	गोरखा	नरेश्वर	३	९	६७७	१००	०	०
६८८१	गोरखा	गोरखा	नरेश्वर	३	९	६७८	१००	०	०
६८८२	गोरखा	गोरखा	नरेश्वर	३	९	६७९	१००	०	०
६८८३	गोरखा	गोरखा	नरेश्वर	३	९	६८०	१००	०	०
६८८४	गोरखा	गोरखा	नरेश्वर	३	९	६८१	१००	०	०
६८८५	गोरखा	गोरखा	नरेश्वर	३	९	६८२	१००	०	०
६८८६	गोरखा	गोरखा	नरेश्वर	३	९	६८३	१००	०	०
६८८७	गोरखा	गोरखा	नरेश्वर	३	९	६८४	१००	०	०
६८८८	गोरखा	गोरखा	नरेश्वर	३	९	६८५	१००	०	०
६८८९	गोरखा	गोरखा	नरेश्वर	३	९	६८६	१००	०	०
६८९०	गोरखा	गोरखा	नरेश्वर	३	९	६८७	१००	०	०
६८९१	गोरखा	गोरखा	नरेश्वर	३	९	६८८	१००	०	०
६८९२	गोरखा	गोरखा	नरेश्वर	३	९	६९०	१००	०	०
६८९३	गोरखा	गोरखा	नरेश्वर	३	९	६९१	१००	०	०
६८९४	गोरखा	गोरखा	नरेश्वर	३	९	६९२	१००	०	०
६८९५	गोरखा	गोरखा	नरेश्वर	३	९	६९३	१००	०	०
६८९६	गोरखा	गोरखा	नरेश्वर	३	९	६९४	१००	०	०
६८९७	गोरखा	गोरखा	नरेश्वर	३	९	६९५	१००	०	०
६८९८	गोरखा	गोरखा	नरेश्वर	३	९	६९६	१००	०	०
६८९९	गोरखा	गोरखा	नरेश्वर	३	९	६९७	१००	०	०
६९००	गोरखा	गोरखा	नरेश्वर	३	९	६९८	१००	०	०
६९०१	गोरखा	गोरखा	नरेश्वर	३	९	६९९	१००	०	०
६९०२	गोरखा	गोरखा	नरेश्वर	३	९	७००	१००	०	०
६९०३	गोरखा	गोरखा	नरेश्वर	३	९	७०१	१००	०	०
६९०४	गोरखा	गोरखा	नरेश्वर	३	९	७०२	१००	०	०
६९०५	गोरखा	गोरखा	नरेश्वर	३	९	७०३	१००	०	०
६९०६	गोरखा	गोरखा	नरेश्वर	३	९	७०४	१००	०	०
६९०७	गोरखा	गोरखा	नरेश्वर	३	९	७०५	१००	०	०
६९०८	गोरखा	गोरखा	नरेश्वर	३	९	७०६	१००	०	०
६९०९	गोरखा	गोरखा	नरेश्वर	३	९	७०७	१००	०	०
६९१०	गोरखा	गोरखा	नरेश्वर	३	९	७०८	१००	०	०
६९११	गोरखा	गोरखा	नरेश्वर	३	९	७०९	१००	०	०
६९१२	गोरखा	गोरखा	नरेश्वर	३	९	७११	१००	०	०



कृष्ण बहादुर राना मगर  
नगर प्रमुख

गोरखा नगरपालिकाको भू-उपयोग क्षेत्र वर्गीकरण सम्बन्धी मापदण्ड तथा विवरणहरू- २०८२

गोरखा नगरपालिकाको साविक नरेश्वर गा.वि.स. हाल वडा नं. ३ को कित्तागत विवरणहरू									
सि नं.	जिल्ला	स्थानीय तह	साविक गा वि स	हालको वार्ड	साविक वार्ड	कित्ता नं.	कृषि क्षेत्र	बसोबास क्षेत्र	व्यवसायिक क्षेत्र
६९१३	गोरखा	गोरखा	नरेश्वर	३	९	७१२	१००	०	०
६९१४	गोरखा	गोरखा	नरेश्वर	३	९	७१३	१००	०	०
६९१५	गोरखा	गोरखा	नरेश्वर	३	९	७१६	१००	०	०
६९१६	गोरखा	गोरखा	नरेश्वर	३	९	७१७	१००	०	०
६९१७	गोरखा	गोरखा	नरेश्वर	३	९	७१८	१००	०	०
६९१८	गोरखा	गोरखा	नरेश्वर	३	९	७१९	१००	०	०
६९१९	गोरखा	गोरखा	नरेश्वर	३	९	७२०	१००	०	०
६९२०	गोरखा	गोरखा	नरेश्वर	३	९	७२१	१००	०	०
६९२१	गोरखा	गोरखा	नरेश्वर	३	९	७२२	१००	०	०
६९२२	गोरखा	गोरखा	नरेश्वर	३	९	७२३	१००	०	०
६९२३	गोरखा	गोरखा	नरेश्वर	३	९	७२४	१००	०	०
६९२४	गोरखा	गोरखा	नरेश्वर	३	९	७२६	१००	०	०
६९२५	गोरखा	गोरखा	नरेश्वर	३	९	७२७	१००	०	०
६९२६	गोरखा	गोरखा	नरेश्वर	३	९	७२८	१००	०	०
६९२७	गोरखा	गोरखा	नरेश्वर	३	९	७२९	१००	०	०
६९२८	गोरखा	गोरखा	नरेश्वर	३	९	७३०	१००	०	०
६९२९	गोरखा	गोरखा	नरेश्वर	३	९	७३१	१००	०	०
६९३०	गोरखा	गोरखा	नरेश्वर	३	९	७३२	१००	०	०
६९३१	गोरखा	गोरखा	नरेश्वर	३	९	७३३	१००	०	०
६९३२	गोरखा	गोरखा	नरेश्वर	३	९	७३४	१००	०	०
६९३३	गोरखा	गोरखा	नरेश्वर	३	९	७३६	१००	०	०
६९३४	गोरखा	गोरखा	नरेश्वर	३	९	७३७	१००	०	०
६९३५	गोरखा	गोरखा	नरेश्वर	३	९	७३८	१००	०	०
६९३६	गोरखा	गोरखा	नरेश्वर	३	९	७३९	१००	०	०
६९३७	गोरखा	गोरखा	नरेश्वर	३	९	७४०	०	१००	०
६९३८	गोरखा	गोरखा	नरेश्वर	३	९	७४१	०	१००	०
६९३९	गोरखा	गोरखा	नरेश्वर	३	९	७४२	०	१००	०
६९४०	गोरखा	गोरखा	नरेश्वर	३	९	७४४	१००	०	०
६९४१	गोरखा	गोरखा	नरेश्वर	३	९	७४५	१००	०	०
६९४२	गोरखा	गोरखा	नरेश्वर	३	९	७४६	१००	०	०
६९४३	गोरखा	गोरखा	नरेश्वर	३	९	७४७	१००	०	०
६९४४	गोरखा	गोरखा	नरेश्वर	३	९	७४८	१००	०	०
६९४५	गोरखा	गोरखा	नरेश्वर	३	९	७४९	१००	०	०
६९४६	गोरखा	गोरखा	नरेश्वर	३	९	७५०	१००	०	०
६९४७	गोरखा	गोरखा	नरेश्वर	३	९	७५१	१००	०	०
६९४८	गोरखा	गोरखा	नरेश्वर	३	९	७५२	१००	०	०



कृष्ण बहादुर राना मगर  
नगर प्रमुख

गोरखा नगरपालिकाको भू-उपयोग क्षेत्र वर्गीकरण सम्बन्धी मापदण्ड तथा विवरणहरू- २०८२

गोरखा नगरपालिकाको साविक नरेश्वर गा.वि.स. हाल वडा नं. ३ को कित्तागत विवरणहरू									
सि नं.	जिल्ला	स्थानीय तह	साविक गा वि स	हालको वार्ड	साविक वार्ड	कित्ता नं.	कृषि क्षेत्र	बसोबास क्षेत्र	व्यवसायिक क्षेत्र
६९४९	गोरखा	गोरखा	नरेश्वर	३	९	७५३	१००	०	०
६९५०	गोरखा	गोरखा	नरेश्वर	३	९	७५४	१००	०	०
६९५१	गोरखा	गोरखा	नरेश्वर	३	९	७५५	१००	०	०
६९५२	गोरखा	गोरखा	नरेश्वर	३	९	७५६	१००	०	०
६९५३	गोरखा	गोरखा	नरेश्वर	३	९	७५८	१००	०	०
६९५४	गोरखा	गोरखा	नरेश्वर	३	९	७६०	१००	०	०
६९५५	गोरखा	गोरखा	नरेश्वर	३	९	७६१	१००	०	०
६९५६	गोरखा	गोरखा	नरेश्वर	३	९	७६२	१००	०	०
६९५७	गोरखा	गोरखा	नरेश्वर	३	९	७६३	१००	०	०
६९५८	गोरखा	गोरखा	नरेश्वर	३	९	७६४	१००	०	०
६९५९	गोरखा	गोरखा	नरेश्वर	३	९	७६५	१००	०	०
६९६०	गोरखा	गोरखा	नरेश्वर	३	९	७६६	१००	०	०
६९६१	गोरखा	गोरखा	नरेश्वर	३	९	७६७	१००	०	०
६९६२	गोरखा	गोरखा	नरेश्वर	३	९	७६८	१००	०	०
६९६३	गोरखा	गोरखा	नरेश्वर	३	९	७६९	१००	०	०
६९६४	गोरखा	गोरखा	नरेश्वर	३	९	७७१	१००	०	०
६९६५	गोरखा	गोरखा	नरेश्वर	३	९	७७२	१००	०	०
६९६६	गोरखा	गोरखा	नरेश्वर	३	९	७७३	१००	०	०
६९६७	गोरखा	गोरखा	नरेश्वर	३	९	७७४	१००	०	०
६९६८	गोरखा	गोरखा	नरेश्वर	३	९	७७५	१००	०	०
६९६९	गोरखा	गोरखा	नरेश्वर	३	९	७७६	१००	०	०
६९७०	गोरखा	गोरखा	नरेश्वर	३	९	७७७	१००	०	०
६९७१	गोरखा	गोरखा	नरेश्वर	३	९	७७८	१००	०	०
६९७२	गोरखा	गोरखा	नरेश्वर	३	९	७८०	१००	०	०
६९७३	गोरखा	गोरखा	नरेश्वर	३	९	७८२	१००	०	०
६९७४	गोरखा	गोरखा	नरेश्वर	३	९	७८५	१००	०	०
६९७५	गोरखा	गोरखा	नरेश्वर	३	९	७८६	१००	०	०
६९७६	गोरखा	गोरखा	नरेश्वर	३	९	७८७	१००	०	०
६९७७	गोरखा	गोरखा	नरेश्वर	३	९	७८८	१००	०	०
६९७८	गोरखा	गोरखा	नरेश्वर	३	९	७८९	१००	०	०
६९७९	गोरखा	गोरखा	नरेश्वर	३	९	७९०	१००	०	०
६९८०	गोरखा	गोरखा	नरेश्वर	३	९	७९१	१००	०	०
६९८१	गोरखा	गोरखा	नरेश्वर	३	९	७९२	१००	०	०
६९८२	गोरखा	गोरखा	नरेश्वर	३	९	७९३	१००	०	०
६९८३	गोरखा	गोरखा	नरेश्वर	३	९	७९४	१००	०	०
६९८४	गोरखा	गोरखा	नरेश्वर	३	९	७९७	१००	०	०



कृष्ण बहादुर राना मगर  
नगर प्रमुख

गोरखा नगरपालिकाको भू-उपयोग क्षेत्र वर्गीकरण सम्बन्धी मापदण्ड तथा विवरणहरू- २०८२

गोरखा नगरपालिकाको साविक नरेश्वर गा.वि.स. हाल वडा नं. ३ को कित्तागत विवरणहरू									
सि नं.	जिल्ला	स्थानीय तह	साविक गा वि स	हालको वार्ड	साविक वार्ड	कित्ता नं.	कृषि क्षेत्र	बसोबास क्षेत्र	व्यवसायिक क्षेत्र
६९८५	गोरखा	गोरखा	नरेश्वर	३	९	७९८	१००	०	०
६९८६	गोरखा	गोरखा	नरेश्वर	३	९	७९९	१००	०	०
६९८७	गोरखा	गोरखा	नरेश्वर	३	९	८००	१००	०	०
६९८८	गोरखा	गोरखा	नरेश्वर	३	९	८०१	१००	०	०
६९८९	गोरखा	गोरखा	नरेश्वर	३	९	८०२	१००	०	०
६९९०	गोरखा	गोरखा	नरेश्वर	३	९	८०५	१००	०	०
६९९१	गोरखा	गोरखा	नरेश्वर	३	९	८०६	१००	०	०
६९९२	गोरखा	गोरखा	नरेश्वर	३	९	८०७	१००	०	०
६९९३	गोरखा	गोरखा	नरेश्वर	३	९	८०८	१००	०	०
६९९४	गोरखा	गोरखा	नरेश्वर	३	९	८०९	१००	०	०
६९९५	गोरखा	गोरखा	नरेश्वर	३	९	८१०	१००	०	०
६९९६	गोरखा	गोरखा	नरेश्वर	३	९	८११	१००	०	०
६९९७	गोरखा	गोरखा	नरेश्वर	३	९	८१२	१००	०	०
६९९८	गोरखा	गोरखा	नरेश्वर	३	९	८१३	१००	०	०
६९९९	गोरखा	गोरखा	नरेश्वर	३	९	८१७	१००	०	०
७०००	गोरखा	गोरखा	नरेश्वर	३	९	८१८	१००	०	०
७००१	गोरखा	गोरखा	नरेश्वर	३	९	८१९	१००	०	०
७००२	गोरखा	गोरखा	नरेश्वर	३	९	८२०	१००	०	०
७००३	गोरखा	गोरखा	नरेश्वर	३	९	८२१	१००	०	०
७००४	गोरखा	गोरखा	नरेश्वर	३	९	८२२	१००	०	०
७००५	गोरखा	गोरखा	नरेश्वर	३	९	८२३	१००	०	०
७००६	गोरखा	गोरखा	नरेश्वर	३	९	८२४	१००	०	०
७००७	गोरखा	गोरखा	नरेश्वर	३	९	८२५	१००	०	०
७००८	गोरखा	गोरखा	नरेश्वर	३	९	८२६	१००	०	०
७००९	गोरखा	गोरखा	नरेश्वर	३	९	८२७	१००	०	०
७०१०	गोरखा	गोरखा	नरेश्वर	३	९	८२८	१००	०	०
७०११	गोरखा	गोरखा	नरेश्वर	३	९	८२९	१००	०	०
७०१२	गोरखा	गोरखा	नरेश्वर	३	९	८३०	१००	०	०
७०१३	गोरखा	गोरखा	नरेश्वर	३	९	८३१	१००	०	०
७०१४	गोरखा	गोरखा	नरेश्वर	३	९	८३२	१००	०	०
७०१५	गोरखा	गोरखा	नरेश्वर	३	९	८३३	१००	०	०
७०१६	गोरखा	गोरखा	नरेश्वर	३	९	८३४	०	१००	०
७०१७	गोरखा	गोरखा	नरेश्वर	३	९	८३५	०	१००	०
७०१८	गोरखा	गोरखा	नरेश्वर	३	९	८३६	०	१००	०
७०१९	गोरखा	गोरखा	नरेश्वर	३	९	८३८	०	१००	०
७०२०	गोरखा	गोरखा	नरेश्वर	३	९	८४०	०	१००	०



कृष्ण बहादुर राना मगर  
नगर प्रमुख

गोरखा नगरपालिकाको भू-उपयोग क्षेत्र वर्गीकरण सम्बन्धी मापदण्ड तथा विवरणहरू- २०८२

गोरखा नगरपालिकाको साविक नरेश्वर गा.वि.स. हाल वडा नं. ३ को कित्तागत विवरणहरू									
सि नं.	जिल्ला	स्थानीय तह	साविक गा वि स	हालको वार्ड	साविक वार्ड	कित्ता नं.	कृषि क्षेत्र	बसोबास क्षेत्र	व्यवसायिक क्षेत्र
७०२१	गोरखा	गोरखा	नरेश्वर	३	९	८४१	०	१००	०
७०२२	गोरखा	गोरखा	नरेश्वर	३	९	८४२	०	१००	०
७०२३	गोरखा	गोरखा	नरेश्वर	३	९	८४३	८०	२०	०
७०२४	गोरखा	गोरखा	नरेश्वर	३	९	८४४	८९	११	०
७०२५	गोरखा	गोरखा	नरेश्वर	३	९	८४६	०	१००	०
७०२६	गोरखा	गोरखा	नरेश्वर	३	९	८४७	०	१००	०
७०२७	गोरखा	गोरखा	नरेश्वर	३	९	८४८	१००	०	०
७०२८	गोरखा	गोरखा	नरेश्वर	३	९	८४९	१००	०	०
७०२९	गोरखा	गोरखा	नरेश्वर	३	९	८५०	०	१००	०
७०३०	गोरखा	गोरखा	नरेश्वर	३	९	८५१	०	१००	०
७०३१	गोरखा	गोरखा	नरेश्वर	३	९	८५२	०	१००	०
७०३२	गोरखा	गोरखा	नरेश्वर	३	९	८५३	०	१००	०
७०३३	गोरखा	गोरखा	नरेश्वर	३	९	८५४	०	१००	०
७०३४	गोरखा	गोरखा	नरेश्वर	३	९	८५५	०	१००	०
७०३५	गोरखा	गोरखा	नरेश्वर	३	९	८५६	०	१००	०
७०३६	गोरखा	गोरखा	नरेश्वर	३	९	८५७	०	१००	०
७०३७	गोरखा	गोरखा	नरेश्वर	३	९	८५९	०	१००	०
७०३८	गोरखा	गोरखा	नरेश्वर	३	९	८६०	०	१००	०
७०३९	गोरखा	गोरखा	नरेश्वर	३	९	८६१	१००	०	०
७०४०	गोरखा	गोरखा	नरेश्वर	३	९	८६२	१००	०	०
७०४१	गोरखा	गोरखा	नरेश्वर	३	९	८६३	०	१००	०
७०४२	गोरखा	गोरखा	नरेश्वर	३	९	८६४	१००	०	०
७०४३	गोरखा	गोरखा	नरेश्वर	३	९	८६६	१००	०	०
७०४४	गोरखा	गोरखा	नरेश्वर	३	९	८६७	१००	०	०
७०४५	गोरखा	गोरखा	नरेश्वर	३	९	८६८	१००	०	०
७०४६	गोरखा	गोरखा	नरेश्वर	३	९	८६९	०	१००	०
७०४७	गोरखा	गोरखा	नरेश्वर	३	९	८७१	१००	०	०
७०४८	गोरखा	गोरखा	नरेश्वर	३	९	८७२	६८	३२	०
७०४९	गोरखा	गोरखा	नरेश्वर	३	९	८७४	१००	०	०
७०५०	गोरखा	गोरखा	नरेश्वर	३	९	८७५	१००	०	०
७०५१	गोरखा	गोरखा	नरेश्वर	३	९	८७६	१००	०	०
७०५२	गोरखा	गोरखा	नरेश्वर	३	९	८७७	१००	०	०
७०५३	गोरखा	गोरखा	नरेश्वर	३	९	८७८	१००	०	०
७०५४	गोरखा	गोरखा	नरेश्वर	३	९	८७९	१००	०	०
७०५५	गोरखा	गोरखा	नरेश्वर	३	९	८८१	१००	०	०
७०५६	गोरखा	गोरखा	नरेश्वर	३	९	८८२	१००	०	०



कृष्ण बहादुर राना मगर  
नगर प्रमुख

गोरखा नगरपालिकाको भू-उपयोग क्षेत्र वर्गीकरण सम्बन्धी मापदण्ड तथा विवरणहरू- २०८२

गोरखा नगरपालिकाको साविक नरेश्वर गा.वि.स. हाल वडा नं. ३ को कित्तागत विवरणहरू									
सि नं.	जिल्ला	स्थानीय तह	साविक गा वि स	हालको वार्ड	साविक वार्ड	कित्ता नं.	कृषि क्षेत्र	बसोबास क्षेत्र	व्यवसायिक क्षेत्र
७०५७	गोरखा	गोरखा	नरेश्वर	३	९	८८३	१००	०	०
७०५८	गोरखा	गोरखा	नरेश्वर	३	९	८८४	१००	०	०
७०५९	गोरखा	गोरखा	नरेश्वर	३	९	८८६	०	१००	०
७०६०	गोरखा	गोरखा	नरेश्वर	३	९	८८७	०	१००	०
७०६१	गोरखा	गोरखा	नरेश्वर	३	९	८८८	०	१००	०
७०६२	गोरखा	गोरखा	नरेश्वर	३	९	८८९	०	१००	०
७०६३	गोरखा	गोरखा	नरेश्वर	३	९	८९०	०	१००	०
७०६४	गोरखा	गोरखा	नरेश्वर	३	९	८९१	०	१००	०
७०६५	गोरखा	गोरखा	नरेश्वर	३	९	८९२	०	१००	०
७०६६	गोरखा	गोरखा	नरेश्वर	३	९	८९४	०	१००	०
७०६७	गोरखा	गोरखा	नरेश्वर	३	९	८९५	०	१००	०
७०६८	गोरखा	गोरखा	नरेश्वर	३	९	८९७	०	१००	०
७०६९	गोरखा	गोरखा	नरेश्वर	३	९	८९८	१००	०	०
७०७०	गोरखा	गोरखा	नरेश्वर	३	९	८९९	१००	०	०
७०७१	गोरखा	गोरखा	नरेश्वर	३	९	९००	१००	०	०
७०७२	गोरखा	गोरखा	नरेश्वर	३	९	९०१	१००	०	०
७०७३	गोरखा	गोरखा	नरेश्वर	३	९	९०२	१००	०	०
७०७४	गोरखा	गोरखा	नरेश्वर	३	९	९०३	१००	०	०
७०७५	गोरखा	गोरखा	नरेश्वर	३	९	९०४	१००	०	०
७०७६	गोरखा	गोरखा	नरेश्वर	३	९	९०५	१००	०	०
७०७७	गोरखा	गोरखा	नरेश्वर	३	९	९०६	१००	०	०
७०७८	गोरखा	गोरखा	नरेश्वर	३	९	९०७	१००	०	०
७०७९	गोरखा	गोरखा	नरेश्वर	३	९	९०८	१००	०	०
७०८०	गोरखा	गोरखा	नरेश्वर	३	९	९०९	१००	०	०
७०८१	गोरखा	गोरखा	नरेश्वर	३	९	९१०	१००	०	०
७०८२	गोरखा	गोरखा	नरेश्वर	३	९	९११	१००	०	०
७०८३	गोरखा	गोरखा	नरेश्वर	३	९	९१२	१००	०	०
७०८४	गोरखा	गोरखा	नरेश्वर	३	९	९१५	१००	०	०
७०८५	गोरखा	गोरखा	नरेश्वर	३	९	९१६	१००	०	०
७०८६	गोरखा	गोरखा	नरेश्वर	३	९	९१७	१००	०	०
७०८७	गोरखा	गोरखा	नरेश्वर	३	९	९१८	१००	०	०
७०८८	गोरखा	गोरखा	नरेश्वर	३	९	९२०	१००	०	०
७०८९	गोरखा	गोरखा	नरेश्वर	३	९	९२१	०	१००	०
७०९०	गोरखा	गोरखा	नरेश्वर	३	९	९२३	०	१००	०
७०९१	गोरखा	गोरखा	नरेश्वर	३	९	९२४	०	१००	०
७०९२	गोरखा	गोरखा	नरेश्वर	३	९	९२५	१००	०	०



कृष्ण बहादुर राना मगर  
नगर प्रमुख

गोरखा नगरपालिकाको भू-उपयोग क्षेत्र वर्गीकरण सम्बन्धी मापदण्ड तथा विवरणहरू- २०८२

गोरखा नगरपालिकाको साविक नरेश्वर गा.वि.स. हाल वडा नं. ३ को कित्तागत विवरणहरू									
सि नं.	जिल्ला	स्थानीय तह	साविक गा वि स	हालको वार्ड	साविक वार्ड	कित्ता नं.	कृषि क्षेत्र	बसोबास क्षेत्र	व्यवसायिक क्षेत्र
७०९३	गोरखा	गोरखा	नरेश्वर	३	९	९२६	०	१००	०
७०९४	गोरखा	गोरखा	नरेश्वर	३	९	९२८	०	१००	०
७०९५	गोरखा	गोरखा	नरेश्वर	३	९	९२९	१००	०	०
७०९६	गोरखा	गोरखा	नरेश्वर	३	९	९३१	१००	०	०
७०९७	गोरखा	गोरखा	नरेश्वर	३	९	९३२	१००	०	०
७०९८	गोरखा	गोरखा	नरेश्वर	३	९	९३३	१००	०	०
७०९९	गोरखा	गोरखा	नरेश्वर	३	९	९३४	१००	०	०
७१००	गोरखा	गोरखा	नरेश्वर	३	९	९३५	१००	०	०
७१०१	गोरखा	गोरखा	नरेश्वर	३	९	९३६	१००	०	०
७१०२	गोरखा	गोरखा	नरेश्वर	३	९	९३७	१००	०	०
७१०३	गोरखा	गोरखा	नरेश्वर	३	९	९३८	१००	०	०
७१०४	गोरखा	गोरखा	नरेश्वर	३	९	९३९	१००	०	०
७१०५	गोरखा	गोरखा	नरेश्वर	३	९	९४०	१००	०	०
७१०६	गोरखा	गोरखा	नरेश्वर	३	९	९४१	१००	०	०
७१०७	गोरखा	गोरखा	नरेश्वर	३	९	९४२	१००	०	०
७१०८	गोरखा	गोरखा	नरेश्वर	३	९	९४३	१००	०	०
७१०९	गोरखा	गोरखा	नरेश्वर	३	९	९४४	१००	०	०
७११०	गोरखा	गोरखा	नरेश्वर	३	९	९४५	१००	०	०
७१११	गोरखा	गोरखा	नरेश्वर	३	९	९४७	१००	०	०
७११२	गोरखा	गोरखा	नरेश्वर	३	९	९४८	१००	०	०
७११३	गोरखा	गोरखा	नरेश्वर	३	९	९५०	१००	०	०
७११४	गोरखा	गोरखा	नरेश्वर	३	९	९५१	१००	०	०
७११५	गोरखा	गोरखा	नरेश्वर	३	९	९५३	१००	०	०
७११६	गोरखा	गोरखा	नरेश्वर	३	९	९५४	१००	०	०
७११७	गोरखा	गोरखा	नरेश्वर	३	९	९५६	१००	०	०
७११८	गोरखा	गोरखा	नरेश्वर	३	९	९५७	१००	०	०
७११९	गोरखा	गोरखा	नरेश्वर	३	९	९५८	१००	०	०
७१२०	गोरखा	गोरखा	नरेश्वर	३	९	९५९	१००	०	०
७१२१	गोरखा	गोरखा	नरेश्वर	३	९	९६०	१००	०	०
७१२२	गोरखा	गोरखा	नरेश्वर	३	९	९६१	१००	०	०
७१२३	गोरखा	गोरखा	नरेश्वर	३	९	९६२	१००	०	०
७१२४	गोरखा	गोरखा	नरेश्वर	३	९	९६३	१००	०	०
७१२५	गोरखा	गोरखा	नरेश्वर	३	९	९६६	१००	०	०
७१२६	गोरखा	गोरखा	नरेश्वर	३	९	९६७	१००	०	०
७१२७	गोरखा	गोरखा	नरेश्वर	३	९	९६८	१००	०	०
७१२८	गोरखा	गोरखा	नरेश्वर	३	९	९६९	१००	०	०



कृष्ण बहादुर राना मगर  
नगर प्रमुख

गोरखा नगरपालिकाको भू-उपयोग क्षेत्र वर्गीकरण सम्बन्धी मापदण्ड तथा विवरणहरू- २०८२

गोरखा नगरपालिकाको साविक नरेश्वर गा.वि.स. हाल वडा नं. ३ को कित्तागत विवरणहरू									
सि नं.	जिल्ला	स्थानीय तह	साविक गा वि स	हालको वार्ड	साविक वार्ड	कित्ता नं.	कृषि क्षेत्र	बसोबास क्षेत्र	व्यवसायिक क्षेत्र
७१२९	गोरखा	गोरखा	नरेश्वर	३	९	९७०	१००	०	०
७१३०	गोरखा	गोरखा	नरेश्वर	३	९	९७१	१००	०	०
७१३१	गोरखा	गोरखा	नरेश्वर	३	९	९७२	१००	०	०
७१३२	गोरखा	गोरखा	नरेश्वर	३	९	९७४	१००	०	०
७१३३	गोरखा	गोरखा	नरेश्वर	३	९	९७६	१००	०	०
७१३४	गोरखा	गोरखा	नरेश्वर	३	९	९७७	१००	०	०
७१३५	गोरखा	गोरखा	नरेश्वर	३	९	९७९	१००	०	०
७१३६	गोरखा	गोरखा	नरेश्वर	३	९	९८०	१००	०	०
७१३७	गोरखा	गोरखा	नरेश्वर	३	९	९८१	०	१००	०
७१३८	गोरखा	गोरखा	नरेश्वर	३	९	९८२	०	१००	०
७१३९	गोरखा	गोरखा	नरेश्वर	३	९	९८३	१००	०	०
७१४०	गोरखा	गोरखा	नरेश्वर	३	९	९८४	१००	०	०
७१४१	गोरखा	गोरखा	नरेश्वर	३	९	९८५	९१	९	०
७१४२	गोरखा	गोरखा	नरेश्वर	३	९	९८६	१००	०	०
७१४३	गोरखा	गोरखा	नरेश्वर	३	९	९८७	१००	०	०
७१४४	गोरखा	गोरखा	नरेश्वर	३	९	९८८	१००	०	०
७१४५	गोरखा	गोरखा	नरेश्वर	३	९	९८९	१००	०	०
७१४६	गोरखा	गोरखा	नरेश्वर	३	९	९९०	०	१००	०
७१४७	गोरखा	गोरखा	नरेश्वर	३	९	९९१	१००	०	०
७१४८	गोरखा	गोरखा	नरेश्वर	३	९	९९२	१००	०	०
७१४९	गोरखा	गोरखा	नरेश्वर	३	९	९९३	१००	०	०
७१५०	गोरखा	गोरखा	नरेश्वर	३	९	९९४	१००	०	०
७१५१	गोरखा	गोरखा	नरेश्वर	३	९	९९५	१००	०	०
७१५२	गोरखा	गोरखा	नरेश्वर	३	९	९९६	१००	०	०
७१५३	गोरखा	गोरखा	नरेश्वर	३	९	९९७	१००	०	०
७१५४	गोरखा	गोरखा	नरेश्वर	३	९	९९८	०	१००	०
७१५५	गोरखा	गोरखा	नरेश्वर	३	९	९९९	१००	०	०
७१५६	गोरखा	गोरखा	नरेश्वर	३	९	१०००	०	१००	०
७१५७	गोरखा	गोरखा	नरेश्वर	३	९	१००२	१००	०	०
७१५८	गोरखा	गोरखा	नरेश्वर	३	९	१००५	१००	०	०
७१५९	गोरखा	गोरखा	नरेश्वर	३	९	१००६	१००	०	०
७१६०	गोरखा	गोरखा	नरेश्वर	३	९	१००७	१००	०	०
७१६१	गोरखा	गोरखा	नरेश्वर	३	९	१००८	१००	०	०
७१६२	गोरखा	गोरखा	नरेश्वर	३	९	१००९	१००	०	०
७१६३	गोरखा	गोरखा	नरेश्वर	३	९	१०१०	१००	०	०
७१६४	गोरखा	गोरखा	नरेश्वर	३	९	१०११	१००	०	०



कृष्ण बहादुर राना मगर  
नगर प्रमुख

गोरखा नगरपालिकाको भू-उपयोग क्षेत्र वर्गीकरण सम्बन्धी मापदण्ड तथा विवरणहरू- २०८२

गोरखा नगरपालिकाको साविक नरेश्वर गा.वि.स. हाल वडा नं. ३ को कित्तागत विवरणहरू									
सि नं.	जिल्ला	स्थानीय तह	साविक गा वि स	हालको वार्ड	साविक वार्ड	कित्ता नं.	कृषि क्षेत्र	बसोबास क्षेत्र	व्यवसायिक क्षेत्र
७१६५	गोरखा	गोरखा	नरेश्वर	३	९	१०१२	१००	०	०
७१६६	गोरखा	गोरखा	नरेश्वर	३	९	१०१३	१००	०	०
७१६७	गोरखा	गोरखा	नरेश्वर	३	९	१०१४	१००	०	०
७१६८	गोरखा	गोरखा	नरेश्वर	३	९	१०१५	१००	०	०
७१६९	गोरखा	गोरखा	नरेश्वर	३	९	१०१६	१००	०	०
७१७०	गोरखा	गोरखा	नरेश्वर	३	९	१०१७	१००	०	०
७१७१	गोरखा	गोरखा	नरेश्वर	३	९	१०१८	१००	०	०
७१७२	गोरखा	गोरखा	नरेश्वर	३	९	१०१९	०	१००	०
७१७३	गोरखा	गोरखा	नरेश्वर	३	९	१०२०	०	१००	०
७१७४	गोरखा	गोरखा	नरेश्वर	३	९	१०२१	१००	०	०
७१७५	गोरखा	गोरखा	नरेश्वर	३	९	१०२२	१००	०	०
७१७६	गोरखा	गोरखा	नरेश्वर	३	९	१०२३	१००	०	०
७१७७	गोरखा	गोरखा	नरेश्वर	३	९	१०२४	१००	०	०
७१७८	गोरखा	गोरखा	नरेश्वर	३	९	१०२५	०	१००	०
७१७९	गोरखा	गोरखा	नरेश्वर	३	९	१०२६	०	१००	०
७१८०	गोरखा	गोरखा	नरेश्वर	३	९	१०२७	०	१००	०
७१८१	गोरखा	गोरखा	नरेश्वर	३	९	१०२८	६८	३२	०
७१८२	गोरखा	गोरखा	नरेश्वर	३	९	१०२९	१००	०	०
७१८३	गोरखा	गोरखा	नरेश्वर	३	९	१०३०	१००	०	०
७१८४	गोरखा	गोरखा	नरेश्वर	३	९	१०३१	१००	०	०
७१८५	गोरखा	गोरखा	नरेश्वर	३	९	१०३२	१००	०	०
७१८६	गोरखा	गोरखा	नरेश्वर	३	९	१०३३	१००	०	०
७१८७	गोरखा	गोरखा	नरेश्वर	३	९	१०३४	१००	०	०
७१८८	गोरखा	गोरखा	नरेश्वर	३	९	१०३५	०	१००	०
७१८९	गोरखा	गोरखा	नरेश्वर	३	९	१०३६	१००	०	०
७१९०	गोरखा	गोरखा	नरेश्वर	३	९	१०३७	१००	०	०
७१९१	गोरखा	गोरखा	नरेश्वर	३	९	१०३८	१००	०	०
७१९२	गोरखा	गोरखा	नरेश्वर	३	९	१०३९	१००	०	०
७१९३	गोरखा	गोरखा	नरेश्वर	३	९	१०४०	१००	०	०
७१९४	गोरखा	गोरखा	नरेश्वर	३	९	१०४२	१००	०	०
७१९५	गोरखा	गोरखा	नरेश्वर	३	९	१०४३	१००	०	०
७१९६	गोरखा	गोरखा	नरेश्वर	३	९	१०४४	१००	०	०
७१९७	गोरखा	गोरखा	नरेश्वर	३	९	१०४५	१००	०	०
७१९८	गोरखा	गोरखा	नरेश्वर	३	९	१०४६	१००	०	०
७१९९	गोरखा	गोरखा	नरेश्वर	३	९	१०४७	१००	०	०
७२००	गोरखा	गोरखा	नरेश्वर	३	९	१०४८	०	१००	०



कृष्ण बहादुर राना मगर  
नगर प्रमुख

गोरखा नगरपालिकाको भू-उपयोग क्षेत्र वर्गीकरण सम्बन्धी मापदण्ड तथा विवरणहरू- २०८२

गोरखा नगरपालिकाको साविक नरेश्वर गा.वि.स. हाल वडा नं. ३ को कित्तागत विवरणहरू									
सि नं.	जिल्ला	स्थानीय तह	साविक गा वि स	हालको वार्ड	साविक वार्ड	कित्ता नं.	कृषि क्षेत्र	बसोबास क्षेत्र	व्यवसायिक क्षेत्र
७२०१	गोरखा	गोरखा	नरेश्वर	३	९	१०४९	१००	०	०
७२०२	गोरखा	गोरखा	नरेश्वर	३	९	१०५०	१००	०	०
७२०३	गोरखा	गोरखा	नरेश्वर	३	९	१०५१	१००	०	०
७२०४	गोरखा	गोरखा	नरेश्वर	३	९	१०५२	१००	०	०
७२०५	गोरखा	गोरखा	नरेश्वर	३	९	१०५३	१००	०	०
७२०६	गोरखा	गोरखा	नरेश्वर	३	९	१०५४	१००	०	०
७२०७	गोरखा	गोरखा	नरेश्वर	३	९	१०५५	१००	०	०
७२०८	गोरखा	गोरखा	नरेश्वर	३	९	१०५६	१००	०	०
७२०९	गोरखा	गोरखा	नरेश्वर	३	९	१०५७	१००	०	०
७२१०	गोरखा	गोरखा	नरेश्वर	३	९	१०५९	१००	०	०
७२११	गोरखा	गोरखा	नरेश्वर	३	९	१०६०	०	१००	०
७२१२	गोरखा	गोरखा	नरेश्वर	३	९	१०६१	१००	०	०
७२१३	गोरखा	गोरखा	नरेश्वर	३	९	१०६२	१००	०	०
७२१४	गोरखा	गोरखा	नरेश्वर	३	९	१०६३	१००	०	०
७२१५	गोरखा	गोरखा	नरेश्वर	३	९	१०६४	१००	०	०
७२१६	गोरखा	गोरखा	नरेश्वर	३	९	१०६५	१००	०	०
७२१७	गोरखा	गोरखा	नरेश्वर	३	९	१०६६	१००	०	०
७२१८	गोरखा	गोरखा	नरेश्वर	३	९	१०६७	१००	०	०
७२१९	गोरखा	गोरखा	नरेश्वर	३	९	१०६८	१००	०	०
७२२०	गोरखा	गोरखा	नरेश्वर	३	९	१०६९	०	१००	०
७२२१	गोरखा	गोरखा	नरेश्वर	३	९	१०७०	०	१००	०
७२२२	गोरखा	गोरखा	नरेश्वर	३	९	१०७१	१००	०	०
७२२३	गोरखा	गोरखा	नरेश्वर	३	९	१०७४	१००	०	०
७२२४	गोरखा	गोरखा	नरेश्वर	३	९	१०७५	१००	०	०
७२२५	गोरखा	गोरखा	नरेश्वर	३	९	१०७६	१००	०	०
७२२६	गोरखा	गोरखा	नरेश्वर	३	९	१०७७	१००	०	०
७२२७	गोरखा	गोरखा	नरेश्वर	३	९	१०७८	१००	०	०
७२२८	गोरखा	गोरखा	नरेश्वर	३	९	१०७९	१००	०	०
७२२९	गोरखा	गोरखा	नरेश्वर	३	९	१०८०	१००	०	०
७२३०	गोरखा	गोरखा	नरेश्वर	३	९	१०८१	१००	०	०
७२३१	गोरखा	गोरखा	नरेश्वर	३	९	१०८२	०	१००	०
७२३२	गोरखा	गोरखा	नरेश्वर	३	९	१०८४	१००	०	०
७२३३	गोरखा	गोरखा	नरेश्वर	३	९	१०८५	१००	०	०
७२३४	गोरखा	गोरखा	नरेश्वर	३	९	१०८६	१००	०	०
७२३५	गोरखा	गोरखा	नरेश्वर	३	९	१०९०	०	१००	०
७२३६	गोरखा	गोरखा	नरेश्वर	३	९	१०९१	०	१००	०



कृष्ण बहादुर राना मगर  
नगर प्रमुख

गोरखा नगरपालिकाको भू-उपयोग क्षेत्र वर्गीकरण सम्बन्धी मापदण्ड तथा विवरणहरू- २०८२

गोरखा नगरपालिकाको साविक नरेश्वर गा.वि.स. हाल वडा नं. ३ को कित्तागत विवरणहरू									
सि नं.	जिल्ला	स्थानीय तह	साविक गा वि स	हालको वार्ड	साविक वार्ड	कित्ता नं.	कृषि क्षेत्र	बसोबास क्षेत्र	व्यवसायिक क्षेत्र
७२३७	गोरखा	गोरखा	नरेश्वर	३	९	१०९२	१००	०	०
७२३८	गोरखा	गोरखा	नरेश्वर	३	९	१०९३	१००	०	०
७२३९	गोरखा	गोरखा	नरेश्वर	३	९	१०९४	१००	०	०
७२४०	गोरखा	गोरखा	नरेश्वर	३	९	१०९५	१००	०	०
७२४१	गोरखा	गोरखा	नरेश्वर	३	९	१०९६	१००	०	०
७२४२	गोरखा	गोरखा	नरेश्वर	३	९	१०९७	१००	०	०
७२४३	गोरखा	गोरखा	नरेश्वर	३	९	१०९८	१००	०	०
७२४४	गोरखा	गोरखा	नरेश्वर	३	९	१०९९	१००	०	०
७२४५	गोरखा	गोरखा	नरेश्वर	३	९	११००	०	१००	०
७२४६	गोरखा	गोरखा	नरेश्वर	३	९	११०१	०	१००	०
७२४७	गोरखा	गोरखा	नरेश्वर	३	९	११०२	०	१००	०
७२४८	गोरखा	गोरखा	नरेश्वर	३	९	११०३	१००	०	०
७२४९	गोरखा	गोरखा	नरेश्वर	३	९	११०४	१००	०	०
७२५०	गोरखा	गोरखा	नरेश्वर	३	९	११०५	१००	०	०
७२५१	गोरखा	गोरखा	नरेश्वर	३	९	११०६	१००	०	०
७२५२	गोरखा	गोरखा	नरेश्वर	३	९	११०७	१००	०	०
७२५३	गोरखा	गोरखा	नरेश्वर	३	९	११०८	१००	०	०
७२५४	गोरखा	गोरखा	नरेश्वर	३	९	११०९	१००	०	०
७२५५	गोरखा	गोरखा	नरेश्वर	३	९	११११	०	१००	०
७२५६	गोरखा	गोरखा	नरेश्वर	३	९	१११३	१००	०	०
७२५७	गोरखा	गोरखा	नरेश्वर	३	९	१११४	१००	०	०
७२५८	गोरखा	गोरखा	नरेश्वर	३	९	१११५	१००	०	०
७२५९	गोरखा	गोरखा	नरेश्वर	३	९	१११६	१००	०	०
७२६०	गोरखा	गोरखा	नरेश्वर	३	९	१११७	१००	०	०
७२६१	गोरखा	गोरखा	नरेश्वर	३	९	१११८	१००	०	०
७२६२	गोरखा	गोरखा	नरेश्वर	३	९	१११९	१००	०	०
७२६३	गोरखा	गोरखा	नरेश्वर	३	९	११२०	१००	०	०
७२६४	गोरखा	गोरखा	नरेश्वर	३	९	११२१	१००	०	०
७२६५	गोरखा	गोरखा	नरेश्वर	३	९	११२२	१००	०	०
७२६६	गोरखा	गोरखा	नरेश्वर	३	९	११२३	१००	०	०
७२६७	गोरखा	गोरखा	नरेश्वर	३	९	११२४	१००	०	०
७२६८	गोरखा	गोरखा	नरेश्वर	३	९	११२५	१००	०	०
७२६९	गोरखा	गोरखा	नरेश्वर	३	९	११२६	१००	०	०
७२७०	गोरखा	गोरखा	नरेश्वर	३	९	११२७	१००	०	०
७२७१	गोरखा	गोरखा	नरेश्वर	३	९	११२८	१००	०	०
७२७२	गोरखा	गोरखा	नरेश्वर	३	९	११२९	१००	०	०



कृष्ण बहादुर राना मगर  
नगर प्रमुख

गोरखा नगरपालिकाको भू-उपयोग क्षेत्र वर्गीकरण सम्बन्धी मापदण्ड तथा विवरणहरू- २०८२

गोरखा नगरपालिकाको साविक नरेश्वर गा.वि.स. हाल वडा नं. ३ को कित्तागत विवरणहरू									
सि नं.	जिल्ला	स्थानीय तह	साविक गा वि स	हालको वार्ड	साविक वार्ड	कित्ता नं.	कृषि क्षेत्र	बसोबास क्षेत्र	व्यवसायिक क्षेत्र
७२७३	गोरखा	गोरखा	नरेश्वर	३	९	११३०	१००	०	०
७२७४	गोरखा	गोरखा	नरेश्वर	३	९	११३१	१००	०	०
७२७५	गोरखा	गोरखा	नरेश्वर	३	९	११३२	१००	०	०
७२७६	गोरखा	गोरखा	नरेश्वर	३	९	११३३	१००	०	०
७२७७	गोरखा	गोरखा	नरेश्वर	३	९	११३४	०	१००	०
७२७८	गोरखा	गोरखा	नरेश्वर	३	९	११३५	१००	०	०
७२७९	गोरखा	गोरखा	नरेश्वर	३	९	११३६	१००	०	०
७२८०	गोरखा	गोरखा	नरेश्वर	३	९	११३७	१००	०	०
७२८१	गोरखा	गोरखा	नरेश्वर	३	९	११३८	१००	०	०
७२८२	गोरखा	गोरखा	नरेश्वर	३	९	११३९	१००	०	०
७२८३	गोरखा	गोरखा	नरेश्वर	३	९	११४०	१००	०	०
७२८४	गोरखा	गोरखा	नरेश्वर	३	९	११४१	१००	०	०
७२८५	गोरखा	गोरखा	नरेश्वर	३	९	११४२	१००	०	०
७२८६	गोरखा	गोरखा	नरेश्वर	३	९	११४३	०	१००	०
७२८७	गोरखा	गोरखा	नरेश्वर	३	९	११४४	०	१००	०
७२८८	गोरखा	गोरखा	नरेश्वर	३	९	११४५	९२	८	०
७२८९	गोरखा	गोरखा	नरेश्वर	३	९	११४६	६८	३२	०
७२९०	गोरखा	गोरखा	नरेश्वर	३	९	११४७	१००	०	०
७२९१	गोरखा	गोरखा	नरेश्वर	३	९	११४८	१००	०	०
७२९२	गोरखा	गोरखा	नरेश्वर	३	९	११४९	१००	०	०
७२९३	गोरखा	गोरखा	नरेश्वर	३	९	११५०	१००	०	०
७२९४	गोरखा	गोरखा	नरेश्वर	३	९	११५१	०	१००	०
७२९५	गोरखा	गोरखा	नरेश्वर	३	९	११५२	०	१००	०
७२९६	गोरखा	गोरखा	नरेश्वर	३	९	११५३	१००	०	०
७२९७	गोरखा	गोरखा	नरेश्वर	३	९	११५४	१००	०	०
७२९८	गोरखा	गोरखा	नरेश्वर	३	९	११५५	१००	०	०
७२९९	गोरखा	गोरखा	नरेश्वर	३	९	११५६	१००	०	०
७३००	गोरखा	गोरखा	नरेश्वर	३	९	११५९	१००	०	०
७३०१	गोरखा	गोरखा	नरेश्वर	३	९	११६०	१००	०	०
७३०२	गोरखा	गोरखा	नरेश्वर	३	९	११६१	१००	०	०
७३०३	गोरखा	गोरखा	नरेश्वर	३	९	११६२	१००	०	०
७३०४	गोरखा	गोरखा	नरेश्वर	३	९	११६३	१००	०	०
७३०५	गोरखा	गोरखा	नरेश्वर	३	९	११६७	०	१००	०
७३०६	गोरखा	गोरखा	नरेश्वर	३	९	११६८	०	१००	०
७३०७	गोरखा	गोरखा	नरेश्वर	३	९	११६९	१००	०	०
७३०८	गोरखा	गोरखा	नरेश्वर	३	९	११७०	१००	०	०



कृष्ण बहादुर राना मगर  
नगर प्रमुख

गोरखा नगरपालिकाको भू-उपयोग क्षेत्र वर्गीकरण सम्बन्धी मापदण्ड तथा विवरणहरू- २०८२

गोरखा नगरपालिकाको साविक नरेश्वर गा.वि.स. हाल वडा नं. ३ को कित्तागत विवरणहरू									
सि नं.	जिल्ला	स्थानीय तह	साविक गा वि स	हालको वार्ड	साविक वार्ड	कित्ता नं.	कृषि क्षेत्र	बसोबास क्षेत्र	व्यवसायिक क्षेत्र
७३०९	गोरखा	गोरखा	नरेश्वर	३	९	११७१	१००	०	०
७३१०	गोरखा	गोरखा	नरेश्वर	३	९	११७२	१००	०	०
७३११	गोरखा	गोरखा	नरेश्वर	३	९	११७३	१००	०	०
७३१२	गोरखा	गोरखा	नरेश्वर	३	९	११७४	१००	०	०
७३१३	गोरखा	गोरखा	नरेश्वर	३	९	११७५	१००	०	०
७३१४	गोरखा	गोरखा	नरेश्वर	३	९	११७६	०	१००	०
७३१५	गोरखा	गोरखा	नरेश्वर	३	९	११७७	०	१००	०
७३१६	गोरखा	गोरखा	नरेश्वर	३	९	११७८	०	१००	०
७३१७	गोरखा	गोरखा	नरेश्वर	३	९	११७९	१००	०	०
७३१८	गोरखा	गोरखा	नरेश्वर	३	९	११८०	१००	०	०
७३१९	गोरखा	गोरखा	नरेश्वर	३	९	११८१	१००	०	०
७३२०	गोरखा	गोरखा	नरेश्वर	३	९	११८२	१००	०	०
७३२१	गोरखा	गोरखा	नरेश्वर	३	९	११८३	१००	०	०
७३२२	गोरखा	गोरखा	नरेश्वर	३	९	११८४	१००	०	०
७३२३	गोरखा	गोरखा	नरेश्वर	३	९	११८५	१००	०	०
७३२४	गोरखा	गोरखा	नरेश्वर	३	९	११८६	१००	०	०
७३२५	गोरखा	गोरखा	नरेश्वर	३	९	११८७	१००	०	०
७३२६	गोरखा	गोरखा	नरेश्वर	३	९	११८८	१००	०	०
७३२७	गोरखा	गोरखा	नरेश्वर	३	९	११८९	१००	०	०
७३२८	गोरखा	गोरखा	नरेश्वर	३	९	११९०	१००	०	०
७३२९	गोरखा	गोरखा	नरेश्वर	३	९	११९१	१००	०	०
७३३०	गोरखा	गोरखा	नरेश्वर	३	९	११९२	१००	०	०
७३३१	गोरखा	गोरखा	नरेश्वर	३	९	११९३	१००	०	०
७३३२	गोरखा	गोरखा	नरेश्वर	३	९	११९४	१००	०	०
७३३३	गोरखा	गोरखा	नरेश्वर	३	९	११९५	१००	०	०
७३३४	गोरखा	गोरखा	नरेश्वर	३	९	११९६	१००	०	०
७३३५	गोरखा	गोरखा	नरेश्वर	३	९	११९७	१००	०	०
७३३६	गोरखा	गोरखा	नरेश्वर	३	९	११९८	१००	०	०
७३३७	गोरखा	गोरखा	नरेश्वर	३	९	११९९	१००	०	०
७३३८	गोरखा	गोरखा	नरेश्वर	३	९	१२००	१००	०	०
७३३९	गोरखा	गोरखा	नरेश्वर	३	९	१२०१	०	१००	०
७३४०	गोरखा	गोरखा	नरेश्वर	३	९	१२०२	०	१००	०
७३४१	गोरखा	गोरखा	नरेश्वर	३	९	१२०३	०	१००	०
७३४२	गोरखा	गोरखा	नरेश्वर	३	९	१२०४	०	१००	०
७३४३	गोरखा	गोरखा	नरेश्वर	३	९	१२०५	०	१००	०
७३४४	गोरखा	गोरखा	नरेश्वर	३	९	१२०६	०	१००	०



कृष्ण बहादुर राना मगर  
नगर प्रमुख

गोरखा नगरपालिकाको भू-उपयोग क्षेत्र वर्गीकरण सम्बन्धी मापदण्ड तथा विवरणहरू- २०८२

गोरखा नगरपालिकाको साविक नरेश्वर गा.वि.स. हाल वडा नं. ३ को कित्तागत विवरणहरू									
सि नं.	जिल्ला	स्थानीय तह	साविक गा वि स	हालको वार्ड	साविक वार्ड	कित्ता नं.	कृषि क्षेत्र	बसोबास क्षेत्र	व्यवसायिक क्षेत्र
७३४५	गोरखा	गोरखा	नरेश्वर	३	९	१२०९	१००	०	०
७३४६	गोरखा	गोरखा	नरेश्वर	३	९	१२१०	१००	०	०
७३४७	गोरखा	गोरखा	नरेश्वर	३	९	१२१७	१००	०	०
७३४८	गोरखा	गोरखा	नरेश्वर	३	९	१२१८	१००	०	०
७३४९	गोरखा	गोरखा	नरेश्वर	३	९	१२१९	१००	०	०
७३५०	गोरखा	गोरखा	नरेश्वर	३	९	१२२०	१००	०	०
७३५१	गोरखा	गोरखा	नरेश्वर	३	९	१२२१	१००	०	०
७३५२	गोरखा	गोरखा	नरेश्वर	३	९	१२२२	१००	०	०
७३५३	गोरखा	गोरखा	नरेश्वर	३	९	१२२३	१००	०	०
७३५४	गोरखा	गोरखा	नरेश्वर	३	९	१२२४	१००	०	०
७३५५	गोरखा	गोरखा	नरेश्वर	३	९	१२२५	१००	०	०
७३५६	गोरखा	गोरखा	नरेश्वर	३	९	१२३२	१००	०	०
७३५७	गोरखा	गोरखा	नरेश्वर	३	९	१२३३	१००	०	०
७३५८	गोरखा	गोरखा	नरेश्वर	३	९	१२३४	१००	०	०
७३५९	गोरखा	गोरखा	नरेश्वर	३	९	१२३५	१००	०	०
७३६०	गोरखा	गोरखा	नरेश्वर	३	९	१२३६	१००	०	०
७३६१	गोरखा	गोरखा	नरेश्वर	३	९	१२३७	१००	०	०
७३६२	गोरखा	गोरखा	नरेश्वर	३	९	१२३८	१००	०	०
७३६३	गोरखा	गोरखा	नरेश्वर	३	९	१२३९	१००	०	०
७३६४	गोरखा	गोरखा	नरेश्वर	३	९	१२४०	१००	०	०
७३६५	गोरखा	गोरखा	नरेश्वर	३	९	१२४१	०	१००	०
७३६६	गोरखा	गोरखा	नरेश्वर	३	९	१२४२	०	१००	०
७३६७	गोरखा	गोरखा	नरेश्वर	३	९	१२४५	१००	०	०
७३६८	गोरखा	गोरखा	नरेश्वर	३	९	१२४६	१००	०	०
७३६९	गोरखा	गोरखा	नरेश्वर	३	९	१२४८	१००	०	०
७३७०	गोरखा	गोरखा	नरेश्वर	३	९	१२४९	१००	०	०
७३७१	गोरखा	गोरखा	नरेश्वर	३	९	१२५०	१००	०	०
७३७२	गोरखा	गोरखा	नरेश्वर	३	९	१२५१	१००	०	०
७३७३	गोरखा	गोरखा	नरेश्वर	३	९	१२५२	१००	०	०
७३७४	गोरखा	गोरखा	नरेश्वर	३	९	१२५३	१००	०	०
७३७५	गोरखा	गोरखा	नरेश्वर	३	९	१२५४	१००	०	०
७३७६	गोरखा	गोरखा	नरेश्वर	३	९	१२५५	१००	०	०
७३७७	गोरखा	गोरखा	नरेश्वर	३	९	१२५६	१००	०	०
७३७८	गोरखा	गोरखा	नरेश्वर	३	९	१२५७	०	१००	०
७३७९	गोरखा	गोरखा	नरेश्वर	३	९	१२५८	०	१००	०
७३८०	गोरखा	गोरखा	नरेश्वर	३	९	१२५९	०	१००	०



कृष्ण बहादुर राना मगर  
नगर प्रमुख

गोरखा नगरपालिकाको भू-उपयोग क्षेत्र वर्गीकरण सम्बन्धी मापदण्ड तथा विवरणहरू- २०८२

गोरखा नगरपालिकाको साविक नरेश्वर गा.वि.स. हाल वडा नं. ३ को कितागत विवरणहरू									
सि नं.	जिल्ला	स्थानीय तह	साविक गा वि स	हालको वार्ड	साविक वार्ड	किता नं.	कृषि क्षेत्र	बसोबास क्षेत्र	व्यवसायिक क्षेत्र
७३८१	गोरखा	गोरखा	नरेश्वर	३	९	१२६०	०	१००	०
७३८२	गोरखा	गोरखा	नरेश्वर	३	९	१२६१	०	१००	०
७३८३	गोरखा	गोरखा	नरेश्वर	३	९	१२६२	०	१००	०
७३८४	गोरखा	गोरखा	नरेश्वर	३	९	१२६३	१००	०	०
७३८५	गोरखा	गोरखा	नरेश्वर	३	९	१२६४	१००	०	०
७३८६	गोरखा	गोरखा	नरेश्वर	३	९	१२६५	१००	०	०
७३८७	गोरखा	गोरखा	नरेश्वर	३	९	१२६६	१००	०	०
७३८८	गोरखा	गोरखा	नरेश्वर	३	९	१२६७	१००	०	०
७३८९	गोरखा	गोरखा	नरेश्वर	३	९	१२६८	१००	०	०
७३९०	गोरखा	गोरखा	नरेश्वर	३	९	१२६९	१००	०	०
७३९१	गोरखा	गोरखा	नरेश्वर	३	९	१२७०	१००	०	०
७३९२	गोरखा	गोरखा	नरेश्वर	३	९	१२७१	१००	०	०
७३९३	गोरखा	गोरखा	नरेश्वर	३	९	१२७२	१००	०	०
७३९४	गोरखा	गोरखा	नरेश्वर	३	९	१२७३	०	१००	०
७३९५	गोरखा	गोरखा	नरेश्वर	३	९	१२७४	०	१००	०
७३९६	गोरखा	गोरखा	नरेश्वर	३	९	१२७५	०	१००	०
७३९७	गोरखा	गोरखा	नरेश्वर	३	९	१२७६	०	१००	०
७३९८	गोरखा	गोरखा	नरेश्वर	३	९	१२७७	०	१००	०
७३९९	गोरखा	गोरखा	नरेश्वर	३	९	१२७८	१००	०	०
७४००	गोरखा	गोरखा	नरेश्वर	३	९	१२७९	०	१००	०
७४०१	गोरखा	गोरखा	नरेश्वर	३	९	१२८०	१००	०	०
७४०२	गोरखा	गोरखा	नरेश्वर	३	९	१२८१	१००	०	०
७४०३	गोरखा	गोरखा	नरेश्वर	३	९	१२८२	१००	०	०
७४०४	गोरखा	गोरखा	नरेश्वर	३	९	१२८३	१००	०	०
७४०५	गोरखा	गोरखा	नरेश्वर	३	९	१२८४	१००	०	०
७४०६	गोरखा	गोरखा	नरेश्वर	३	९	१२८५	१००	०	०
७४०७	गोरखा	गोरखा	नरेश्वर	३	९	१२८६	१००	०	०
७४०८	गोरखा	गोरखा	नरेश्वर	३	९	१२८९	१००	०	०
७४०९	गोरखा	गोरखा	नरेश्वर	३	९	१२९०	१००	०	०
७४१०	गोरखा	गोरखा	नरेश्वर	३	९	१२९१	१००	०	०
७४११	गोरखा	गोरखा	नरेश्वर	३	९	१२९२	१००	०	०
७४१२	गोरखा	गोरखा	नरेश्वर	३	९	१२९३	०	१००	०
७४१३	गोरखा	गोरखा	नरेश्वर	३	९	१२९४	०	१००	०
७४१४	गोरखा	गोरखा	नरेश्वर	३	९	१२९५	०	१००	०
७४१५	गोरखा	गोरखा	नरेश्वर	३	९	१३००	१००	०	०
७४१६	गोरखा	गोरखा	नरेश्वर	३	९	१३०१	१००	०	०



कृष्ण बहादुर राना मगर  
नगर प्रमुख

गोरखा नगरपालिकाको भू-उपयोग क्षेत्र वर्गीकरण सम्बन्धी मापदण्ड तथा विवरणहरू- २०८२

गोरखा नगरपालिकाको साविक नरेश्वर गा.वि.स. हाल वडा नं. ३ को कित्तागत विवरणहरू									
सि नं.	जिल्ला	स्थानीय तह	साविक गा वि स	हालको वार्ड	साविक वार्ड	कित्ता नं.	कृषि क्षेत्र	बसोबास क्षेत्र	व्यवसायिक क्षेत्र
७४१७	गोरखा	गोरखा	नरेश्वर	३	९	१३०४	०	१००	०
७४१८	गोरखा	गोरखा	नरेश्वर	३	९	१३०५	०	१००	०
७४१९	गोरखा	गोरखा	नरेश्वर	३	९	१३०६	१००	०	०
७४२०	गोरखा	गोरखा	नरेश्वर	३	९	१३०७	१००	०	०
७४२१	गोरखा	गोरखा	नरेश्वर	३	९	१३०८	१००	०	०
७४२२	गोरखा	गोरखा	नरेश्वर	३	९	१३०९	१००	०	०
७४२३	गोरखा	गोरखा	नरेश्वर	३	९	१३१२	०	१००	०
७४२४	गोरखा	गोरखा	नरेश्वर	३	९	१३१३	१००	०	०
७४२५	गोरखा	गोरखा	नरेश्वर	३	९	१३१४	१००	०	०
७४२६	गोरखा	गोरखा	नरेश्वर	३	९	१३१५	१००	०	०
७४२७	गोरखा	गोरखा	नरेश्वर	३	९	१३१६	१००	०	०
७४२८	गोरखा	गोरखा	नरेश्वर	३	९	१३१७	१००	०	०
७४२९	गोरखा	गोरखा	नरेश्वर	३	९	१३१८	१००	०	०
७४३०	गोरखा	गोरखा	नरेश्वर	३	९	१३१९	०	१००	०
७४३१	गोरखा	गोरखा	नरेश्वर	३	९	१३२०	७९	२१	०
७४३२	गोरखा	गोरखा	नरेश्वर	३	९	१३२१	१००	०	०
७४३३	गोरखा	गोरखा	नरेश्वर	३	९	१३२२	१००	०	०
७४३४	गोरखा	गोरखा	नरेश्वर	३	९	१३२३	०	१००	०
७४३५	गोरखा	गोरखा	नरेश्वर	३	९	१३२४	०	१००	०
७४३६	गोरखा	गोरखा	नरेश्वर	३	९	१३२५	०	१००	०
७४३७	गोरखा	गोरखा	नरेश्वर	३	९	१३२६	०	१००	०
७४३८	गोरखा	गोरखा	नरेश्वर	३	९	१३२७	१००	०	०
७४३९	गोरखा	गोरखा	नरेश्वर	३	९	१३२८	१००	०	०
७४४०	गोरखा	गोरखा	नरेश्वर	३	९	१३२९	०	१००	०
७४४१	गोरखा	गोरखा	नरेश्वर	३	९	१३३०	०	१००	०
७४४२	गोरखा	गोरखा	नरेश्वर	३	९	१३३१	०	१००	०
७४४३	गोरखा	गोरखा	नरेश्वर	३	९	१३३२	१००	०	०
७४४४	गोरखा	गोरखा	नरेश्वर	३	९	१३३५	१००	०	०
७४४५	गोरखा	गोरखा	नरेश्वर	३	९	१३३६	१००	०	०
७४४६	गोरखा	गोरखा	नरेश्वर	३	९	१३३७	९६	४	०
७४४७	गोरखा	गोरखा	नरेश्वर	३	९	१३३८	१००	०	०
७४४८	गोरखा	गोरखा	नरेश्वर	३	९	१३३९	१००	०	०
७४४९	गोरखा	गोरखा	नरेश्वर	३	९	१३४०	१००	०	०
७४५०	गोरखा	गोरखा	नरेश्वर	३	९	१३४१	१००	०	०
७४५१	गोरखा	गोरखा	नरेश्वर	३	९	१३४२	१००	०	०
७४५२	गोरखा	गोरखा	नरेश्वर	३	९	१३४३	०	१००	०



कृष्ण बहादुर राना मगर  
नगर प्रमुख

गोरखा नगरपालिकाको भू-उपयोग क्षेत्र वर्गीकरण सम्बन्धी मापदण्ड तथा विवरणहरू- २०८२

गोरखा नगरपालिकाको साविक नरेश्वर गा.वि.स. हाल वडा नं. ३ को कित्तागत विवरणहरू									
सि नं.	जिल्ला	स्थानीय तह	साविक गा वि स	हालको वार्ड	साविक वार्ड	कित्ता नं.	कृषि क्षेत्र	बसोबास क्षेत्र	व्यवसायिक क्षेत्र
७४५३	गोरखा	गोरखा	नरेश्वर	३	९	१३४४	०	१००	०
७४५४	गोरखा	गोरखा	नरेश्वर	३	९	१३४५	०	१००	०
७४५५	गोरखा	गोरखा	नरेश्वर	३	९	१३४७	१००	०	०
७४५६	गोरखा	गोरखा	नरेश्वर	३	९	१३४८	१००	०	०
७४५७	गोरखा	गोरखा	नरेश्वर	३	९	१३४९	०	१००	०
७४५८	गोरखा	गोरखा	नरेश्वर	३	९	१३५०	०	१००	०
७४५९	गोरखा	गोरखा	नरेश्वर	३	९	१३५१	०	१००	०
७४६०	गोरखा	गोरखा	नरेश्वर	३	९	१३५२	१००	०	०
७४६१	गोरखा	गोरखा	नरेश्वर	३	९	१३५३	१००	०	०
७४६२	गोरखा	गोरखा	नरेश्वर	३	९	१३५४	०	१००	०
७४६३	गोरखा	गोरखा	नरेश्वर	३	९	१३५५	०	१००	०
७४६४	गोरखा	गोरखा	नरेश्वर	३	९	१३५६	०	१००	०
७४६५	गोरखा	गोरखा	नरेश्वर	३	९	१३५७	०	१००	०
७४६६	गोरखा	गोरखा	नरेश्वर	३	९	९९९९९	०	१००	०



कृष्ण बहादुर राना मगर  
नगर प्रमुख